

1ª FASE: SUGERENCIAS DEL AVANCE





ACTIVIDADES

Descentralizar usos

- Distribuir eventos en otros lugares de la ciudad.
- Repartir actividades en otros lugares del Centro

Equilibrar las actividades en los barrios

- Localizar y replantear las zonas saturadas por la concentración de actividades.
- Regular la densidad de apartamentos turísticos para atajar problemas comunitarios
- Impulsar la localización de talleres de oficios.
- Mezclar viviendas con otros usos en proyectos integrales.
- Fomentar actividades comerciales y de servicio en los bloques de vivienda social

Reducir el impacto de las actividades

- Diagnosticar el ruido real que altera la convivencia de actividades y contamina el ambiente.
- Regular la ocupación del espacio público y de convivencia.
- Prever el paso de la masa turística.
- Valorar el uso intensivo del espacio público por parte de las Cofradías
- Considerar los desequilibrios que expulsan "vivir en el centro"

Considerar y facilitar las actividades cotidianas

- Repensar el concepto de "Plaza Habitable"
- Compatibilizar usos cotidianos en el espacio público
- Promover actividades sociales y culturales en los barrios
- Conciliar horarios de los equipamientos con las necesidades cotidianas
- Atender y ofrecer opciones a las necesidades de ocio
- Atender desequilibrios en los equipamientos educativos
- Equilibrar comercios y servicios variados en los barrios

Mejorar la percepción de seguridad en el uso de los espacios

- Promover programas sociales que benefician la convivencia.
- Incentivar el uso de las plantas bajas para generar vigilancia informal
- Cuidar y equipar los espacios para propiciar la apropiación
- Propiciar actividades en espacios de relación para dar vitalidad



ACTIVIDADES

1. Descentralizar usos



Distribuir eventos en otros lugares de la ciudad.



Muelle Heredia

Imagen de Antonio Nuñez

*Es necesario promover "otros" centros en Málaga, para desconcentrar actividades y eventos en el Centro histórico y para dar vitalidad a otras zonas, por ejemplo, pasar al Nuevo Auditorio los carnavales y el festival de cine español. **Mj***

*Proponen trasladar algunas actividades de ocio, como las discotecas, al muelle Heredia porque en esta zona habrá menos conflictos con el vecindario. **J***

Repartir actividades en otros lugares del Centro.



Calle Lagunillas

*La propuesta podría extenderse a la revitalización de la c/ Lagunillas ó c/ Alta, ubicando actividades como: talleres, locales y viviendas para artistas. Todo ello en zonas no especulativas. **MC***

*En la zona de la Universidad hay la oportunidad de generar actividades culturales y artísticas ("industria cultural" inspirada en otras que se han desarrollado en Alemania). **MC***



La Malagueta

*En la Malagueta hay menos turistas, la gran concentración está en la Almendra Central. El cine de verano y otras actividades podrían repartirse entre el Centro y la Malagueta. **C***

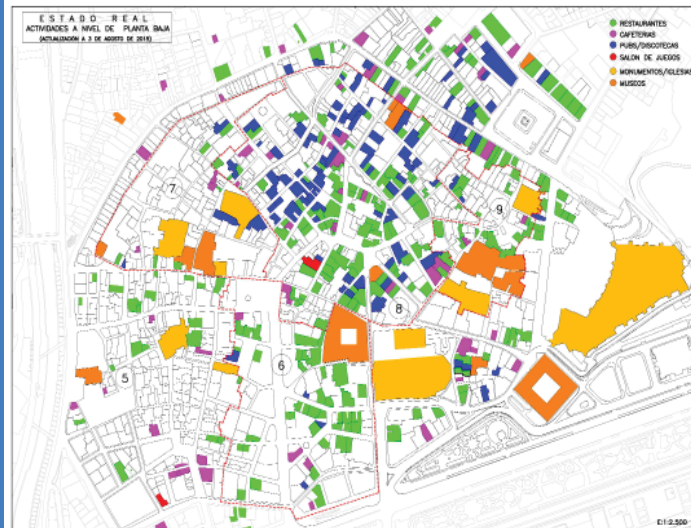
N: Niñas y niños **My:** personas Mayores **Mj:** Mujeres **J:** Jóvenes **MC:** Mapa Comunitario **H:** Hostelería **C:** Comercio **E:** Entrevistas



ACTIVIDADES

2. Equilibrar las actividades en los barrios

Localizar y replantear las zonas saturadas por la concentración de actividades



Mapa: localización de hostelería
Imagen cedida por Oscar Agudo

Las actividades de la hostelería necesitan regularse. Hay más de 400 bares con licencias dudosas. Hay más discotecas que en el centro de Madrid. Sobre todo hay concentración de pubs, bares de copas y salas de fiestas, en determinadas zonas, por ejemplo: la zona de los Mártires. **Mj**

El crecimiento de las actividades ha sido anárquico. **H**

Regular la densidad de apartamentos turísticos para atajar problemas comunitarios



Apartamentos turísticos

Estos apartamentos han aumentado exponencialmente y no hay una normativa que regule la actividad. Hay descontrol en la forma como se consiguen las licencias. **MC / E / Mj**

El alquiler vacacional comenzó en la almendra y se extiende a los alrededores, los clientes quieren quedarse en el centro y en casas donde haya vecindario. Hay conflictos con el vecindario porque no tienen su autorización y temen la masificación. **H / MC / Mj**

Impulsar la localización de talleres de oficios



Talleres tradicionales

Esta propuesta se relaciona con el planteamiento de desarrollo cultural en la Universidad y serviría para mantener los talleres de oficios que históricamente han existido en la c/ Lagunillas. **MC**

Esta actuación puede ser extensible a los barrios de los arrabales para dinamizar la monofuncional existente. **E**

Mezclar viviendas con otros usos en proyectos integrales



PEPRI Ejemplo de actuación en la zona de Biedma

La zona de Biedma se ve hoy como zona de "realojo" (entre c/ Postigos, c/ Cruz del Molinillo, c/ Ollerías y c/ Dos Aceras). Proponen desarrollar viviendas con mixtura social: renta, edades, familias, jóvenes, etc. y equipamientos de proximidad. El centro también necesita vivienda dotacional para jóvenes. **MC**

En esta zona del Centro también se necesitan otros usos como: aparcamiento subterráneo, deportivo, mercado y actividades comerciales. **MC**

Otras zonas con potencial para este tipo de transformaciones son: la zona de la c/ Lagunillas y la zona del Pasillo de Santa Isabel entrando a Carreterí. **H**

N: Niñas y niños **My:** personas Mayores **Mj:** Mujeres **J:** Jóvenes **MC:** Mapa Comunitario **H:** Hostelería **C:** Comercio **E:** Entrevistas



ACTIVIDADES

2. Equilibrar las actividades en los barrios

Fomentar actividades comerciales y de servicio en los bloques de vivienda social




Bloques vivienda social en los Arrabales

Se plantea promover otros usos en las plantas bajas para mejorar la inclusión social de estos barrios. El uso de los locales para ongs ha terminado de estigmatizar la zona y no permite dinamizar comercio, ni otros servicios que amplíen el uso temporal y permitan la apropiación de las calles. E / My

Los bloques de vivienda social han sido conflictivos desde su concepción. Se considera que fueron mal planteadas en lo físico y en lo social. MC

N: Niñas y niños **My:** personas Mayores **Mj:** Mujeres **J:** Jóvenes **MC:** Mapa Comunitario **H:** Hostelería **C:** Comercio **E:** Entrevistas





ACTIVIDADES

3. Reducir el impacto de las actividades

Diagnosticar el ruido real que altera la convivencia de actividades y contamina el ambiente donde vivimos.

Lunes 26.10.15
SUR
Vecinos plantan cara a la ampliación de horarios y terrazas en la hostelería

bares del Centro de Málaga.
Los bares enfocados al turismo de masas crecen un 84% en el Centro desde 2011

A PALOS CON ELLOS
Muestran como Sanguin Pal han resistido en Indra un ejército de sahn rinas que se ha convertido en el terror de los multitratores. #75
Estampa de Málaga
Residentes de y vecinos de la Justicia el cede ante el
Bare del orga la base de la enra de la que ofende la comuna de

Los vecinos plantan cara a una ampliación de horarios y terrazas en la hostelería

Varias zonas

Es importante medir para valorar los diferentes usos y conocer como impacta el ruido en la vida de las personas. Tener en cuenta la incidencia de diferentes ruidos producidos por: los coches, la gente congregada, la carga y descarga de mercancías, los metodos utilizados para recogida de residuos y para el mantenimiento de los espacios, incluso el que producen eventos puntuales como la feria y ya no tan eventuales como las procesiones de las cofradías. MC / Mj

Hay otros ruidos, como el de gente que viene a pedir dinero y canta hasta tarde. H

Es necesario tener en cuenta la variable temporal para regular las actividades diurnas y nocturnas; en días laborales o fines de semana, etc. Por ejemplo, valorar el ocio nocturno, que se ubica en zonas amplias del centro, el entorno de las calles: c/ Comedia, c/ Granada, c/ Calderería, c/ Casapalma, plaza del Teatro, etc., dicen que algunos tienen licencia hasta las 7h de la mañana. MC / Mj

Hay problemas de ruido y reverberación, en la plaza Mitjana, en el "Soho Málaga. All cultural. Costa del Jazz". También en la c/ Madre de Dios y c/ Gómez Ralletes y en horarios hasta las 3 y 4 de la mañana. MC / Mj

Desde la hostelería se reconoce que hay faenas que producen ruido como: el montaje y desmontaje de los toldos y enseres exteriores a las 2 h. y a las 8 h.. Algunos negocios han instalado toldos insonoros, otros tienen cuidado de no hacer un uso intensivo del espacio público. El Ayuntamiento debería incentivar estas actuaciones y proponer un acuerdo de BUENAS PRACTICAS para implicar a la hostelería y disminuir problemáticas con las personas residentes. H

También es indispensable regular y hacer cumplir las condiciones técnicas acústicas de los locales para albergar determinadas actividades. MC

"El ayuntamiento no actúa para aplicar las normativas correspondientes y revisar las licencias". MC / Mj

N: Niñas y niños **My:** personas Mayores **Mj:** Mujeres **J:** Jóvenes **MC:** Mapa Comunitario **H:** Hostelería **C:** Comercio **E:** Entrevistas



ACTIVIDADES

3. Reducir el impacto de las actividades

Regular la ocupación del espacio público y de convivencia.



Varias zonas

En las calles estrechas no hay por donde caminar, el espacio está ocupado por las terrazas de tabernas, bares y hostelería. Esto se puede ver en calles como: c/ Beatas y sus perpendiculares; c/ Granada y sus perpendiculares; c/ Jose Denis Belgrano y c/ Niño de Guevara; c/ Luis de Velásquez, c/ Santa Lucía, c/ Convalescientes, c/ Calderería, pasaje Mitjana, c/ Lazcaño, c/ Angel, plaza del Márquez del Vado de Maestre, c/ Sanchez Pastor, etc. MC

En algunas plazas y en el entorno de las mismas, no hay espacio público para estar, por ejemplo: plaza Uncibay, plaza de las Flores, etc. MC / Mj / J

El centro es también para vivir, para realizar actividades cotidianas, no solo para ubicar negocios. Los espacios públicos son intransitables por la cantidad de terrazas.

MC / H / Mj

Se incumplen las normativas existentes, relativas a la ocupación de las terrazas, a la producción de ruidos, al control de licencias... en la Administración se hacen de la "vista gorda" MC / Mj / C

Prever el paso de la masa turística.



Recorridos turísticos.

Es necesario regular el calendario de sus actividades porque se ha ido extendiendo y ahora tienen eventos aproximadamente 80 días al año. Se señala un área de influencia, que incluye la almendra central y va hacia la c/ Victoria. Se considera que la ocupación por parte de las cofradías del espacio público es un problema estructural del centro de Málaga y que ocasiona más ruido. MC / Mj

Valorar el uso intensivo del espacio público por parte de las Cofradías



Cofradías

Es necesario regular el calendario de sus actividades porque se ha ido extendiendo y ahora tienen eventos aproximadamente 80 días al año. Se señala un área de influencia, que incluye la almendra central y va hacia la c/ Victoria. Se considera que la ocupación por parte de las cofradías del espacio público es un problema estructural del centro de Málaga y que ocasiona más ruido. MC / Mj

Las Cofradías realizan actividades que reúnen mucha gente y tienen muchos privilegios. Abusan del uso del espacio público y de la tranquilidad del vecindario. Han convertido sus casas de hermandad en lugares lúdicos porque alquilan sus locales para bodas, comuniones y feria, sumando ruido al nocturno. Mj

N: Niñas y niños **My:** personas Mayores **Mj:** Mujeres **J:** Jóvenes **MC:** Mapa Comunitario **H:** Hostelería **C:** Comercio **E:** Entrevistas



ACTIVIDADES

3. Reducir el impacto de las actividades

Considerar los desequilibrios que expulsan "vivir en el centro"



Hostelería, turismo, servicios de ciudad, comercio de franquicias

Las personas están de acuerdo en que hay incoherencias en las transformaciones que vienen llevándose a cabo en el Centro. Si esto continua, el Centro se morirá porque la gente que vive se irá y comenzará otro tipo de abandono del Centro. C / MC


La calidad y el tipo de servicios que se han promovido para la ciudad y el turismo conllevan por ej., una hostelería plagada de tabernas y todo tipo de bares que ocupan cada vez más los bajos de los edificios. C / MC / Mj

Es necesario regular la tipología de los bares: cantidad, calidad, finalidad. Y también la normativa de construcción acústica y los horarios de apertura. MC

Frente al cambio de tipo de comercio que prevalece con las franquicias, es necesario impulsar y mantener el comercio de proximidad y tradicional para beneficiar la vida residencial. Todavía quedan algunos por ej., en la c/ Nueva y en la c/ Carretería. MC / C

N: Niñas y niños **My:** personas Mayores **Mj:** Mujeres **J:** Jóvenes **MC:** Mapa Comunitario **H:** Hostelería **C:** Comercio **E:** Entrevistas





ACTIVIDADES

4. Considerar y facilitar las actividades cotidianas

Repensar el concepto de "Plaza Habitable"



Plazas existentes

En el centro existen muchas plazas pero no cumplen con su función de espacio público de relación por la ocupación física y temporal de otros usos (terrazas, coches, etc.) por ejemplo: la plaza de la Aduana ó la de las Cofradías. MC / H / E

En las plazas no se puede estar sin mobiliario (banco, fuente, papelera, información, etc.), juegos y usos deportivos para diferentes edades, zonas de estancia, zonas de lectura, etc. MC / N / J / H / E

Las actividades en las plantas bajas de los espacios de relación son importantes para dar vitalidad y mejorar la percepción de seguridad. E / MC

Compatibilizar usos cotidianos en el espacio público



Plaza c/ Alcazabilla

La plaza de c/ Alcazabilla tiene un uso familiar vespertino remarcable porque expresa la necesidad cotidiana de equilibrar usos en el espacio público. E / MC

En contraposición esta lo que sucede en la c/ Márquez de Larios ó la plaza de la Constitución, donde siempre hay actividades externas que han desplazado las actividades cotidianas de quienes viven en el centro. MC

Promover actividades sociales y culturales en los barrios



Equipamientos sociales y culturales, CAC, Edificio de San Agustín, Plaza de la Esperanza

Existe la necesidad de equipamientos intergeneracionales, tranquilos y agradables. Ponen por ejemplo: La Casa Invisible, algunas consideran que cumple con esta condición y a su vez está aislada de las actividades turísticas. MC / J / E / Mj

Se valora el CAC, Centra de Arte Contemporáneo, como un espacio referente de la ciudad, donde se realizan además de las exposiciones otras actividades culturales a las que asisten personas que viven en el centro. MC



La biblioteca pública debería volver al centro y ubicarse en el edificio de San Agustín. Este edificio es apto para conferencias y exposiciones. Mj

Es importante programar actividades como la proyección de 2 películas dentro del festival de cine de Málaga en la plaza de la Esperanza para dinamizar las relaciones sociales en el barrio y apoyar y mantener las que realiza la Asociación Fantasía. MC / J

Las iniciativas y asociaciones ciudadanas están generando actividades sociales, culturales y de gestión muy valoradas por diferentes ámbitos comunitarios (La casa invisible, Asociación Lagunillas). MC / E / Mj

N: Niñas y niños **My:** personas Mayores **Mj:** Mujeres **J:** Jóvenes **MC:** Mapa Comunitario **H:** Hostelería **C:** Comercio **E:** Entrevistas



ACTIVIDADES

4. Considerar y facilitar las actividades cotidianas

Conciliar horarios de los equipamientos con las necesidades cotidianas



Equipamientos

El Centro Cultural Provincial de la c/ Ollerías tiene horarios para diferentes personas pero no abre en sábado ni en vacaciones para familias con niños y niñas. **MC**

Es importante programar las actividades en horarios que se adecuen a las necesidades de las personas, por ejemplo, para las personas mayores no tan tarde. **My**

Atender y ofrecer opciones a las necesidades de ocio



Equipamientos deportivos

El tiempo libre de las y los jóvenes está en el teléfono o la televisión. No quedan por el barrio, van a la Almendra, a las tiendas, a la idea de centro comercial... o a la zona del puerto en la Malagueta. **J**

En la plaza de la Esperanza piden algunas características como: tener una portería, zona con wifi y un techito para el verano. **J**

Para la adolescencia no hay opciones de ocio respaldadas por equipamientos sociales, culturales ni deportivos. Solo pueden jugar baloncesto en las cestas de la plaza de la Esperanza. No hay piscina en el barrio, ni gimnasio, ni pista de tenis, ni donde patinar, ni donde jugar al fútbol.

Por supuesto no hay programación de



actividades dirigidas como: bailar o torneos deportivos. **J / N**

"Las pistas que hay en la c/ Chávez están monopolizadas por jóvenes mayores que nos pegan". **J**

Hay una Ludoteca en la plaza del Pericón ¿Cómo es la gestión? ¿Se puede abrir el servicio al vecindario? Las familias que podemos utilizarla no tenemos acceso y estos servicios no abundan en el Centro. **MC**

Atender desequilibrios en los equipamientos educativos



Equipamientos educativos

Los equipamientos educativos públicos existentes están estigmatizados y es necesario trabajar con la comunidad para revertir esta dinámica. Por otro lado las personas piensan que hacen falta equipamientos educativos en los arrabales, un colegio o instituto público y una guardería. **E / Mj**

N: Niñas y niños **My:** personas Mayores **Mj:** Mujeres **J:** Jóvenes **MC:** Mapa Comunitario **H:** Hostelería **C:** Comercio **E:** Entrevistas



ACTIVIDADES

4. Considerar y facilitar las actividades cotidianas

Equilibrar comercios y servicios variados en los barrios



Varias zonas: Mercado de Atarazanas, Mercado de la Merced, Comercios c/ Lagunillas, Ensanche Heredia

Para la vida en el Centro es muy importante fomentar los servicios de proximidad, servicios al servicio del cuidado de las personas: droguería, ferretería, farmacia, comercios tradicionales, etc. actualmente solo vemos crecer los usos ligados a la hostelería. Desde que se incrementaron los precios de alquiler, los dueños prefieren alquilar a bares. Mj

El mercado de Atarazanas se valora positivamente por sus productos de proximidad y el comercio variado que hay alrededor. También por ser un sitio bonito y porque atiende al barrio, a la ciudad y al turismo. MC

Al mercado de la Merced venía mucha clientela de los arrabales. En la reforma que han hecho no han considerado la compra cotidiana ni han valorado la incidencia en los desplazamientos que implican para el vecindario debido a la falta de comercios en la zona. "Ahora voy al Mercadona del otro lado de la Goleta" MC / E

Los mercados solo abren en la mañana y las personas consideran que estos horarios no sirven para conciliar todas las actividades cotidianas. E / Mj / My

"En la c/ Lagunillas han estado desapareciendo todos los comercios", hay que desplazarse lejos ó a la c/ Cristo de la Epidemia donde se encuentra de todo. J / E

En el ensanche Heredia se identifica dos calles: c/ Tomas Heredia y c/ Casas de Campos, donde se puede promover comercio pero que sea regulado. Esta aclaración se hace en relación a cómo se ha ido instalando el comercio masivamente en la zona de la almendra central, hoy saturada. Piensan que los criterios solo han sido el aprovechamiento comercial y turístico . MC

El uso de la hostelería es inviable, por ejemplo en el Soho, porque hay mucho vecindario. Por este motivo ven el Soho como una zona de futuro a largo plazo. H

N: Niñas y niños **My:** personas Mayores **Mj:** Mujeres **J:** Jóvenes **MC:** Mapa Comunitario **H:** Hostelería **C:** Comercio **E:** Entrevistas



ACTIVIDADES

5. Mejorar la percepción de seguridad en el uso de los espacios

Promover programas sociales que benefician la convivencia.



Espacios públicos

Resolver la presencia de borrachos que se apropian de los bancos y espacios públicos del barrio (entorno de c/ Lagunillas) porque limitan el uso de la calle y la vida social de las personas. J

Las y los adolescentes (1º y 2º ESO) tienen muy poca autonomía. "No vamos por las calles solas/o", no les dejan (ni a él ni a ellas). Tienen miedo, hay muchos borrachos por las calles. "hace un tiempo un borracho hirió con una navaja un niño del cole". J

En los parques en general, se genera inseguridad porque son lugares utilizados para el tráfico de drogas. Mj

Incentivar el uso de las plantas bajas para generar vigilancia informal



Plaza del Pericón

En los arrabales hay pocas actividades en las plantas bajas que acompañen el uso de las calles. También en las zonas deterioradas donde ha ido desapareciendo el comercio y los servicios de barrio, c/ Lagunillas. "Si en las calles hay otras actividades nos darían más seguridad" J

Cuidar y equipar los espacios para propiciar la apropiación



Apropiación de espacios públicos

Los espacios deteriorados como Biedma y el entorno de c/ Lagunillas, así como la suciedad en las calles de los Arrabales (c/ Los Negros, c/ Cruz Verde, c/ Dos Aceras, c/ Gómez Salazar, carretera de Capuchinos, etc.) incluso en la plaza Miguel de los Reyes no favorecen las actividades, tienden a convertirse en bolsas impenetrables y generan abandono. MC / My / N / J / Mj

Propiciar actividades en espacios de relación para dar vitalidad



Parques, paseos, plazas

Los jardines de Puerto Oscura, en la ladera del Alcazaba, son unos jardines preciosos para pasear pero generan inseguridad según las horas a las que se utilicen. Ocorre lo mismo en el paseo de Don Juan Temboury y el paseo de España. Mj / MC

N: Niñas y niños **My:** personas Mayores **Mj:** Mujeres **J:** Jóvenes **MC:** Mapa Comunitario **H:** Hostelería **C:** Comercio **E:** Entrevistas

INFRAESTRUCTURA



Equipar los espacios de relación y públicos

- Acondicionar y mantener los elementos que facilitan la estancia
- Disponer de servicios necesarios como: baños públicos, wifi, pipican
- Equipar sin desatender las actividades cotidianas.

Atender las condiciones ambientales y de belleza

- Promover relaciones con la naturaleza en el espacio público
- Tomar medidas frente a la contaminación ambiental

Gestionar la recogida de residuos

- Evitar la acumulación de residuos
- Mejorar el diseño de los contenedores
- Mejorar la limpieza en el Centro
- Facilitar la corresponsabilidad de la limpieza

Facilitar la participación ciudadana / representatividad

- Promover la participación ciudadana
- Ubicar obras de arte que representen la diversidad social (identidad sexual, sexo, origen...)
- Fomentar la inclusión social
- Establecer comunicación entre ciudadanía y administración pública





INFRAESTRUCTURAS

1. Equipar los espacios de relación y públicos

Acondicionar y mantener los elementos que facilitan la estancia



Parques, paseos y plazas

*En general, no hay juegos para la infancia y la adolescencia, ni sombra en verano, ni bancos para descansar, ni arboles para embellecer, ni accesibilidad para facilitar el acceso de todas las personas, ni estancias acogedoras, etc. En la plaza Montañó por ejemplo, no hay una sombra y en la plaza de Pepe Mena no hay un lugar que invite a estar un rato en ella **MC / My / H***

*Diseñar espacios confortables con: fuente de agua, acceso a servicios de primeros auxilios, kiosco que acompañe las actividades, papeleras y zonas de sombra con bancos y facilitar su mantenimiento. **N / Mj / E / My / J***



Imagen de Patricia Reyes

*En la plaza de la Esperanza, promover algún deporte, por ejemplo, porterías para el fútbol mixto que juegan actualmente. **N / J***

*En la plaza Marcelino Champagnat, colocar bancos que fueron quitados porque los utilizaban los borrachos. ¿Cómo evitar esto? En la plaza de la Victoria, los borrachos, siempre están ahí. No puedes jugar al balón... prefieren ir a la plaza Chamorro donde también han quitado los bancos. **N / MC / J***

Disponer de servicios necesarios como: aseos / wc, pipican, wifi



Espacios públicos

*Ubicarlos en relación a las redes cotidianas de actividades pero también para atender la gran cantidad de personas que se desplazan al centro por: servicios, trabajo, turismo y eventos. En el centro concurren muchas actividades y por tanto mucha gente y a todas horas. **Mj / E / N / MC***

*Reivindican tener el servicio de baños públicos en todos los horarios (diurno, nocturno y fines de semana) y sin necesidad de consumir en los bares. **MC***

*En los espacios públicos es necesario habilitar zonas para que los perros hagan sus necesidades. Si no, ¿Cómo resolverlo? ¿Multando a sus dueños? ¿Haciendo campañas de sensibilización? **MC / My / J***

Equipar sin desatender las actividades cotidianas



Calle Larios

*En la plaza del Carbón han colocado una iluminación inadecuada con focos en las fachadas que secan los árboles y con una potencia que molesta al vecindario. Se ha priorizado el uso intensivo de los conciertos. **MC***

*Alguien dijo: "La c/ Larios es el salón de Málaga", es el espacio público que más se cuida pero está pensado solo para las visitas no para la estancia. Basta sentarse en los bancos sin respaldo para comprenderlo. **MC***

N: Niñas y niños **My:** personas Mayores **Mj:** Mujeres **J:** Jóvenes **MC:** Mapa Comunitario **H:** Hostelería **C:** Comercio **E:** Entrevistas





INFRAESTRUCTURAS

2. Atender las condiciones ambientales y de belleza

Promover relaciones con la naturaleza en el espacio público



Parques / Plazas / Calles

Plantar arboles y vegetación para dar belleza a los espacios y mejorar la calidad ambiental de los lugares donde vivimos. Implicar a las personas en su cuidado. N / Mj / MC

En la alameda de Capuchinos mantener los árboles existentes y plantar nuevos. My

En la plaza de Pepe Mena han ubicado el mobiliario de gimnasia para gente mayor en un lugar sin sombras, además esta "es una plaza para tomar el sol". My

Con el grupo de jóvenes, fue significativo visitar la plaza de la Esperanza donde hay algunas macetas y después la plaza Miguel de los Reyes donde hay más vegetación porque valoraron la parte estética y agradable de las plantas pero pusieron por delante las actividades que pueden desarrollar en una y otra para escoger donde jugar, estar, encontrarse. J

La playa de la Malagueta mejoraría limpiando el mar. N

Tomar medidas frente a la contaminación ambiental



Por ejemplo: insalubridad, estado de fachadas y calles, tráfico, alcantarillado

Hay espacios urbanos insalubres. Por ejemplo, carretera de Capuchinos está llena de suciedad, no hay mantenimiento y hay muchos solares vacíos. Otras calles que se nombran como insalubres son: c/ Los Negros, c/ Cruz Verde, c/ Dos Aceras. También la c/ Gómez Salazar y la plaza Miguel de los Reyes están continuamente sucias y en apariencia abandonadas. MC

El vecindario sabe que una parte les corresponde pero también se quejan de la poca frecuencia con que limpian. MC campañas de sensibilización? MC

En calles como la c/ Victoria la contaminación por tráfico es muy alta. MC

Hay malos olores en todo el centro. Debido principalmente al mal estado del alcantarillado. Solo la lluvia hace circular las aguas putrefactas. Alguien explica que en las casas se secan las arquetas y sube el olor dentro de las casas. MC / My

Cuidar la imagen urbana Resolver el cableado aéreo y los elementos de instalaciones que se colocan en fachadas. My / MC

N: Niñas y niños **My:** personas Mayores **Mj:** Mujeres **J:** Jóvenes **MC:** Mapa Comunitario **H:** Hostelería **C:** Comercio **E:** Entrevistas





INFRAESTRUCTURAS

3. Gestionar la recogida de residuos

Evitar la acumulación de residuos



El servicio, los contenedores, los sistemas de recogida, los horarios

Aumentar la frecuencia de la recogida de basura o cambiar la empresa que hace el servicio para que los residuos no se acumulen, no se deteriore la imagen urbana y para no generar malos olores **MC / My**

Evitar la concentración de contenedores (ej.: baterías de 8 contenedores al costado de la plaza Jerónimo Cuervo) porque la acumulación afecta el medio donde vivimos si no hay buen servicio de recogida y causa otras incomodidades al vecindario como: el ruido, sobre todo en las calles estrechas (la recogida de vidrio) y los horarios de las distintas recogidas son desorganizados. **MC / Mj / My / H / C**

Diferenciar la ubicación de recogida vecinal de la hostelería. **H**

La recogida puerta a puerta y a ciertas horas, no siempre coincide con los horarios de las faenas de la hostelería. Los servicios de limpieza necesitan estos datos para coordinar la recogida. Sería conveniente el paso de camiones pequeños porque hacen menos ruido y pueden pasar con más frecuencia. La recogida de vidrio funciona bien. **H**

Es importante tener en cuenta los problemas sanitarios que se derivan de este servicio. **H**

Mejorar el diseño de los contenedores



Los contenedores

Es importante tener en cuenta su capacidad y escoger los que cuidan la ergonomía en su diseño, "necesitamos poder levantar la tapa" **My**

El contenedor de recogida de cartón no funciona bien porque el tamaño es insuficiente y se necesita una máquina para plegar. **H**

Facilitar la corresponsabilidad de la limpieza



Papeleras

Colocar papeleras en el espacio público para que la ciudad esté más limpia. **N / MC / J / My**

Mejorar el servicio de recogida pero también realizar campañas educativas e incentivar el reciclaje. "la calle es de todos" **Mj / J / E / H / MC / My / C**

Se propone dar capacitación al sector de la hostelería para impulsar el reciclaje. **H**

N: Niñas y niños **My:** personas Mayores **Mj:** Mujeres **J:** Jóvenes **MC:** Mapa Comunitario **H:** Hostelería **C:** Comercio **E:** Entrevistas





INFRAESTRUCTURAS

3. Gestionar la recogida de residuos

La limpieza en el Centro de Málaga,



El ámbito del PEPRI

*La limpieza está desequilibrada en todo el centro. Los servicios son desequilibrados entre la Almendra y los Arrabales. En la parte alta, aún más. **Mj / J / E / H / MC / My***

*En la almendra, con tanto ocio, turismo y restauración, la frecuencia y el mantenimiento se quedan cortos. Las puertas de los bares suelen estar muy sucias y la normativa no les obliga a limpiar. Hay que repartir responsabilidades con la restauración, el turismo, los comercios y quienes organizan bodas y eventos puntuales (Porque ocasionan problemas de seguridad como la limpieza de la cera utilizada en las procesiones ó el costo que ocasiona la enorme cantidad de basura producida por la feria). **Mj / My / MC / E***

*La ocupación permanente de terrazas es incompatible con la limpieza. **H***

*Algunas calles se nombraron como especialmente sucias: la c/ de los Cristos y sus alrededores, c/ Cruz Verde, c/ Altozano. **My***

*Es necesario hacer campañas de educación cívica y de sensibilización frente al reciclaje. **My / N / E / MC***

*Hay servicios como el riego que también ejemplifican el desequilibrio entre la Almendra y los Arrabales **My***

N: Niñas y niños **My:** personas Mayores **Mj:** Mujeres **J:** Jóvenes **MC:** Mapa Comunitario **H:** Hostelería **C:** Comercio **E:** Entrevistas





INFRAESTRUCTURAS

4. Facilitar y atender la participación ciudadana

Promover la participación ciudadana



Actividades participativas PEPR

Las niñas y niños han participado con entusiasmo en la actividad de revisar los espacios y se sumaron a la tarea de valorar los lugares que utilizan desde su experiencia. **N**

¿Cómo promover la participación ciudadana? Las personas del pequeño comercio especializado y podríamos extender a los comercios tradicionales participan poco. Argumenta que no se creen que puedan incidir en cambios de la administración. **C**



Hay interés por lo que sucede y por el rumbo que sigue el centro con las decisiones que se toman. Los vecinos y vecinas que participaron, están enteradas y al tanto de lo que se escribe, se dice, se publica del Centro de Málaga. **MC / E / Mj**

Las iniciativas y asociaciones ciudadanas están generando actividades sociales, culturales y de gestión muy valoradas por diferentes ámbitos comunitarios (La casa invisible, Asociación Lagunillas). **E**

Ubicar obras de arte que representen la diversidad social (identidad sexual, sexo, origen...)



Espacio público

Un chico de 11 años ha dicho: "Si yo fuera arquitecto haría una estatua de un homosexual con un transexual para que no recriminen a los homosexuales" **N**

Fomentar la inclusión social



Inclusión social

Los servicios públicos deberían llamar a las personas que están en el paro para que trabajen en las obras o hagan la limpieza. **My**

N: Niñas y niños **My:** personas Mayores **Mj:** Mujeres **J:** Jóvenes **MC:** Mapa Comunitario **H:** Hostelería **C:** Comercio **E:** Entrevistas





INFRAESTRUCTURAS

4. Facilitar y atender la participación ciudadana

Establecer comunicación entre ciudadanía y administración pública

EL CENTRO TAMBIÉN VIVE



Semana de actividades participativas
Del 23 al 30 de Septiembre



¿Dónde llevar las fotos o las descripciones de los problemas que detectamos en los espacios donde vivimos para que nos hagan caso? **My**

“Aunque las obras son importantes, lo más importante es que las terminen” y muy importante que se informe constantemente de lo que se va a hacer, cuanto duran, que inconvenientes tienen, que alternativas y facilidades tendremos para acceder, etc. **My**

“Pedimos hace 3 años un pivote para restituir uno que había en c/ Hinestrosa, que es peatonal, y no han solucionado nada” **Mj**

La plaza de Camas: si se informa a la ciudadanía del proceso, de los tiempos, de los cambios que habrá cuando se ejecuta un proyecto como estos, se conseguiría una mejor respuesta ciudadana. **C**

“Hemos pedido muchas veces que el poste de una antigua gasolinera en la plaza Olletas se retire porque es peligroso” **E**

N: Niñas y niños **My:** personas Mayores **Mj:** Mujeres **J:** Jóvenes **MC:** Mapa Comunitario **H:** Hostelería **C:** Comercio **E:** Entrevistas





Conectar el centro con su entorno

- Relacionar con barrios externos al ámbito para compartir servicios
- Adecuar caminos para mejorar la proximidad
- Integrar el monte a la vida del centro

Articular la vida de los barrios del Centro

- Reglamentar la ocupación de estas calles para garantizar el beneficio peatonal
- Apoyar los usos cotidianos en la configuración de estas calles.
- Priorizar "ir andando" y ubicar en su entorno servicios y equipamientos cotidianos.
- Adecuar recorridos accesibles en la zona donde el relieve tiene mucha pendiente
- Definir redes entre equipamientos, por ej.: deportivos, educativos, culturales, sociales

Alojar espacios de relación

- Acondicionar los espacios públicos para acoger las relaciones y las actividades entre personas diversas
- Albergar usos temporales para revitalizar

Caracterizar espacios estratégicos

- Mantener la imagen histórica de la Alameda con sus arboles
- Definir transformación del costado de la plaza de la Merced
- Dotar la plaza de la Constitución de elementos de uso cotidiano

Transformar espacios para los barrios

- Reactivar las plantas bajas con usos que le den vida a la calle.
- Transformar y ganar el espacio del río para la ciudad y para todas las personas.
- Aprovechar la oportunidad de realizar proyectos integrales para beneficiar vivir en el Centro
- Valorar la incidencia de los nuevos usos que se proponen en las zonas a transformar
- Aprovechar el monte para promover las relaciones con el medio natural.
- Habilitar edificios municipales que puedan convertirse en equipamientos de proximidad

Adecuar el espacio físico a los usos cotidianos

- Tener en cuenta las características físicas para ubicar usos cotidianos
- Aumentar y priorizar el espacio para peatones
- Colocar escaleras mecánicas
- Valorar las características espaciales y de uso que generan inseguridad
- Cambiar las prioridades para favorecer las actividades barriales
- Resolver por ejemplo la falta de visibilidad o el mal estado
- Dar información clara, señalar y facilitar caminos alternativos para minimizar el impacto cotidiano
- Elegir materiales adecuados al uso, al clima y al bienestar
- Cuidar y aumentar áreas verdes y sombras para mejorar las condiciones ambientales

Repensar el ámbito del PEPR

- Tener una visión social a la hora de delimitar el ámbito.
- Incluir en el ámbito el espacio de la Universidad



MORFOLOGÍA

1. Conectar el centro con su entorno



Relacionar con barrios externos al ámbito



Barrios Perchel y Trinidad

Proponen construir otro puente peatonal para facilitar las actividades entre los barrios históricos de la ciudad y compartir servicios y equipamientos. Una ubicación posible se marca entre la Tribuna y la Goleta. **MC**

Estos barrios comparten orígenes de la ciudad de Málaga. **E**

Adecuar caminos para mejorar la proximidad



Playa Malagueta

La playa de la Malagueta mejoraría "poniéndola más cerca". El trayecto andando desde los arrabales es largo para niños y niñas y quien les cuida. No hay conexión con medios de transporte público. **N / E**

Desde el barrio de Lagunillas en la zona alta, se identifica un acceso para ir a pie a la Playa pasando detrás del monte Gibralfaro. **MC**

Integrar el monte a la vida del centro



Monte Gibralfaro

No hay conexiones entre el barrio y los caminos existentes. El monte es "un desconocido para ir a andar". Hace falta un proyecto integral con zona de ocio que aproveche y dinamice la relación con la naturaleza. **MC / N / Mj / E**

N: Niñas y niños **My:** personas Mayores **Mj:** Mujeres **J:** Jóvenes **MC:** Mapa Comunitario **H:** Hostelería **C:** Comercio **E:** Entrevistas



MORFOLOGÍA



2. Articular la vida de los barrios del Centro

Reglamentar la ocupación de las calles peatonales para garantizar el beneficio peatonal



Las calles peatonales

La mayoría de las personas relacionan peatonalizar una calle con otorgar más espacio a las terrazas, en lugar de favorecer el uso peatonal. No ven los beneficios de esta actuación sin el acompañamiento y cumplimiento de la normativa. Las personas están a favor de la peatonalización si ganan comodidad y se modifican abusos de ocupación como por ejemplo: las bicicletas en la c/ Talavera, las mesas en el entorno de la plaza Uncibay ó la reducción de espacio para acceder a los comercios. MC / E

Es necesario controlar la privatización del espacio urbano, la ocupación abusiva de la hostelería, y el paso masivo de cruceiros. Poner en normativa y hacer cumplir: cuanto espacio se puede ocupar, con qué elementos se puede delimitar, cuáles actividades sobrepasan la concentración, etc., todo en aras de convivir con los otros usos necesarios para vivir en el centro. Mj

Apoyar los usos cotidianos en la configuración de las calles.



Las calles peatonales

Se ejemplifica con un eje ascendente desde la plaza de la Constitución hacia la c/ Lagunillas, y en general hacia los arrabales, porque no tienen elementos como: encontrar un banco, usar una papelera, sentarse a la sombra de un árbol, ubicar comercios de proximidad, una sede de asociación o un taller de trabajo a pie de calle, etc. MC / E

Priorizar "ir andando" y ubicar en su entorno servicios y equipamientos cotidianos



Las calles peatonales compartidas

La c/ Ollerías es un buen ejemplo porque es el paso natural entre la Almendra y la Goleta. Antes había muchos comercios de proximidad, era el paso al estadio de fútbol... hoy tiene prioridad vehicular y las aceras son muy estrechas. MC

El recorrido entre la plaza de la Victoria y la plaza de la Merced está actualmente desarticulado... siempre había unido la vida del barrio: c/Ramos Marin, c/ Cobertizo del Conde, pasaje Don Valentín Martínez y c/ Lagunilla. MC

La peatonalización compartida de la c/ Montañó se valora positivamente porque es agradable y da prioridad peatonal, aunque el material utilizado resbala. MC

N: Niñas y niños **My:** personas Mayores **Mj:** Mujeres **J:** Jóvenes **MC:** Mapa Comunitario **H:** Hostelería **C:** Comercio **E:** Entrevistas



MORFOLOGÍA

2. Articular la vida de los barrios del Centro



Adecuar recorridos accesibles en las zonas donde el relieve tiene mucha pendiente



Desde el Molinillo a plaza de la Victoria

Se ha descrito un camino transversal cómodo por la parte alta de los arrabales, uniendo Mercado de Salamanca, plaza de la Merced y plaza Victoria,. Pasa por: c/ Parras, c/ Guerrero, c/ Montaña, c/ Madre de Dios, c/ Ramos Marin, c/ Cobertizo del Conde y c/ Lagunilla. MC / E

Definir redes entre equipamientos: deportivos, educativos, culturales, sociales, etc.



Uniando equipamientos

Mejorar los trayectos entre los equipamientos y en relación con las viviendas para facilitar el uso, el intercambio, el aprovechamiento de recursos, etc. N / E / J

N: Niñas y niños **My:** personas Mayores **Mj:** Mujeres **J:** Jóvenes **MC:** Mapa Comunitario **H:** Hostelería **C:** Comercio **E:** Entrevistas





MORFOLOGÍA

3. Alojjar espacios de relación

Acondicionar los espacios públicos para acoger las relaciones y las actividades entre personas diversas.



Plaza Miguel de los Reyes

No hay zonas destinadas a la estancia ni de jóvenes ni de mayores ni para la infancia...

MC

*La plaza Miguel de los Reyes no es una plaza por el relieve, el exceso de formas que tiene, el material de los suelos. No sirve como espacio de encuentro porque esta monopolizada y esta siempre sucia. **MC / N / J / E***

La plaza de los Cristos tiene verde, parece agradable pero "¿Cómo podemos ganar esta plaza para las actividades sociales?"

MC

*En la plaza Uncibay ¿Dónde está el espacio público? **MC***



Plaza de los Cristos

*La plaza del Pericón es un recodo apartado, difícil de llegar, el entorno se percibe inseguro y han ubicado una Ludoteca. **MC***

*En la plaza Mariscal los bares están muy sucios y los escalones están todos rotos. **My***

Los espacios plazas que hay en los arrabales no irradian convivencia. Hay desperfectos, están muy sucios y se cuidan menos. Hay mucho trabajo social y cultural por hacer.

*Las plazas deben acoger actividades de las personas como sentarse, incluso programar festividades y tradiciones. **E***

¿Qué tiene que tener un parque? que se ubique cerca de casa y de la escuela; Que podamos realizar diversas actividades: futbol, jugar, leer, etc. Que tenga: una fuente, un



Plaza Uncibay

*jardín para regar, un kiosco donde vendan agua, hielo, un lugar de primeros auxilios, una máquina expendedora y vegetación. Por ej.: en la plaza de Camas pondría cosas nuevas con muchos juegos. **N***

Albergar usos temporales para revitalizar



Solares

*Hay muchos solares donde podrían ubicarse zonas verdes, parques, por ej.: en c/ Lagunillas. **MC***

*También hay solares en la c/ Cárcer, en la c/ Zegri y en la c/ Granada útiles para instalar por ejemplo, un huerto urbano ó ubicar usos que dinamicen la vida de las personas residentes. **MC***

*En un costado de la zona verde en c/ Alcazabilla hay un solar vacío donde podría plantearse una cesión de uso temporal para las familias que cada tarde hacen servir estos espacios en busca de lugares donde estar con niñas y niños. **MC / Mj***

N: Niñas y niños **My:** personas Mayores **Mj:** Mujeres **J:** Jóvenes **MC:** Mapa Comunitario **H:** Hostelería **C:** Comercio **E:** Entrevistas





MORFOLOGÍA

4. Caracterizar espacios estrategicos

Mantener la imagen histórica de la Alameda con sus arboles



Alameda

Mantener su arbolado. Está deteriorada pero es bonita con sus árboles frondosos. Mj

La Alameda es muy "estresante" hay muchas barreras cuando caminas, no invita a pasear. Hay que mejorar las características físicas para convertirla en un paseo. **Mj / MC**

Los domingos podría restringirse el tráfico, (sin coches particulares), con metro y solo para las personas. **MC**

Definir transformación del costado de la plaza de la Merced



Plaza de la Merced

¿Hasta cuándo seguirá el abandono? MC

Dotar la plaza de la Constitución de elementos de uso cotidiano



Plaza de la Constitución

Un kiosco, una fuente con agua dulce para beber y cambiaría la barandilla que rodea la fuente. N

N: Niñas y niños **My:** personas Mayores **Mj:** Mujeres **J:** Jóvenes **MC:** Mapa Comunitario **H:** Hostelería **C:** Comercio **E:** Entrevistas



MORFOLOGÍA

5. Transformar espacios para los barrios



Reactivar las plantas bajas con usos que le den vida a la calle.



Arrabales - c/ Lagunillas

Reutilizar las plantas bajas actualmente tapiadas con comercios de proximidad u otros usos. J

La ubicación de sedes para ongs en las plantas bajas de los arrabales se ha convertido en otra manera de estigmatizar estos barrios, sus horarios no contribuyen a tener presencia de gente en las calles y tampoco permiten la ubicación de comercios y otros servicios. E

Transformar y ganar el espacio del río para la ciudad y para todas las personas.



Rio Guadalmedina

Debería ser una zona de encuentros y actividades como: jugar, pasear, acceder con facilidad, disfrutar del cielo abierto, cultivar, etc. Alguien propuso embovedarlo para que pasen actividades encima y otros reivindicaron las propuestas de un proyecto ganador de un concurso. MC

Aprovechar la oportunidad de realizar proyectos integrales para beneficiar vivir en el Centro



Zona de Biedma

La zona esta deteriorada, no hay continuidad en sus calles interiores y por eso vive muy hacia adentro. Hoy le llaman "Yonkilandia" y da sensación de inseguridad. Pocas personas se atreven a atravesar. Es un espacio de oportunidades para realizar transformaciones y tiene muchos restos del pasado: fuente, balneario, chimenea... La parte entre el aparcamiento "Las Delicias" y la c/ Carreteras está más vivida, un habitante de la zona describe un vecindario modesto, donde hay apoyo vecinal, pisos más baratos y diversidad de procedencias y de edades. MC

Valorar la incidencia de los nuevos usos que se proponen en las zonas a transformar



Biedma - c/ Lagunillas

En Biedma y sobre todo en la zona del Pasillo de Santa Isabel entrando a Carretería (franja del río), se considera una zona con futuro a corto plazo, porque vive poca gente y se pueden atajar los problemas de convivencia desde el inicio. H

La c/ Lagunillas también tiene potencial para ubicar actividades y se considera un barrio "más bohenio" H

N: Niñas y niños **My:** personas Mayores **Mj:** Mujeres **J:** Jóvenes **MC:** Mapa Comunitario **H:** Hostelería **C:** Comercio **E:** Entrevistas



5. Transformar espacios para los barrios



Aprovechar el monte para promover las relaciones con el medio natural.



Monte Gibralfaro

El monte de Gibralfaro es un lugar estupendo para pasear. En su transformación debería tener lugar un espacio para montar un huerto y una granja infantil con gallinas, patos, conejos,... que los niños y niñas de la ciudad puedan convivir con animales y con la naturaleza. Tendría que ser un lugar muy cuidado y vigilado. Mj

Habilitar edificios municipales que puedan convertirse en equipamientos de proximidad



Edificios municipales

En el centro hay 365 edificios municipales. Se considera que sobran espacios pero necesitan adecuarse para albergar necesidades cotidianas. MC

N: Niñas y niños **My:** personas Mayores **Mj:** Mujeres **J:** Jóvenes **MC:** Mapa Comunitario **H:** Hostelería **C:** Comercio **E:** Entrevistas





MORFOLOGÍA

6. Adecuar el espacio físico a los usos cotidianos

Tener en cuenta las características físicas para ubicar usos cotidianos



La sección de las calles

Peatonalizar se está entendiendo como desplazamiento de coches, aumento de terrazas y aumento del ruido. MC

La ubicación de baterías de contenedores de residuos en calles estrechas aumenta la reverberación del ruido y por lo tanto es incómoda al vecindario. MC / Mj

Aumentar y priorizar el espacio para peatones



Calles estrechas en los arrabales

Hay preocupación por ampliar en las calles estrechas el espacio peatonal para mitigar la percepción de inseguridad y caminar cómodamente en compañía. Las aceras en los arrabales son pequeñas, tienen problemas de pendiente, pavimentos que resbalan y falta de mantenimiento. Hablaron desde su experiencia pero también por las abuelas que les acompañan. N

Falta un paso de cebra en la c/ Dos Aceras con la c/ Macía Bajo. My

En las calles tiene que equilibrarse el espacio entre la carga y descarga, la circulación de coches, el estacionamiento y el paso de personas. My

Colocar escaleras mecánicas



Alcazaba y zonas con relieve en pendiente

Sobre todo para tener en cuenta a las personas mayores y a quienes tienen problemas de movilidad N

Valorar Las características espaciales y de uso que generan inseguridad



Varias zonas

La c/ Carreterías se utiliza principalmente de día y se evita de noche. En cambio la calle Larios, se considera segura a todas horas, pero se evita para recorridos de día por la cantidad de gente y actividades. Es una buena opción de paso en la noche. MC

Los jardines de Puerto Oscuro son preciosos para pasear. Están en la ladera de la Alcazaba y generan inseguridad. En la zona de Biedma, se evita pasar principalmente en las horas nocturnas. En el paseo del parque, solo se pasea de día. También hay percepción de inseguridad en el paseo de España MC / Mj

Los usos inadecuados en el paseo Don Juan Temboury generan inseguridad MC

N: Niñas y niños **My:** personas Mayores **Mj:** Mujeres **J:** Jóvenes **MC:** Mapa Comunitario **H:** Hostelería **C:** Comercio **E:** Entrevistas





MORFOLOGÍA

6. Adecuar el espacio físico a los usos cotidianos

Cambiar las prioridades para favorecer las actividades barriales



C/ Victoria

*El ensanchamiento de aceras: por ejemplo en la c/ Victoria, reubicando zona de aparcamiento y planteando vías alternativas a los coches que cruzan el centro. **MC***

*En esta calle confluyen varias actividades que producen ruidos: coches, hostelería, turismo y se ubica bastante comercio. También es paso a equipamientos, por ej., escolares. **MC***

Resolver por ejemplo la falta de visibilidad o el mal estado



Requerimientos peligrosos

*La falta de visibilidad en un giro peligroso. Por ejemplo, el cruce entre la c/ Dos Aceras y la c/ Refino es muy peligroso porque el giro no tiene buena visibilidad. **MC***

*El paso peatonal de la c/ Granada en la plaza de la Merced porque "está como un piano". **My***

*En la parte alta de los arrabales los coches tienen prioridad, es difícil cruzar y esto les crea estrés. También el cruce en la plaza de la Victoria con la c/ Galatas es peligroso, por el sentido de circulación y la falta de visibilidad. **J***



*Falta un paso de cebra al entrar a la c/ Aranada, el que hay es muy pequeño. **N***

*Derribar los muros que están en mal estado (c/ Lagunillas) y hacer otros nuevos porque nos pueden caer encima. **N***

Dar información clara, señalar caminos alternativos para minimizar el impacto cotidiano



La realización de obras

*Las obras que se están realizando actualmente en las calles del centro se perciben como conflictivas para el uso cotidiano. Falta información y hay varias calles cortadas a la vez, esto hace incluso que los recorridos cotidianos se tengan que programar con más tiempo, por ejemplo para llegar al colegio o al trabajo... por ejemplo en c/ Nosquera, c/ Comedia. Y en general, falta señalización. Esto también ocurre con el montaje y desmontaje de eventos. **MC / E***

N: Niñas y niños **My:** personas Mayores **Mj:** Mujeres **J:** Jóvenes **MC:** Mapa Comunitario **H:** Hostelería **C:** Comercio **E:** Entrevistas





MORFOLOGÍA

6. Adecuar el espacio físico a los usos cotidianos

Elegir materiales adecuados al uso, al clima y al bienestar



Pavimentos

Los pavimentos utilizados resbalan y son peligrosos cuando llueve. Con la cera, en Semana Santa y en las actividades de las Cofradías, aumenta el peligro de caídas y la limpieza del espacio público. **Mj / MC / My**

Los pavimentos se han colocado recientemente y ya están deteriorados, hay que colocar lozas de mejor calidad y cuidar los detalles constructivos porque ya hay muchas levantadas. **My**



Los escalones desiguales nos causan inseguridad. Para nuestro bienestar es necesario cuidar y mantener con rapidez los espacios públicos. Hay que arreglar por ejemplo, las aceras de la c/ Carrión que resbalan. El buen estado de las aceras es muy importante para nuestros desplazamientos. **My**

Cuidar y aumentar áreas verdes y sombras para mejorar las condiciones ambientales



Arboles, vegetación, espacios verdes

Hay que identificar y cuidar los árboles existentes y calcular los necesarios para tener sombras y mejorar las condiciones ambientales. En la plaza Mariscal no se cuidan los que hay y en la Alameda de Capuchinos falta arbolado. **Mj / My**


La vegetación también se puede utilizar para absorber sonidos y dar belleza al espacio. Se nombran espacios donde son necesarios como: la plaza Jerónimo Cuervo y la plaza de Camas. Detrás de la Catedral se ha perdido vegetación autóctona. **H**

N: Niñas y niños **My:** personas Mayores **Mj:** Mujeres **J:** Jóvenes **MC:** Mapa Comunitario **H:** Hostelería **C:** Comercio **E:** Entrevistas





Tener una visión social a la hora de delimitar el ámbito.



Zona del Molinillo y Capuchinos

En el recorte de la parte alta del Molinillo se identifica una continuidad con el tejido de las viviendas y la vida de las personas en el entorno de los barrios aledaños. MC

Incluir en el ámbito el espacio de la Universidad



El Ejido, Universidad

Incluir la zona para promover actividades culturales y artísticas en el Ejido. MC

Incluir la zona en el ámbito y mantener la Universidad en el Ejido por la riqueza a nivel de diversidad de edades, de procedencias, de otros tipos de comercio y de dinamismo cultural para el Centro. Mj

N: Niñas y niños **My:** personas Mayores **Mj:** Mujeres **J:** Jóvenes **MC:** Mapa Comunitario **H:** Hostelería **C:** Comercio **E:** Entrevistas





MOVILIDAD

Garantizar diferentes modalidades para los desplazamientos

- Mejorar el transporte público
- Ampliar y consolidar el uso de la bicicleta
- Atender las características de "ir andando"
- Mejorar la circulación vehicular

Considerar las diversas necesidades de aparcamiento

- Diferenciar entre vecindario y usos temporales
- Conciliar las modalidades de la movilidad

Atender las accesibilidades

- Considerar y mejorar las características físicas
- Dar la prioridad para mejorar las condiciones de habitabilidad
- Considerar necesidades particulares de las actividades

Mejorar la percepción de seguridad en los recorridos cotidianos

- Señalizar y dotar de elementos que dan seguridad
- Solucionar conflictos entre modalidades
- Detectar la percepción de (in)seguridad





MOVILIDAD

1. Garantizar diferentes modalidades para los desplazamientos

Mejorar el transporte público



El transporte público

La conexión con algunas zonas de la ciudad existe pero los itinerarios de autobuses no cubren todas las zonas de la ciudad. **My**

La frecuencia es insuficiente en días laborales y más aún en festivos. Las personas que vive lejos utilizan poco el transporte público por esta deficiencia. **Mj**

Los horarios de los autobuses son insuficientes cotidianamente y mínimos en días festivos **My / Mj**

La línea 36 tiene poca frecuencia, es muy necesaria y no circula en los días festivos. **My**



La C1 que unía la zona del Molinillo con la Malagueta debería volver a circular. **My**

En la Alameda debería disminuirse el paso de algunos autobuses para mejorar el caos existente y los espacios peatonales. **Mj / MC**

En general, las paradas de autobús necesitan una marquesina con asiento. **My**

Ampliar y consolidar el uso de la bicicleta



El uso de la bicicleta

El carril bici, en general, tiene un trazado inconexo, tortuoso, no hay separaciones ni con calzada ni con peatones, no tiene suficiente señalización y es inseguro. Hay que plantear la bicicleta como una opción posible de movilidad pasiva en el centro y extender su recorrido. **MC / My / Mj**

El carril bici que existe, plantea conflictos continuos entre diferentes medios de movilidad y con la convivencia. **MC / My / Mj**

Las niñas y niños piden espacios donde jugar y utilizan alguna plaza para ir en bici, saben que incomodan y piden espacios seguros donde poderla utilizar. **N**



Solo hay dos puntos de acceso al Bici en el centro (uno en la plaza de la Merced y otro en la Alameda). Hay muchas personas usuarias y proponen otros lugares donde ubicar puntos de acceso, por ejemplo: c/ Carretería, puente de Tetuán, parte alta entorno de la plaza de la Victoria y en zona Lagunilla. **Mj / MC**

La c/ Victoria debería tener la opción real para ir en bici. **MC**

N: Niñas y niños **My:** personas Mayores **Mj:** Mujeres **J:** Jóvenes **MC:** Mapa Comunitario **H:** Hostelería **C:** Comercio **E:** Entrevistas





MOVILIDAD

1. Garantizar diferentes modalidades para los desplazamientos

Atender las características de "ir andando"



Ir andando

*Se valora mucho poder "ir andando" porque las distancias son cortas, se disfruta del buen tiempo, hay la posibilidad de encontrarse con otras personas, acceder a comercios y servicios de proximidad y poder resolver en general muchas de las actividades andando. **Mj***

*"Ir andando" también es saludable. Se identifica un acceso para ir andando a la Playa desde el barrio de Lagunillas pasando por detrás del monte Gibralfaro. **MC***

*Sin embargo, la peatonalización dificulta la vida de las personas, cuando cargas enseres domésticos ó el abastecimiento cotidiano; cuando vienen personas a casa ó tienes que atender por ejemplo enfermos, familiares, criaturas, etc. **MC***

*Hay rumbos naturales que articulan los barrios pero ahora están invadidos por terrazas, por ejemplo ir desde plaza de la Constitución hacia plaza de la Victoria, siguiendo el itinerario peatonal c/ Granada, c/ Casapalma, c/ Carcer hacia c/ Lagunilla. **MC***

*En el túnel de la Alcazaba debería incluirse el paso peatonal. **MC***

Adecuar la circulación vehicular



Circulación vehicular

*Es necesario cambiar el sentido de circulación de algunas calles porque es difícil acceder, por ejemplo, entre las c/ Duquesa de Parcent y c/ Martínez Camposes **MC***

*Para mejorar la circulación se necesita una conexión vehicular entre c/ Altozano y c/ Diego de Siloé. **MC***

*Debería mejorarse la circulación en la salida del túnel de la Alcazaba y las calles c/ Álamos y c/ Victoria porque hay un conflicto de sentidos que penaliza sobre todo a las personas residentes. **MC***

N: Niñas y niños **My:** personas Mayores **Mj:** Mujeres **J:** Jóvenes **MC:** Mapa Comunitario **H:** Hostelería **C:** Comercio **E:** Entrevistas





MOVILIDAD

2. Considerar las diversas necesidades de aparcamiento

Diferenciar entre vecindario y usos temporales



Aparcamientos

Los precios de los aparcamientos y los accesos al centro debería diferenciarse entre las personas residentes y quienes trabajan ó son visitantes. MC

Un vecino ha preguntado por lo que pasara con la cantidad de coches que accederán a los aparcamientos que se están construyendo en el cambio de la c/ Carretería a la c/ Álamos. ¿El acceso colapsará la c/ Carreterías?. MC

En la zona de Lagunillas se necesitan aparcamientos para las personas residentes. MC

Conciliar las modalidades de la movilidad



Diversas modalidades

La parada de taxis en zonas peatonales es peligrosa y debería reducirse su ámbito de circulación. Los taxis entran hasta la c/ Duque de la Victoria) y se propone que la parada del centro se ubique más hacia fuera en la zona de la Aduana. MC

En la zona de los Arrabales es necesario controlar los aparcamientos indebidos en calles estrechas porque tapan el acceso a las viviendas, incluso la ventilación. My

N: Niñas y niños **My:** personas Mayores **Mj:** Mujeres **J:** Jóvenes **MC:** Mapa Comunitario **H:** Hostelería **C:** Comercio **E:** Entrevistas





MOVILIDAD

3. Atender las accesibilidades

Considerar y mejorar las características físicas



En todo el centro

Colocar pavimentos adecuados que no resbalen. Las calles además de ser bonitas para pasear tienen que ser accesibles. My / N

Los espacios peatonales en la Alameda presentan muchas dificultades de accesibilidad: mal estado, peldaños, recorridos largos que penalizan el "ir andando". Mj

En general, se tiene que construir correctamente para que no se levanten "tan pronto" los pavimentos. También realizar labores de mantenimiento y atender rápidamente las zonas donde el relieve es más pendiente. En la c/ Arapiles por ejemplo, la acera está muy desgastada y hace falta una barandilla. My

En las calles estrechas ó muy concurridas como la c/ Victoria, es muy importante solucionar la convivencia de la carga y descarga, la circulación de vehículos, el estacionamiento y el paso de personas. My / N

El acceso al tren de cercanías en la c/ Vendeja no está bien señalizado y se propone quitar aparcamiento para facilitar el acceso. MC

Dar la prioridad para mejorar las condiciones de habitabilidad



En todo el centro

Priorizar el uso peatonal en recorridos cotidianos. Por ejemplo: acondicionar el camino más plano y cómodo que las personas han descrito para ir del Molinillo a la plaza de la Victoria. (ver Morfología). MC / J / Mj / E

No hay o no se cumple la delimitación del espacio público que pueden usar las terrazas. Tienen pasos bloqueados por ej., en las calles: c/ Alcazabilla, c/ Zegri, c/ San Agustín, c/ Bolsa, c/ Strachan, c/ Santa María, Pasaje Chinitas, c/ Sanchez Pastor, incluso la Plaza de las Flores está completamente tomada por las terrazas! MC

Tener en cuenta a las personas mayores y a otras con dificultad de accesibilidad para que puedan acceder (taxi, coche) con algún tipo de identificación. MC

Es necesario regular los grupos turísticos en bicicletas u otros artilugios, en la cantidad y definir las calles por donde pueden circular. MC

Se considera que el vecindario tiene pocos puntos de acceso al Centro y que las franjas horarias son muy restringidas. H

N: Niñas y niños **My:** personas Mayores **Mj:** Mujeres **J:** Jóvenes **MC:** Mapa Comunitario **H:** Hostelería **C:** Comercio **E:** Entrevistas





MOVILIDAD

3. Atender las accesibilidades

Considerar necesidades particulares de las actividades



Hostelería y comercio

Los horarios de acceso para proveedores y distribuidores deben tenerse en cuenta para decidir las horas de acceso al centro. Hay pocos puntos de acceso y las franjas son muy cortas, por lo que las faenas se realizan muy rápido, quizá produciendo más ruidos.

H / C

Es importante tenerlos en cuenta porque afectan la cadena de frío que tiene que cumplirse por temas de salubridad. **H**

Las faenas de carga y descarga tiene que hacerse muy rápido porque sino son multados. **C**

N: Niñas y niños **My:** personas Mayores **Mj:** Mujeres **J:** Jóvenes **MC:** Mapa Comunitario **H:** Hostelería **C:** Comercio **E:** Entrevistas





MOVILIDAD

4. Mejorar la percepción de seguridad en los recorridos cotidianos

Señalizar y dotar de elementos que dan seguridad



Cruce peatonal

*Se nombraron algunos cruces peligrosos por la falta de visibilidad, de paso de cebra ó semáforo: en la c/ Dos Aceras, c/ Escobeco, plaza de la Victoria con c/ Altozano, c/ Aranada. **My / N / J***

*En las calles de los Arrabales hacen falta pasos de cebra. **N***

Solucionar conflictos entre modalidades



Conflictos entre modalidades

*En general, el acceso de coches en zonas peatonalizadas, por ej., c/ Madre de Dios, es necesario restringirlo o autorizarlo informando y señalizando para evitar conflictos y percepción de inseguridad. **MC***

*Los carriles bici existentes son pocos y nadie los respeta. Las bicis circulan por calles sin señalizar y esto causa conflictos y sensación de inseguridad a las personas que van andando. Hay que mejorar su delimitación. **Mj / My***

Detectar la percepción de (in) seguridad



Por ej.: Abandono de calles

*Varias personas nombran la percepción de inseguridad en el transporte público. **My***

*Las calles abandonadas, con falta de mantenimiento ó de actividades restringuen recorridos por la percepción de inseguridad. **N / J / E***

N: Niñas y niños **My:** personas Mayores **Mj:** Mujeres **J:** Jóvenes **MC:** Mapa Comunitario **H:** Hostelería **C:** Comercio **E:** Entrevistas





SINGULARIDADES

Nombrar otras singularidades

- Conservar y volver a usar la tipología edificatoria del patio
- Evitar la desaparición de espacios locales de relación social
- Valorar el monte de Gibralfaro como patrimonio medioambiental
- Preservar las influencias mozarabes

Permitir otros usos en el patrimonio

- Incentivar usos cotidianos en equipamientos existentes
- Resolver las deficiencias de equipamientos
- "Vivir en el centro"
- Considerar las tradiciones ligadas al clima de la ciudad

Definir aspectos que embellecen el paisaje urbano

- Determinar una línea estética que identifique el Centro
- Recuperar imágenes históricas del Centro
- Dar relevancia a edificios singulares
- Cuidar las arboledas

Fomentar la rehabilitación

- Mantener señas de identidad: muralla, adarves...
- Recuperar elementos edificatorios en los proyectos nuevos
- Mantener viva la memoria histórica del Café Chinitas
- Rehabilitar edificios con pasado doméstico

Crear otras formas de gestionar el patrimonio

- Incentivar la permanencia de los oficios tradicionales
- Favorecer la convivencia de actividades a nivel local y de ciudad
- Fomentar ámbitos de participación comunitaria





SINGULARIDADES

1. Nombrar otras singularidades

Conservar y volver a usar la tipología edificatoria del patio



El patio

Poner en valor una manera de construir y relacionarse con el medio ambiente. Valorar los vínculos que propone esta tipología entre: interior - exterior, privado - público, diferentes usos y diferentes atmosferas. MC / E / J

Evitar la desaparición de espacios locales de relación social



Espacios del barrio

Por ejemplo, han valorado la mezcla social que se da en el bar de la Plaza Montañó ó los vínculos con las tiendas tradicionales de barrio. MC / Mj / E

Conservar las calles estrechas y acogedoras del Centro porque hablan de la historia y mantienen la posibilidad de convivencia entre actividades y residencia. J

Valorar el monte de Gibralfaro como patrimonio medioambiental



El monte de Gibralfaro

Apropiarse del monte de Gibralfaro porque plantea oportunidades para relacionarse con la naturaleza: pasear, disfrutar, hacer deporte, conocer e interactuar con el medio natural, etc. MC / Mj

Preservar las influencias mozarabes



Los jardines públicos

La influencia Mozarabe está presente en la cultura y el patrimonio del Centro. Deben protegerse los árboles autóctonos heredados. H

N: Niñas y niños **My:** personas Mayores **Mj:** Mujeres **J:** Jóvenes **MC:** Mapa Comunitario **H:** Hostelería **C:** Comercio **E:** Entrevistas





SINGULARIDADES

2. Permitir otros usos en el patrimonio

Incentivar usos cotidianos en equipamientos existentes



Equipamientos de ciudad

No hay espacios culturales o centros cívicos o sociales a escala de barrio. En cambio hay equipamientos culturales a escala de ciudad que pueden ser oportunidades para desarrollar programas barriales. N / MC / E

Se valoran las actividades que los museos sacan a la calle. E

Resolver las deficiencias de equipamientos



Edificios municipales

En el centro hay 365 edificios municipales. Se considera que sobran espacios pero que necesitan adecuarse para albergar equipamientos cotidianos. MC

"Vivir en el centro"



Uso residencial

Se ha estado rehabilitando el Centro como patrimonio histórico y haciendo mejoras que han estado beneficiando mayoritariamente a las actividades económicas. Se reivindica poder VIVIR en el centro como vecinas y vecinos. Mj / MC / E

Considerar las tradiciones ligadas al clima de la ciudad.



Sentarse con silla en el espacio público

Aún existe la costumbre de sentarse con silla en el espacio público y no tiene que ver con sentarse para consumir en las terrazas de la hostelería. MC

N: Niñas y niños **My:** personas Mayores **Mj:** Mujeres **J:** Jóvenes **MC:** Mapa Comunitario **H:** Hostelería **C:** Comercio **E:** Entrevistas





SINGULARIDADES

3. Definir aspectos que embellecen el paisaje urbano

Determinar una línea estética que identifique el Centro



Imagén del centro

La imagen del centro debe estar contemplada en la normativa que define el Centro: tipos de iluminación, pavimentos, mobiliario fijo y transitorio, carteles, señalización, macetas o tipos de cerramiento en las terrazas, etc. para guardar identidad y no generar contaminación visual, (ver lo que pasa en la c/ San Agustín) MC / H

Las intervenciones en fachada necesitan tener uniformidad, ordenar y regular por ejemplo: los rótulos, los toldos y todos los elementos de servicios que afectan la belleza del centro (cables, aires acondicionados, aparatos telefonía, etc.). H / E / My

La identificación de las zonas del centro no solo serviría para que sean reconocidas sino para mejorar la orientación. MC

Recuperar imágenes históricas del Centro



Detalle en edificación

Reivindican la conservación de vestigios pequeños como los Adarves que desafortunadamente desaparecieron entre la c/ Granada y la c/ Zegri. MC

Iluminar por ejemplo los restos de la muralla. MC

Dar relevancia a edificios singulares



Cine Astoria

Quitar los contenedores ubicados al costado del cine Astoria porque deslucen el edificio y afectan las actividades. My

Cuidar las arboledas



Arboles de la Alameda

En general hay pocos arboles en el Centro y existe preocupación por el cuidado de los existentes. My

Los árboles de la Alameda son una imagen patrimonial del centro de Málaga. MC / Mj / J

N: Niñas y niños **My:** personas Mayores **Mj:** Mujeres **J:** Jóvenes **MC:** Mapa Comunitario **H:** Hostelería **C:** Comercio **E:** Entrevistas





SINGULARIDADES

4. Fomentar la rehabilitación

Mantener señas de identidad:
muralla, adarves...



Muralla antigua de Málaga

Recuperar el muro antiguo de Málaga donde hay viviendas construidas. En la c/ Carreteras hay restos de las murallas. MC

Recuperar elementos edificatorios en los proyectos nuevos



Zona de Biedma

En Biedma hay muchos elementos de construcciones significativas: una chimenea industrial, restos de un balneario, una fuente que al parecer era parte de un acueducto antiguo... MC

Mantener viva la memoria histórica del Café Chinitas



Café Chinitas

Este tipo de rehabilitación sirve para exaltar la memoria colectiva y revitalizar otros usos. MC

Rehabilitar edificios con pasado doméstico



Varias zonas

Se nombraron edificaciones domésticas en c/ Beatas, c/ Mariblanca, etc., que también forman parte del patrimonio histórico de una comunidad. MC

Los niños y niñas de la escuela Prácticas nº1 piensan que el colegio es muy grande y bonito y que necesita ser arreglado. N

La biblioteca pública debería volver al centro y ubicarse en el edificio de San Agustín. Este edificio tiene gran valor patrimonial y se está deteriorando. Mj

N: Niñas y niños **My:** personas Mayores **Mj:** Mujeres **J:** Jóvenes **MC:** Mapa Comunitario **H:** Hostelería **C:** Comercio **E:** Entrevistas





SINGULARIDADES

5. Crear otras formas de gestionar el patrimonio

Incentivar la permanencia de los oficios tradicionales



Talleres tradicionales

El equilibrio de las actividades en el Centro necesita conservar los talleres de oficios que existen para mantener las tradiciones e incentivar otros valores sostenibles. MC

Favorecer la convivencia de actividades locales y de ciudad



Comercios antiguos

Los comercios antiguos ya pueden llamarse singularidades porque resisten las presiones actuales. Ponen por ejemplo, el colmado "La princesa" al final de la c/ Granada y la mercería ó la ferretería en la c/ Santa María. MC

Fomentar ámbitos de participación comunitaria



La Casa Invisible

Hay quienes piensan que no es la manera como se puede proteger el patrimonio edificatorio pero muchas personas han valorado positivamente la propuesta de participación comunitaria y de gestión cultural y social que se lleva a cabo en la Casa Invisible. MC / E

N: Niñas y niños **My:** personas Mayores **Mj:** Mujeres **J:** Jóvenes **MC:** Mapa Comunitario **H:** Hostelería **C:** Comercio **E:** Entrevistas

