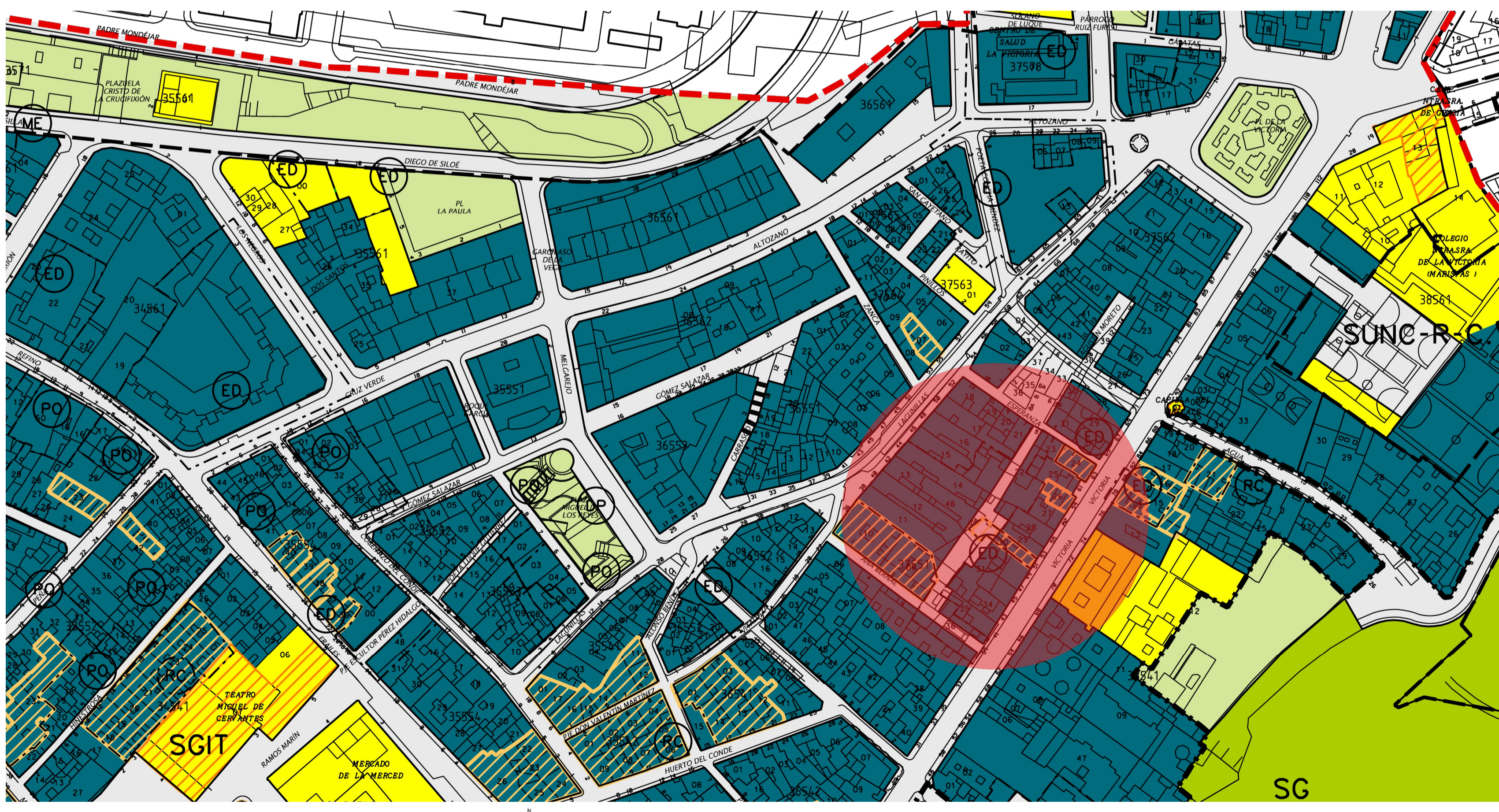
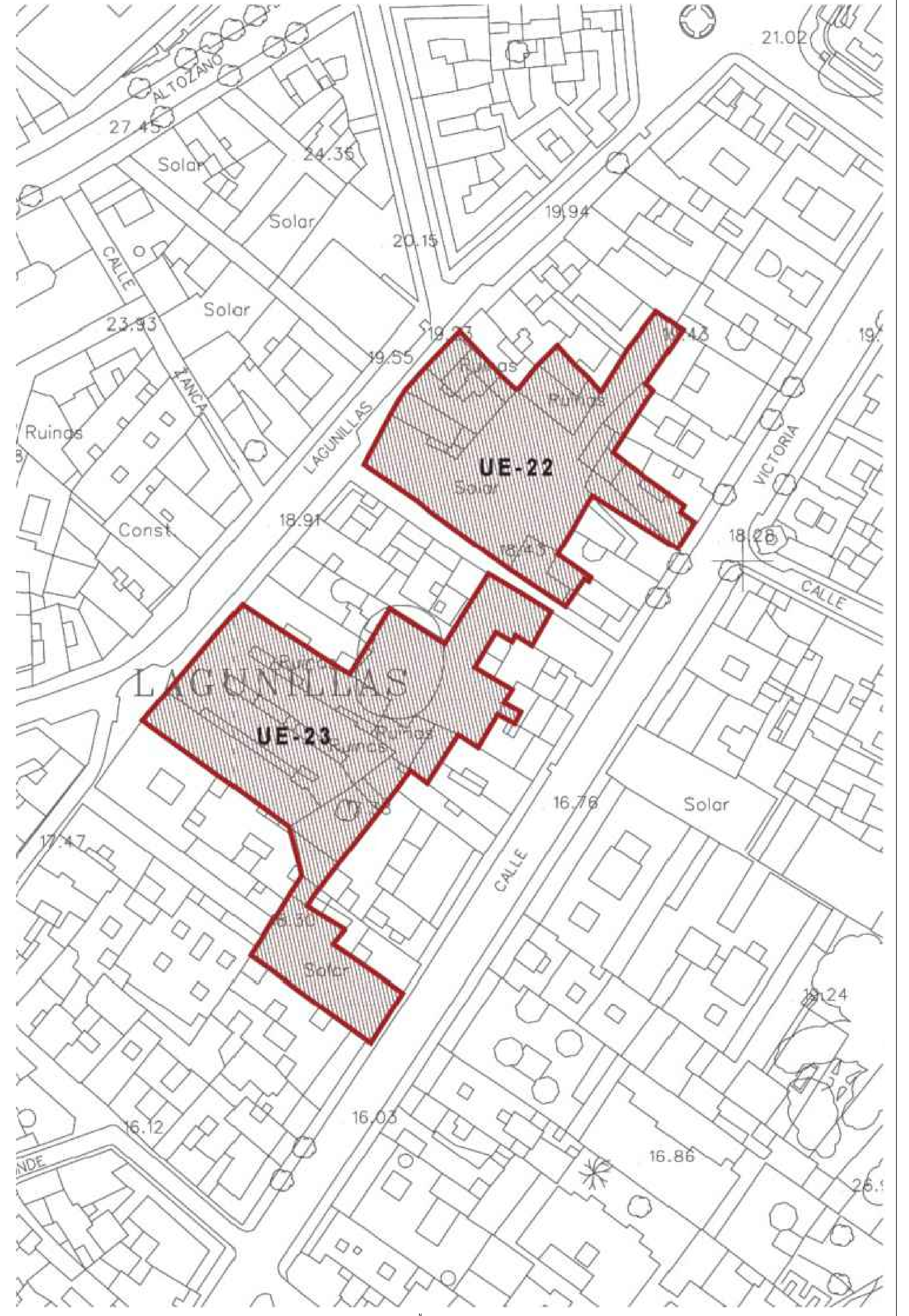


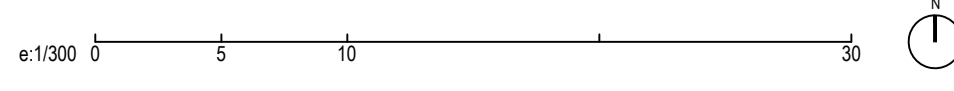
FOTOGRAFIA AEREA e:1/20000 0 100 200



PGOU MÁLAGA e:1/20000 0 100 200

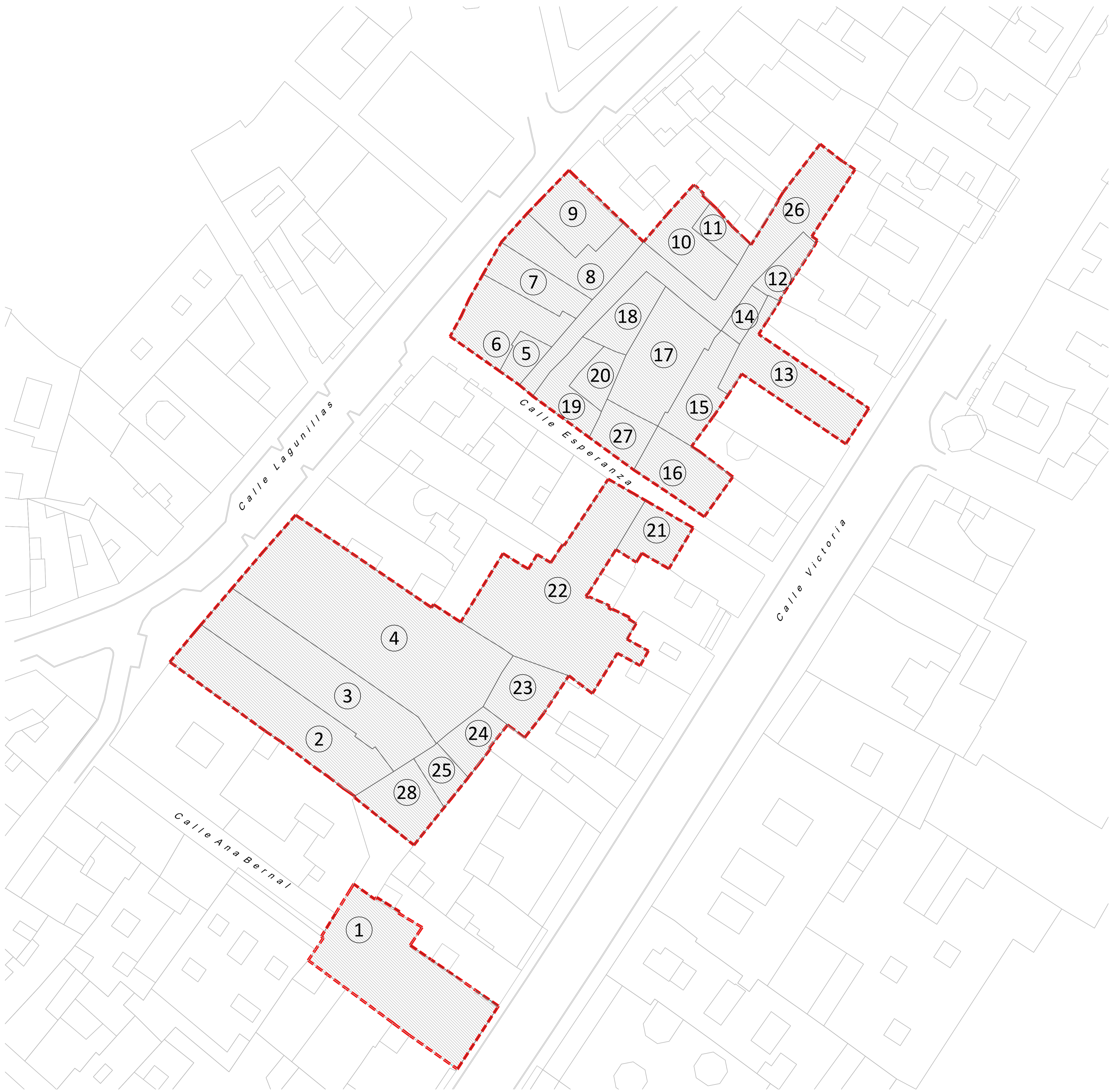


ESTUDIO DE DETALLE e:1/500 0 5 10 20

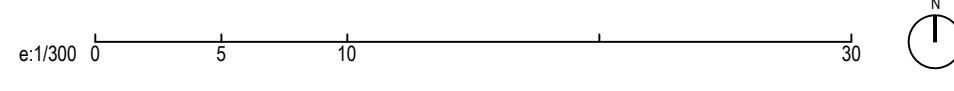


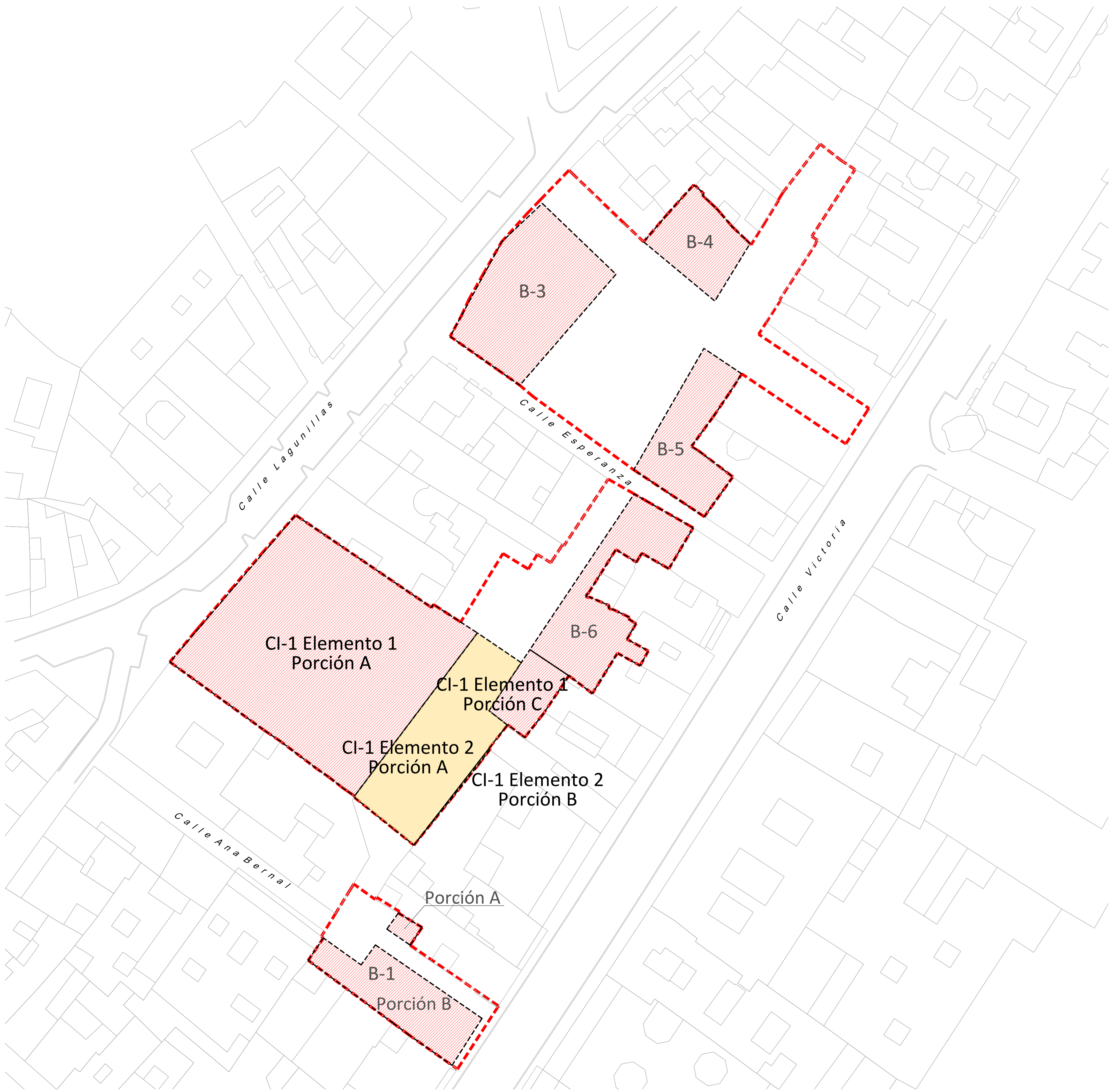
SUPERFICIE ED TRAS AJUSTES POR ALINEACIONES: 4.220,00 m ² (4.289 m ² PREVIAMENTE)	
Deducir	
	Superficie excluida por haberse previsto su obtención mediante Expropiación: 19,05 m ²
	Superficie excluida por haber sido obtenido el Pasaje mediante Cesión: 44,60 m ²
	Superficie excluida por estar prevista su obtención mediante Cesión según Estudio de Detalle: 83,69 m ²

ÁMBITOS PROYECTO DE REPARCELACIÓN	
	SUPERFICIE m ²
ÁMBITO 1	358,50 m ²
ÁMBITO 2	1.959,88 m ²
ÁMBITO 3	1.754,28 m ²
TOTAL	4.072,66 m²

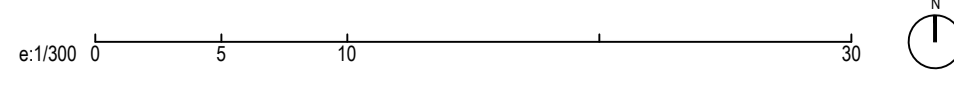


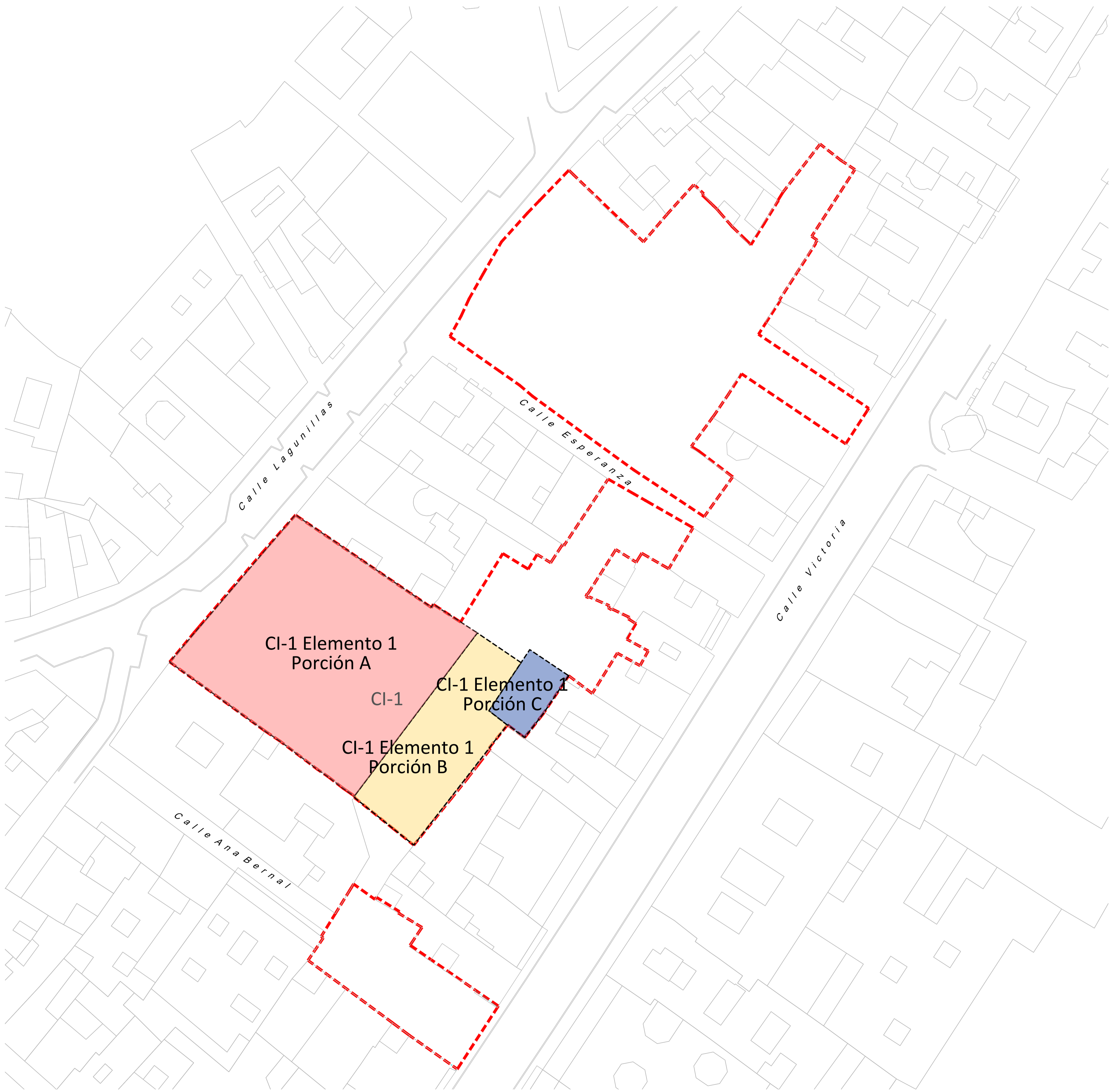
Finca	PROPIEDAD	Superficie (m ² s)
1	Lagunillas R.E. Development S.L.	358,50
2	Lagunillas R.E. Development S.L.	275,31
3	Lagunillas R.E. Development S.L.	290,89
4	Lagunillas R.E. Development S.L.	619,84
5	Lagunillas R.E. Development S.L.	32,88
6	AVRA	134,02
7	AVRA	80,80
8	AVRA	117,84
9	AVRA	100,85
10	Lagunillas R.E. Development S.L.	108,41
11	Lagunillas R.E. Development S.L.	37,12
12	Lagunillas R.E. Development S.L.	40,40
13	Lagunillas R.E. Development S.L.	160,62
14	Lagunillas R.E. Development S.L.	28,10
15	Lagunillas R.E. Development S.L.	94,83
16	Lagunillas R.E. Development S.L.	104,41
17	Ayuntamiento de Málaga	182,29
18	Ayuntamiento de Málaga	70,30
19	Ayuntamiento de Málaga	72,61
20	Ayuntamiento de Málaga	43,38
21	Lagunillas R.E. Development S.L.	67,51
22	Lagunillas R.E. Development S.L.	429,59
23	Lagunillas R.E. Development S.L.	88,79
24	Ayuntamiento de Málaga	56,17
25	Ayuntamiento de Málaga	39,76
26	Ayuntamiento de Málaga	285,13
27	Ayuntamiento de Málaga	60,29
28	Ayuntamiento de Málaga	92,02
	TOTAL	4.072,66



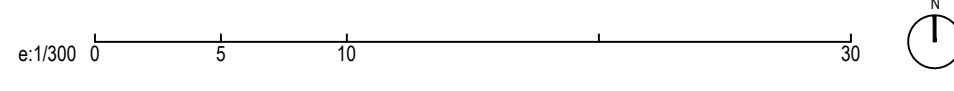


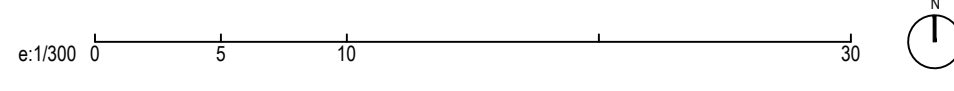
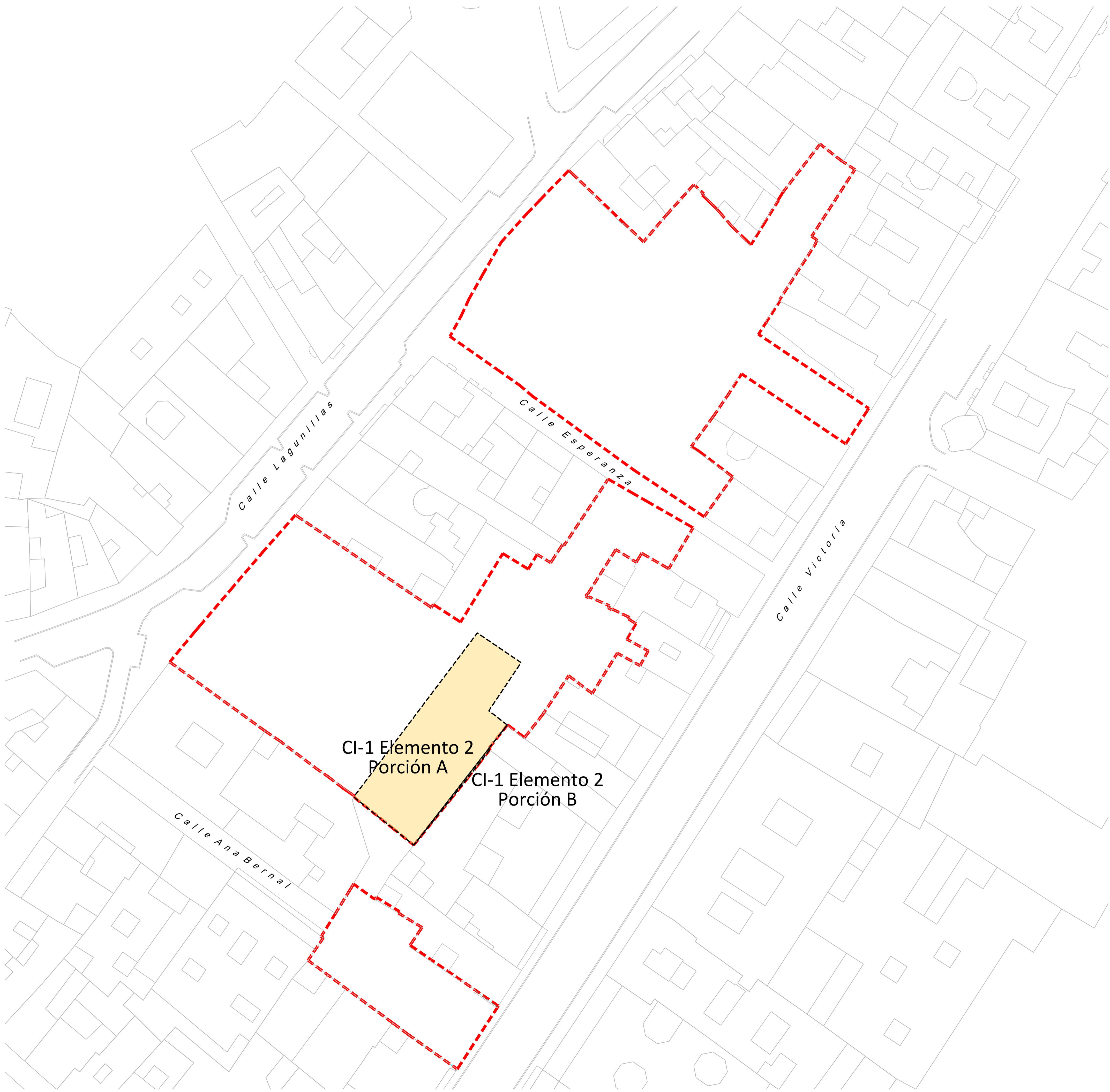
Finca	Titular	Superficie (m ² s)
B-1 P-A	Lagunillas R.E. Development S.L.	13,59
B-1 P-B	Lagunillas R.E. Development S.L.	197,38
CI-1 EI.1 P-A	Lagunillas R.E. Development S.L.	1.029,78
CI-1 EI.1 P-C	Lagunillas R.E. Development S.L.	81,86
CI-1 EI.2 P-A	Lagunillas R.E. Development S.L.	350,62
CI-1 EI.2 P-B	Lagunillas R.E. Development S.L.	2,78
B-3	Lagunillas R.E. Development S.L. - AVRA	360,50
B-4	Lagunillas R.E. Development S.L.	145,07
B-5	Lagunillas R.E. Development S.L.	193,12
B-6	Lagunillas R.E. Development S.L.	258,06
TOTAL		2.632,76



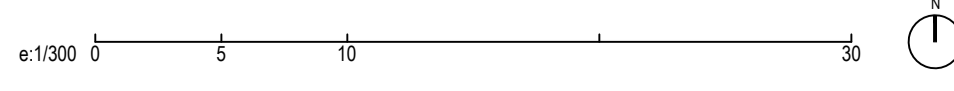
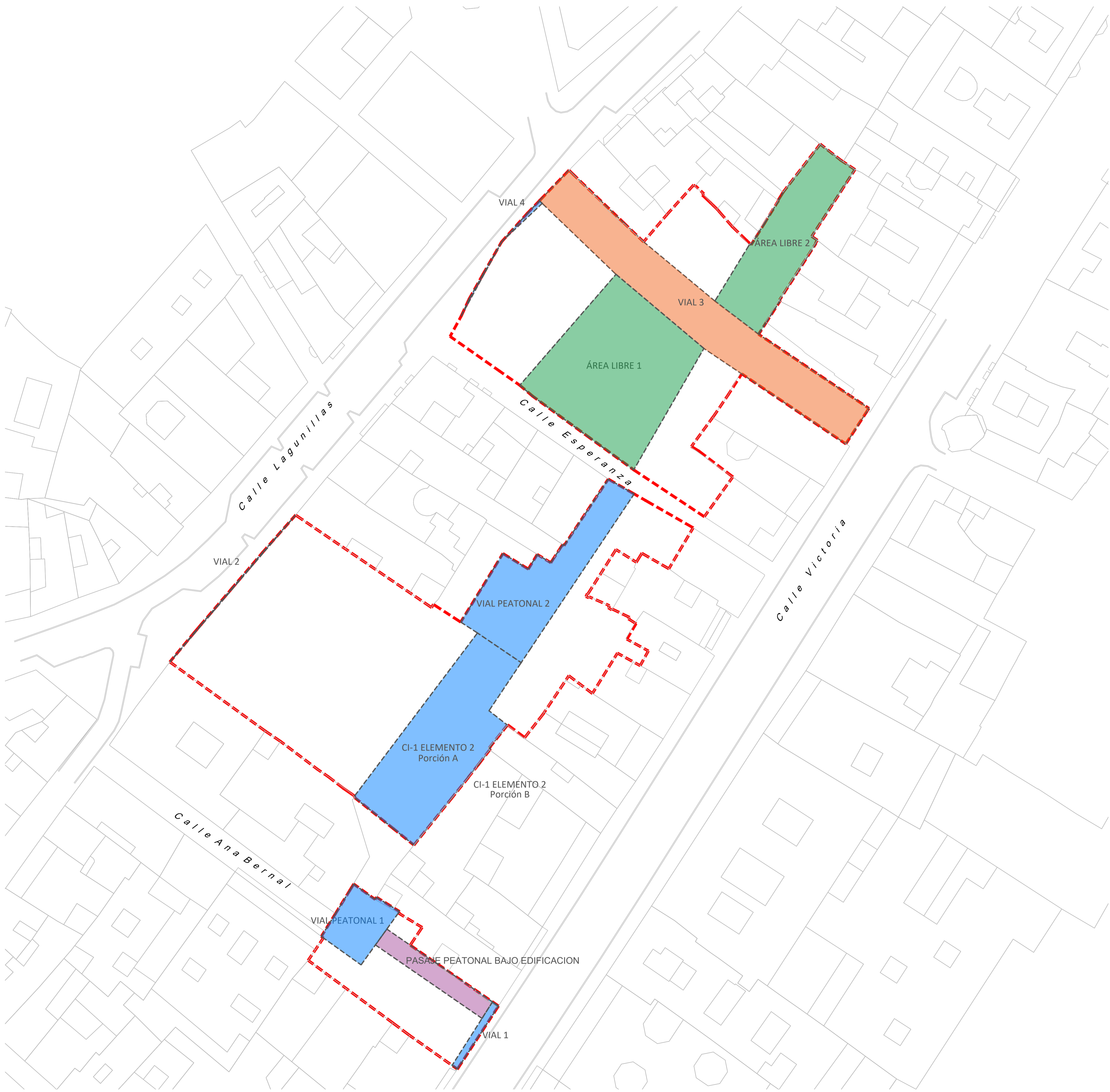


PARCELA CI-1				
ELEMENTO		USO		SUPERFICIE
Nº	Porción	Bajo Rasante	Sobre Rasante	
1	A	Aparcamiento	Residencial	1.029,78
	B	Aparcamiento	-	350,62
	C	Aparcamiento	Residencial	81,86
			TOTAL	1.462,26





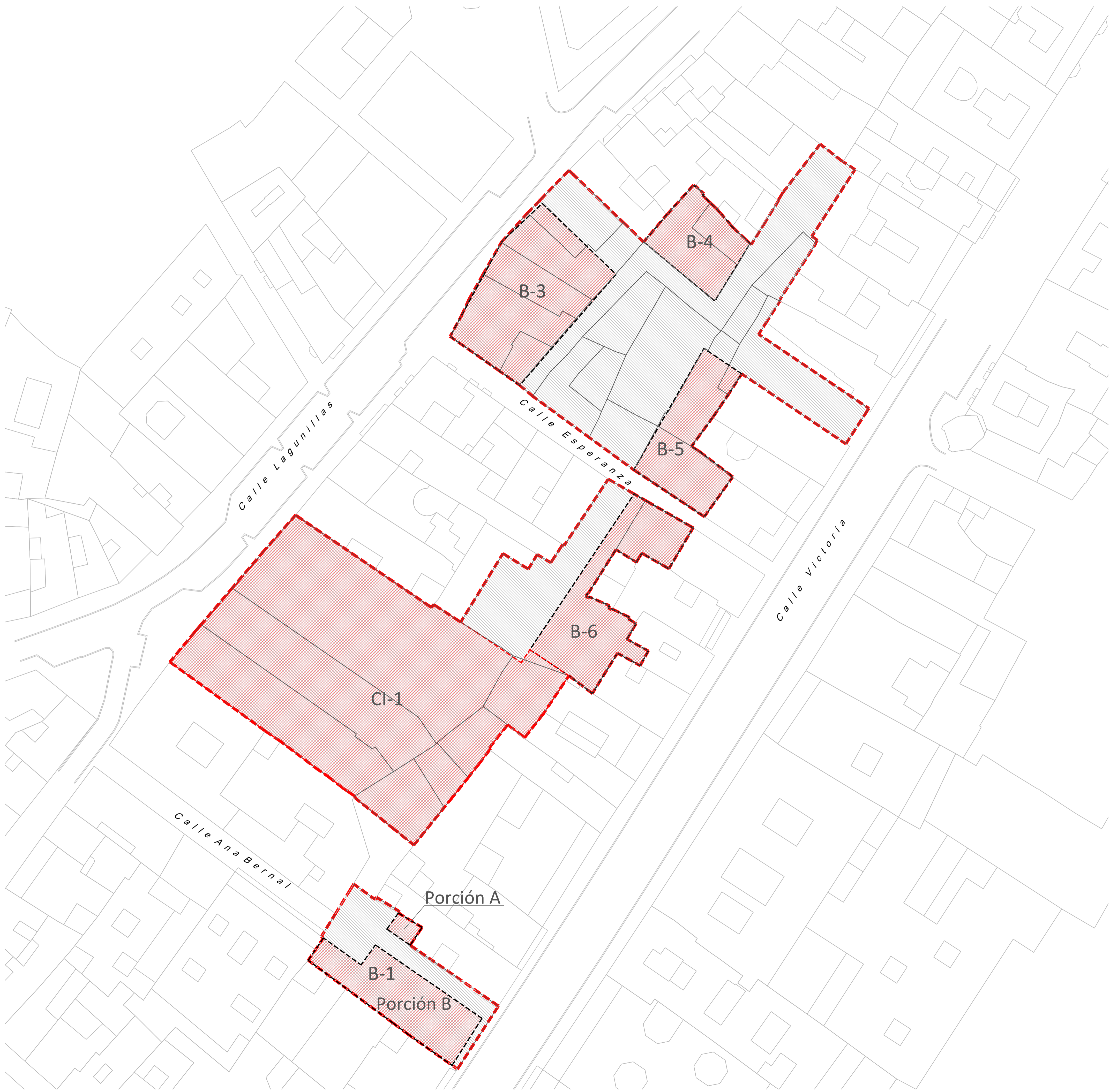
PARCELA CI-1			
ELEMENTO		USO	SUPERFICIE
Nº	Porción	Sobre Rasante	
2	A	Vial peatonal	350,62
2	B	Vial peatonal	2,78
		TOTAL	353,40


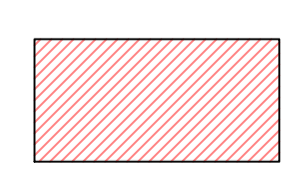


Finca	Superficie (m ²)
VIAL 1	12,20
VIAL 2	2,74
VIAL 3	389,64
VIAL 4	4,38
VIAL PEATONAL 1	76,02
VIAL PEATONAL 2	234,04
CI Elemento 2 Porción A (*)	350,62
CI Elemento 2 Porción B (*)	2,78
ÁREA LIBRE 1	433,63
ÁREA LIBRE 2	227,94
PASAJE PEATONAL BAJO EDIFICACION	59,31
TOTAL	1.793,30

(*) Cota -1,30 m ascendente
 (*) Cota -1,30 m ascendente





-  FINCAS APORTADAS
-  FINCAS RESULTANTES

