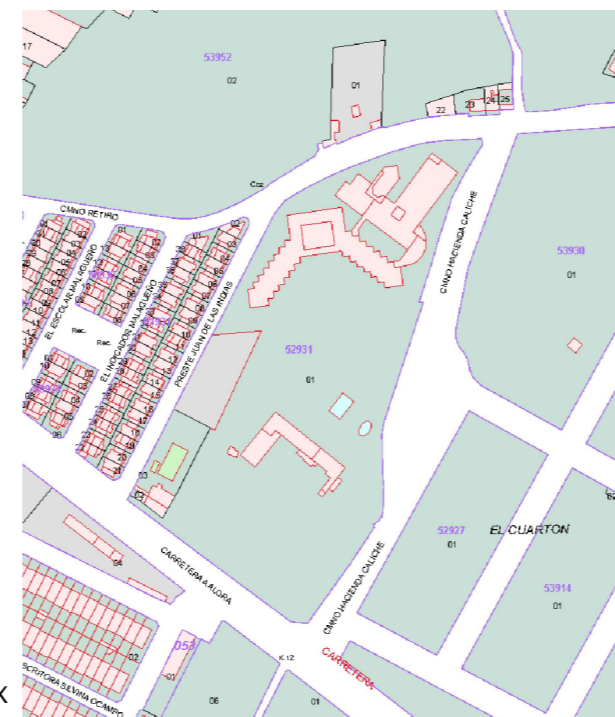




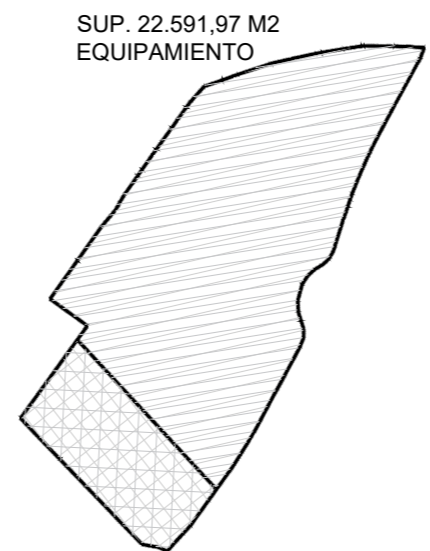
SITUACION P.G.O.U. CALIFICACION
ESCALA 1:5000



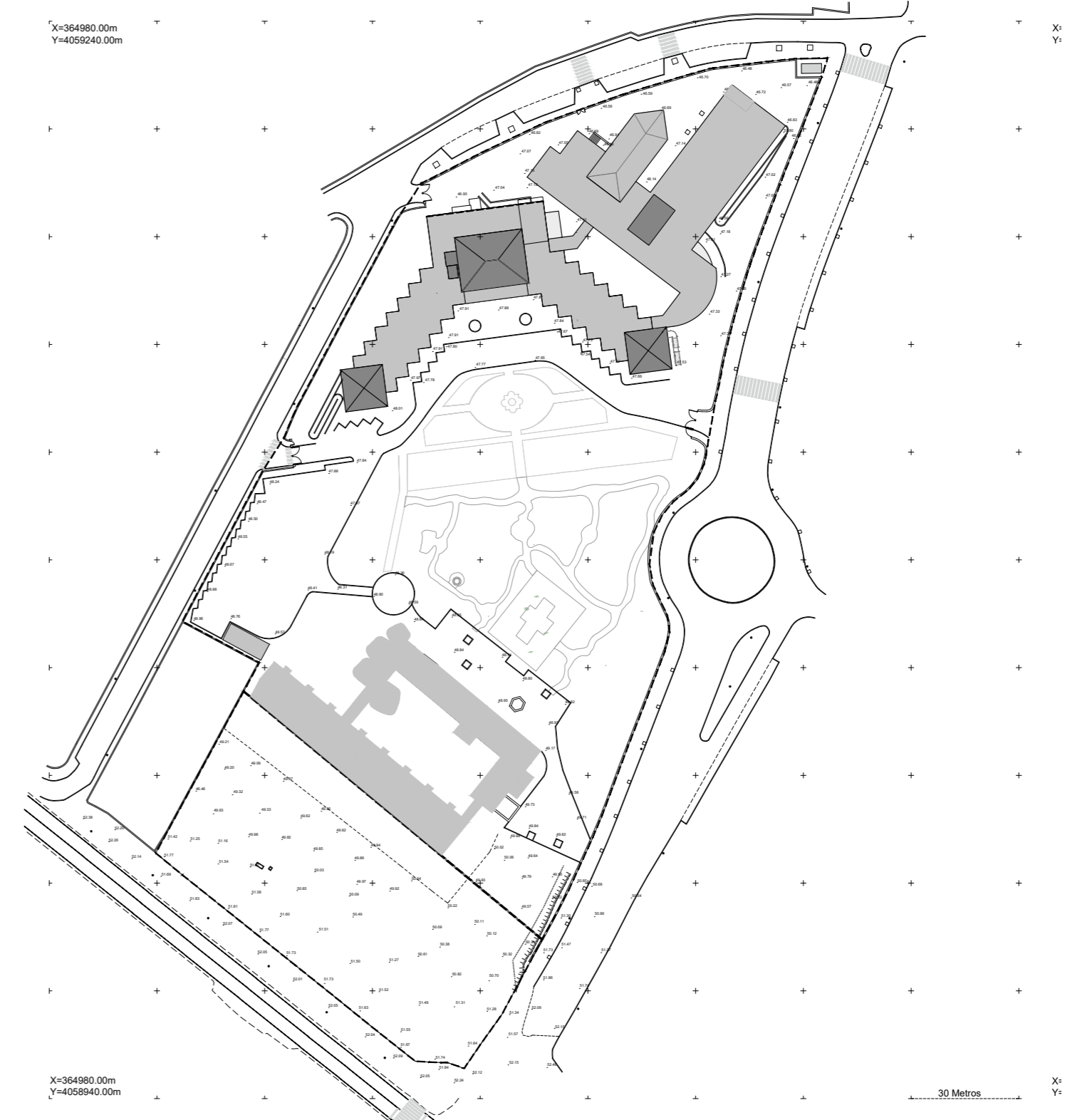
SITUACION P.G.O.U. ALINEACIONES
ESCALA 1:2000



SITUACIÓN CATASTRO
5293101UF6559S0001WX
SUP. 28.181 M2



TITULO:
ESTUDIO DE DETALLE COLICHET



TOPOGRAFICO
ESCALA 1:1500

PLANO:
SITUACION ALINEACIONES, PGOU Y CATASTRO

ORDENACION PORMENORIZADA

CALIFICACIONES	DOTACIONES
CH-CENTRO: CIUDAD HISTÓRICA - Centro	ESPAZIO LIBRE
CH-NORTE: CIUDAD HISTÓRICA - Perchel Norte	EQUIPAMIENTO
CH-TRINIDAD: CIUDAD HISTÓRICA - Trinidad Perchel	E
MC: MANZANA CERRADA	S: SERVICIO DE INTERÉS PÚBLICO Y SOCIAL
OA: ORDENACION ABIERTA	D: DEPORTIVO
CJ: CIUDAD JARDIN	ESPAZIO LIBRE O EQUIPAMIENTO PRIVADO
CTP: COLONIA TRADICIONAL POPULAR	SUPERFICIE LIBRE DE EDIFICACION
CTP-1: CTP-1 AFECTADA POR SERVIDUMBRE DE PROTECCION DEL DPMT	SISTEMA LOCAL TECNICO
CTP-2: CTP-1 EN DPMT SOMETIDA A LA DISPOSICION TRANSITORIA 4ª DE LA LEY DE COSTAS	VIARIO LOCAL
UAS: UNIFAMILIAR AISLADA	DETERMINACIONES COMPLEMENTARIAS
UAD: UNIFAMILIAR ADOSADA	PROTECCION INTEGRAL
H: HOTELERO	PROTECCION ARQUITECTONICA
PROD-1/2/3: PRODUCTIVO 1/2/3	PROTECCION ARBOREA
PROD-4: PRODUCTIVO 4	JARDIN CATALOGADO
PROD-5: PRODUCTIVO 5	DELIMITACION DE CALIFICACIONES
CO: COMERCIAL	LINEA LIMITE EDIFICACION
	DESLINDE MARITIMO TERRESTRE
	DESLINDE MARITIMO TERRESTRE PROPUESTO
	LINEA DE SERVIDUMBRE DE PROTECCION
	LINEA DE RIBERA DE MAR

