



## “Proyecto de reforestación en finca “Los Garridos””

Responsable: Pedro Miguel Guerrero Serrano

Licenciado en Ciencias Ambientales. Colegiado Nº117

Promotora: Construcciones J E M Cb

Referencia: I-PA\_Los Garridos\_PP2214




<b>Código Seguro De Verificación</b>	Yq+KZoLvevzRNANf273TwQ==	<b>Estado</b>	<b>Fecha y hora</b>
<b>Firmado Por</b>	Aurora Requena Santos	Firmado	01/06/2023 14:05:44
<b>Observaciones</b>		<b>Página</b>	1/13
<b>Url De Verificación</b>	<a href="https://valida.malaga.eu/verifirma/code/Yq+KZoLvevzRNANf273TwQ==">https://valida.malaga.eu/verifirma/code/Yq+KZoLvevzRNANf273TwQ==</a>		



## Índice

INTRODUCCIÓN	3
ANTECEDENTES	3
LOCALIZACIÓN DEL PROYECTO	4
BREVE DESCRIPCIÓN AMBIENTAL DE LA PARCELA	8
BREVE DESCRIPCIÓN DE USOS DE LA PARCELA	10
PLAN DE REFORESTACIÓN	12

<b>Código Seguro De Verificación</b>	Yq+KZoLvevzRNANf273TwQ==	<b>Estado</b>	<b>Fecha y hora</b>	
<b>Firmado Por</b>	Aurora Requena Santos	Firmado	01/06/2023 14:05:44	
<b>Observaciones</b>		<b>Página</b>	2/13	
<b>Url De Verificación</b>	<a href="https://valida.malaga.eu/verifirma/code/Yq+KZoLvevzRNANf273TwQ==">https://valida.malaga.eu/verifirma/code/Yq+KZoLvevzRNANf273TwQ==</a>			

## INTRODUCCIÓN

Se procede a redactar un documento justificativo para la reforestación de las fincas catastrales recogidas en el Polígono 32 del Diseminado “Los Garridos”. Conforme al apartado 2.4 del artículo 14.4.8 del PGOU del Ayuntamiento de Málaga; La superficie no ocupada por la edificación o instalación deberá ser reforestada con el proyecto de reforestación que se incluirá en el Proyecto de Actuación o plan especial. No quedando exenta de dicho compromiso por la ya existencia de la edificación antes de la aprobación del PGOU 2011. Este proyecto de reforestación se adjuntará junto a “Proyecto de Actuación Extraordinaria de Interés Público y Social en Suelo Rústico preservado por la ordenación Territorial, para la cualificación del suelo y las edificaciones existentes, para el uso de casa rural con recinto para fiestas y eventos en “Los Garridos”.

## ANTECEDENTES

Con fecha 6 de mayo de 2014 se presentó Propuesta de Actuación para casa rural en el Polígono 32, del diseminado “Los Garridos”.

Con fecha 9 de octubre de 2014, se recibió informe del Servicio de Inspección y conservación, referente a la legalidad de las obras realizadas anteriormente en la parcela, conforme al informe emitido del 30 de julio de 2014.

Conforme a esta documentación se emitió informe el 30 de enero de 2015 proponiendo la admisión a trámite siempre que se informase favorablemente por el Servicio Jurídico y se presentase el correspondiente proyecto de reforestación.

Con fecha de 28 de abril de 2015, se informe desde el Servicio Jurídico, requerimiento documentación relativa a la titularidad de las parcelas,.

Con fecha de entrada 21 de mayo de 2015 y posteriormente el 11 de junio de 2015, se presenta documentación para cumplimentar dicho requerimiento.

En noviembre de 2018 el servicio de Infracciones emite informe en el cual se recoge el archivo del procedimiento PR-A por haberse restablecido la legalidad all incorporar más superficie de parcela a la actuación propuesta.

En el mismo informe se recoge la apertura de un nuevo procedimiento de restablecimiento de l orden jurídico perturbado por las obras de las piscinas de 62m<sup>2</sup> y la de 18m<sup>2</sup>, ambas incompatibles con el uso de la finca.

En enero de 2019 el Servicio de infracciones incoa procedimiento de restablecimiento del orden jurídico perturbado.

Debido a la nueva situación y a la falta de constancia, de las últimas obras realizadas, en la documentación inicialmente presentada, desde el Servicio Jurídico, se informa verbalmente al promotor de la necesidad de

<b>Código Seguro De Verificación</b>	Yq+KZoLVEvzRNANf273TwQ==	<b>Estado</b>	<b>Fecha y hora</b>
<b>Firmado Por</b>	Aurora Requena Santos	Firmado	01/06/2023 14:05:44
<b>Observaciones</b>		<b>Página</b>	3/13
<b>Url De Verificación</b>	<a href="https://valida.malaga.eu/verifirma/code/Yq+KZoLVEvzRNANf273TwQ==">https://valida.malaga.eu/verifirma/code/Yq+KZoLVEvzRNANf273TwQ==</a>		



redactar un documento actualizado en el que se inculpan todas las actuaciones existentes con el objeto de valorar su compatibilidad con la actividad que desean ejercer.

**LOCALIZACIÓN DEL PROYECTO**

Las fincas aportadas que quedan adscritas al Proyecto de actuación son las siguientes:

- Parcela catastral 791 con una superficie de 11.478,00 m<sup>2</sup>.
- Parcela catastral 816 con una superficie de 12.414,00 m<sup>2</sup>.
- Parcelas catastrales 787, 788, 789, 792, 793, 794 con una superficie total de 191.743,82 m<sup>2</sup>.

La superficie total del conjunto de parcelas que se adscriben a la actuación es de **215.635,82 m<sup>2</sup>**.

The screenshot displays the 'CONSULTA DESCRIPTIVA Y GRÁFICA DE DATOS CATASTRALES DE BIEN INMUEBLE' for parcel 787. It includes a header with the Spanish government logo and the title. The descriptive data on the left lists the location as 'Polígono 32 Parcela 787 LA JARANA, MÁLAGA (MÁLAGA)', class as 'RÚSTICO', and principal use as 'Agrario'. A table below shows the cultivation details for subparcel 0. The graphic on the right shows the parcel's location within a larger context, with a scale of 1/2000. A disclaimer at the bottom states that the document is not a cadastral certification but its data can be verified through the 'Acceso a datos catastrales no protegidos de la SEC'.

<b>Localización:</b>			
Polígono 32 Parcela 787			
LA JARANA, MÁLAGA (MÁLAGA)			
<b>Clase:</b> RÚSTICO			
<b>Uso principal:</b> Agrario			
<b>Superficie construida:</b>			
<b>Año construcción:</b>			
<b>Cultivo</b>			
Subparcela	Cultivo/aprovechamiento	Intensidad Productiva	Superficie m <sup>2</sup>
0	MT Matorral	00	2.813

<b>Superficie gráfica:</b> 2.813 m2
<b>Participación del inmueble:</b> 100,00 %
<b>Tipo:</b>

**Este documento no es una certificación catastral, pero sus datos pueden ser verificados a través del "Acceso a datos catastrales no protegidos de la SEC"**

Miércoles , 22 de Junio de 2022

<b>Código Seguro De Verificación</b>	Yq+KZoLvevzRNANf273TwQ==	<b>Estado</b>	<b>Fecha y hora</b>
<b>Firmado Por</b>	Aurora Requena Santos	Firmado	01/06/2023 14:05:44
<b>Observaciones</b>		<b>Página</b>	4/13
<b>Url De Verificación</b>	<a href="https://valida.malaga.eu/verifirma/code/Yq+KZoLvevzRNANf273TwQ==">https://valida.malaga.eu/verifirma/code/Yq+KZoLvevzRNANf273TwQ==</a>		





**CONSULTA DESCRIPTIVA Y GRÁFICA DE DATOS CATASTRALES DE BIEN INMUEBLE**

Referencia catastral: 29900A03200788000PY

**DATOS DESCRIPTIVOS DEL INMUEBLE**

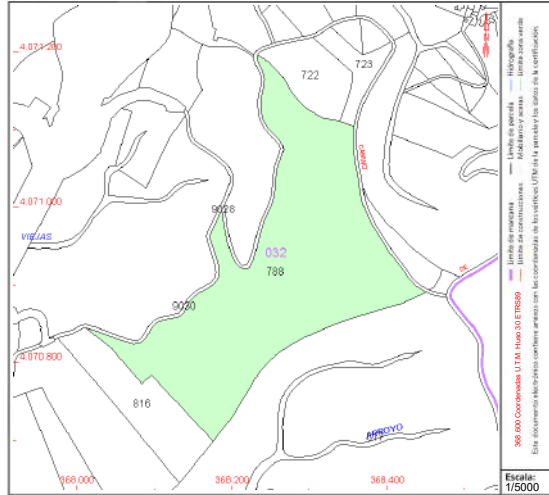
**Localización:**  
 Polígono 32 Parcela 788  
 LOS GARRIDO. MALAGA [MÁLAGA]

**Clase:** RÚSTICO  
**Uso principal:** Agrario  
**Superficie construida:**  
**Año construcción:**

Subparcela	Cultivo/aprovechamiento	Intensidad Productiva	Superficie m <sup>2</sup>
0	AM Almendro seco	03	26.606
0	E- Pastos	01	26.606
0	G- Algarrobo seco	02	6.651
0	O- Olivos seco	03	6.651

**PARCELA**

**Superficie gráfica:** 66.514 m<sup>2</sup>  
**Participación del inmueble:** 100,00 %  
**Tipo:**



Este documento no es una certificación catastral, pero sus datos pueden ser verificados a través del "Acceso a datos catastrales no protegidos de la SEC"

Miércoles , 22 de Junio de 2022



**CONSULTA DESCRIPTIVA Y GRÁFICA DE DATOS CATASTRALES DE BIEN INMUEBLE**

Referencia catastral: 29900A03200789000PG

**DATOS DESCRIPTIVOS DEL INMUEBLE**

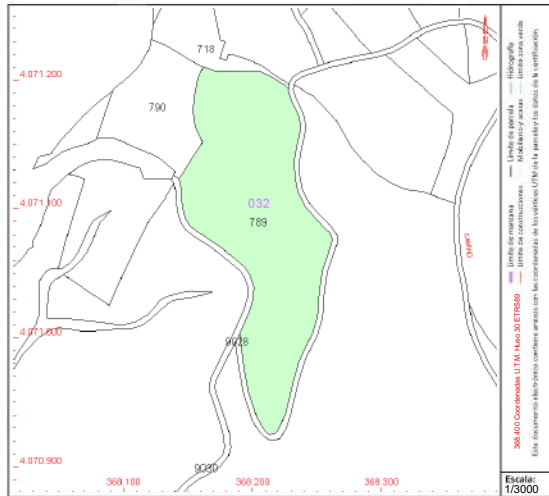
**Localización:**  
 Polígono 32 Parcela 789  
 LOS GARRIDO. MALAGA [MÁLAGA]

**Clase:** RÚSTICO  
**Uso principal:** Agrario  
**Superficie construida:**  
**Año construcción:**

Subparcela	Cultivo/aprovechamiento	Intensidad Productiva	Superficie m <sup>2</sup>
0	AM Almendro seco	03	10.801
0	O- Olivos seco	03	7.201

**PARCELA**

**Superficie gráfica:** 18.002 m<sup>2</sup>  
**Participación del inmueble:** 100,00 %  
**Tipo:**



Este documento no es una certificación catastral, pero sus datos pueden ser verificados a través del "Acceso a datos catastrales no protegidos de la SEC"

Miércoles , 22 de Junio de 2022

<b>Código Seguro De Verificación</b>	Yq+KZoLvevzRNANf273TwQ==	<b>Estado</b>	<b>Fecha y hora</b>
<b>Firmado Por</b>	Aurora Requena Santos	Firmado	01/06/2023 14:05:44
<b>Observaciones</b>		<b>Página</b>	5/13
<b>Url De Verificación</b>	<a href="https://valida.malaga.eu/verifirma/code/Yq+KZoLvevzRNANf273TwQ==">https://valida.malaga.eu/verifirma/code/Yq+KZoLvevzRNANf273TwQ==</a>		



## CONSULTA DESCRIPTIVA Y GRÁFICA DE DATOS CATASTRALES DE BIEN INMUEBLE

Referencia catastral: 29900A032007910000PY

### DATOS DESCRIPTIVOS DEL INMUEBLE

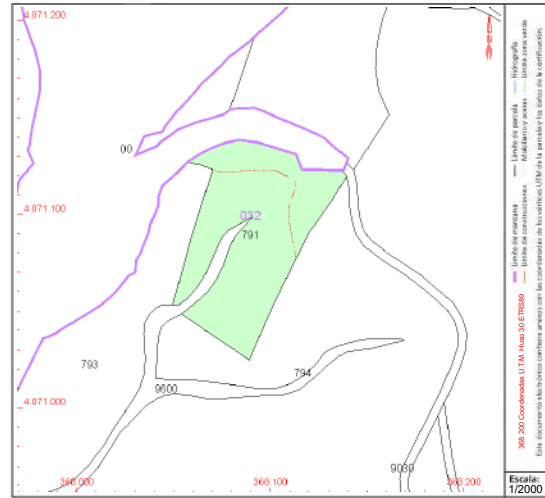
**Localización:**  
Polígono 32 Parcela 791  
LOS GARRIDO. MALAGA [MÁLAGA]

**Clase:** RÚSTICO  
**Uso principal:** Agrario  
**Superficie construida:**  
**Año construcción:**

Subparcela	Cultivo/aprovechamiento	Intensidad Productiva	Superficie m <sup>2</sup>
0	AM Almindro secoano	03	2.657
0	O- Olivos secoano	03	2.657

### PARCELA

**Superficie gráfica:** 5.314 m<sup>2</sup>  
**Participación del inmueble:** 100,00 %  
**Tipo:**



Miércoles , 22 de Junio de 2022

## CONSULTA DESCRIPTIVA Y GRÁFICA DE DATOS CATASTRALES DE BIEN INMUEBLE

Referencia catastral: 29900A032007920000PG

### DATOS DESCRIPTIVOS DEL INMUEBLE

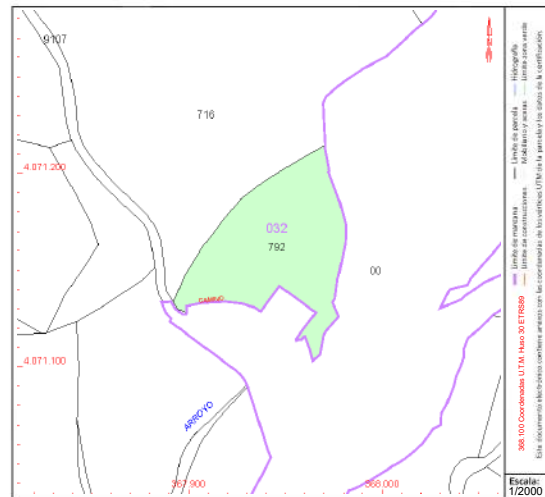
**Localización:**  
Polígono 32 Parcela 792  
LOS GARRIDO. MALAGA [MÁLAGA]

**Clase:** RÚSTICO  
**Uso principal:** Agrario  
**Superficie construida:**  
**Año construcción:**

Subparcela	Cultivo/aprovechamiento	Intensidad Productiva	Superficie m <sup>2</sup>
0	AM Almindro secoano	03	982
0	E- Pastos	01	1.925
0	O- Olivos secoano	03	1.925

### PARCELA

**Superficie gráfica:** 4.833 m<sup>2</sup>  
**Participación del inmueble:** 100,00 %  
**Tipo:**



Miércoles , 22 de Junio de 2022

<b>Código Seguro De Verificación</b>	Yq+KZoLvevzRNANf273TwQ==	<b>Estado</b>	<b>Fecha y hora</b>
<b>Firmado Por</b>	Aurora Requena Santos	Firmado	01/06/2023 14:05:44
<b>Observaciones</b>		<b>Página</b>	6/13
<b>Url De Verificación</b>	<a href="https://valida.malaga.eu/verifirma/code/Yq+KZoLvevzRNANf273TwQ==">https://valida.malaga.eu/verifirma/code/Yq+KZoLvevzRNANf273TwQ==</a>		





**CONSULTA DESCRIPTIVA Y GRÁFICA DE DATOS CATASTRALES DE BIEN INMUEBLE**

Referencia catastral: 29900A032007930000PQ

**DATOS DESCRIPTIVOS DEL INMUEBLE**

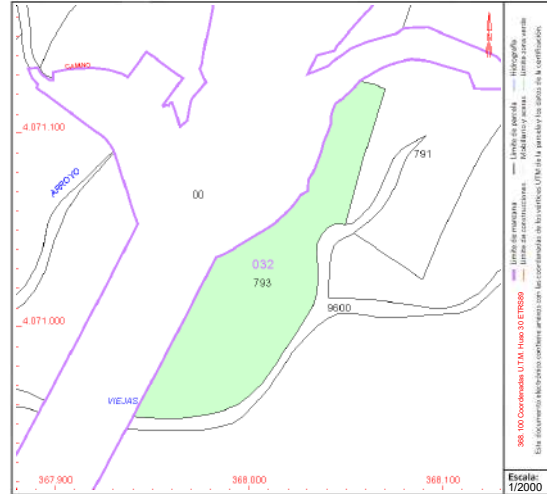
**Localización:**  
Polígono 32 Parcela 793  
LOS GARRIDO. MÁLAGA [MÁLAGA]

**Clase:** RÚSTICO  
**Uso principal:** Agrario  
**Superficie construida:**  
**Año construcción:**

Subparcela	Cultivo/aprovechamiento	Intensidad Productiva	Superficie m <sup>2</sup>
0	AM Almendro seco	03	5.188
0	O- Olivos seco	01	2.000

**PARCELA**

**Superficie gráfica:** 7.188 m<sup>2</sup>  
**Participación del inmueble:** 100,00 %  
**Tipo:**



Este documento no es una certificación catastral, pero sus datos pueden ser verificados a través del "Acceso a datos catastrales no protegidos de la SEC"

Miércoles, 22 de Junio de 2022



**CONSULTA DESCRIPTIVA Y GRÁFICA DE DATOS CATASTRALES DE BIEN INMUEBLE**

Referencia catastral: 29900A032007940000PP

**DATOS DESCRIPTIVOS DEL INMUEBLE**

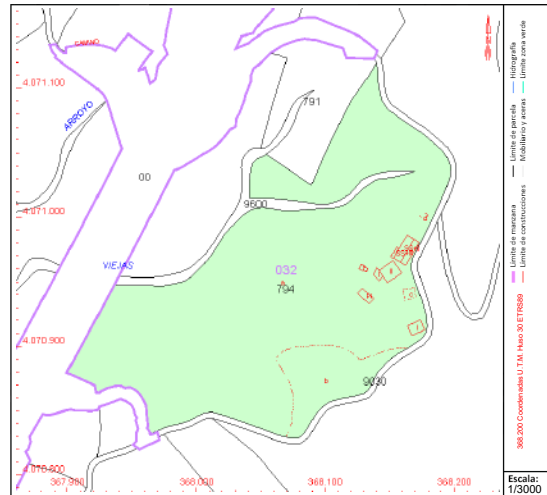
**Localización:**  
Polígono 32 Parcela 794  
LOS GARRIDO. MÁLAGA [MÁLAGA]

**Clase:** RÚSTICO  
**Uso principal:** Agrario  
**Superficie construida:** 1.273 m<sup>2</sup>  
**Año construcción:** 1945

Destino	Escalera / Planta / Puerta	Superficie m <sup>2</sup>
VIVIENDA	1/00/01	175
ALMACEN	1/SS/01	150
ALMACEN	1/00/02	306
ALMACEN	1/01/01	282
ALMACEN	1/00/03	35
ALMACEN	2/00/01	20
AGRARIO	2/00/02	90
DEPORTIVO	2/00/03	63
VIVIENDA	2/01/01	152

**PARCELA**

**Superficie gráfica:** 41.062 m<sup>2</sup>  
**Participación del inmueble:** 100,00 %  
**Tipo:** Parcela construida sin división horizontal




Este documento no es una certificación catastral, pero sus datos pueden ser verificados a través del "Acceso a datos catastrales no protegidos de la SEC"

Miércoles, 22 de Junio de 2022

<b>Código Seguro De Verificación</b>	Yq+KZoLVevzRNANf273TwQ==	<b>Estado</b>	<b>Fecha y hora</b>
<b>Firmado Por</b>	Aurora Requena Santos	Firmado	01/06/2023 14:05:44
<b>Observaciones</b>		<b>Página</b>	7/13
<b>Url De Verificación</b>	<a href="https://valida.malaga.eu/verifirma/code/Yq+KZoLVevzRNANf273TwQ==">https://valida.malaga.eu/verifirma/code/Yq+KZoLVevzRNANf273TwQ==</a>		





**GOBIERNO DE ESPAÑA** MINISTERIO DE HACIENDA Y FUNCIÓN PÚBLICA  
SECRETARÍA DE ESTADO DE HACIENDA  
DIRECCIÓN GENERAL DEL CATASTRO

**CONSULTA DESCRIPTIVA Y GRÁFICA DE DATOS CATASTRALES DE BIEN INMUEBLE**  
Referencia catastral: 29900A032008160000PA

**DATOS DESCRIPTIVOS DEL INMUEBLE**

**Localización:**  
Polígono 32 Parcela 816  
LOS GARRIDO. MALAGA (MÁLAGA)

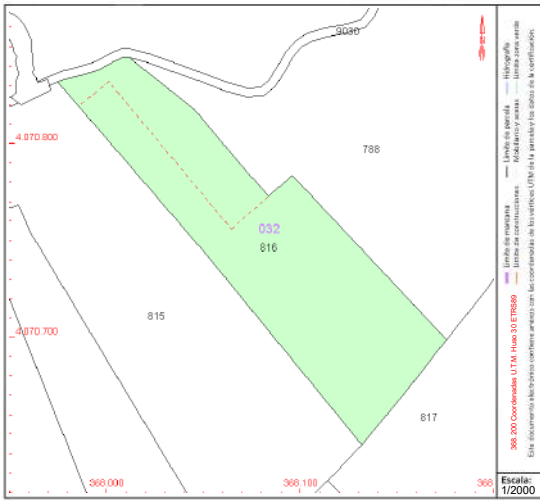
**Clase:** RÚSTICO  
**Uso principal:** Agrario  
**Superficie construida:**  
**Año construcción:**

**Cultivo**

Subparcela	Cultivo/aprovechamiento	Intensidad Productiva	Superficie m²
0	E- Pastos	01	7.448
0	O- Olivos secano	03	4.966

**PARCELA**

**Superficie gráfica:** 12.414 m2  
**Participación del inmueble:** 100,00 %  
**Tipo:**



Este documento no es una certificación catastral, pero sus datos pueden ser verificados a través del "Acceso a datos catastrales no protegidos de la SEC"

Miércoles , 22 de Junio de 2022

### BREVE DESCRIPCIÓN AMBIENTAL DE LA PARCELA

La mayor afección ambiental en la finca es que se encuentra atravesada de NE a SW por la autopista AP-46. La finca tiene una forma irregular y con una topografía abrupta en su parte de levante, siendo más suave en el resto de la finca e incluso totalmente llana en otras.

Dentro de la finca existen unas construcciones para uso de almacén, viviendas y alojamientos para ganado, así como una mina de agua de la cual se abastece la propia finca.

La parte de la finca con más pendiente está constituida por monte bajo, encinas, algarrobos, almendros y olivos diseminados (6Ha aproximadamente) Del resto en una parte existen aprovechamiento de pastos con olivos y almendros (3Ha aproximadas), en otra parte en la finca hay una plantación de olivos de la variedad verdial, los cuales se encuentran en buen estado agronómico y fitosanitario (3Ha aproximadas) y en la parte

<b>Código Seguro De Verificación</b>	Yq+KZoLVEvzRNANf273TwQ==	<b>Estado</b>	<b>Fecha y hora</b>
<b>Firmado Por</b>	Aurora Requena Santos	<b>Firmado</b>	01/06/2023 14:05:44
<b>Observaciones</b>		<b>Página</b>	8/13
<b>Url De Verificación</b>	<a href="https://valida.malaga.eu/verifirma/code/Yq+KZoLVEvzRNANf273TwQ==">https://valida.malaga.eu/verifirma/code/Yq+KZoLVEvzRNANf273TwQ==</a>		





con menos pendiente se ha realizado una plantación de olivos de la variedad rojiblanca junto a una plantación de olivos de 15 años de edad(1,5 Ha aproximadamente).

Histórico de plantaciones:

- Se realizó una plantación en una zona de la finca de Paulownia Elongata hace 12 años.
- La última plantación de olivos fue hace 4 años.
- Se realizó una reforestación en la zona de monte con vegetación forestal, unos 600 ejemplares hace 10 años.

La zona de estudio está formada por series climatófilas pertenecientes al piso termomediterráneo, concretamente se trata de una zona en la que predominan: Rhamno oleoidis-Querceto rotundifoliae sigmetum. Serie termomediterránea bética y algarviense seco-subhúmeda basófila de la encina (Quercus rotundifolia).

Concretamente encontramos las siguientes especies:

- Especies de arbolado: Quercus ilex subsp. Ballota.
- Comunidades: Lavandulo stoechadis-Genistetum equisetiformis.
- Matorral disp. arbolado: quercineas. Disperso: Matorral denso de altura no superior a 0'6 metros, con arbolado aclarado o sin él. Ej.: jarales en estadios recientes o matorrales pulviniformes y Matorral degradado con encinas dispersas.



Imagen 3. Fotografía de los cultivos de olivos de la finca, y series climatófilas al fondo.

<b>Código Seguro De Verificación</b>	Yq+KZoLvevzRNANf273TwQ==	<b>Estado</b>	<b>Fecha y hora</b>	
<b>Firmado Por</b>	Aurora Requena Santos	Firmado	01/06/2023 14:05:44	
<b>Observaciones</b>		<b>Página</b>	9/13	
<b>Url De Verificación</b>	<a href="https://valida.malaga.eu/verifirma/code/Yq+KZoLvevzRNANf273TwQ==">https://valida.malaga.eu/verifirma/code/Yq+KZoLvevzRNANf273TwQ==</a>			

## BREVE DESCRIPCIÓN DE USOS DE LA PARCELA

La mayoría de las edificaciones existente, previstas para la actividad “casa rural, recinto para eventos y fiestas” se sitúan en la parcela catastral 794. El resto de la finca está destinada a la explotación de distintos tipos de cultivos, tanto de secano almendros y olivos y algarrobos, así como de regadío, existiendo una plantación de Paulownia Elongata, regada en su totalidad por un sistema de goteo.



Imagen 2. Fotografía de las plantaciones de Paulownia Elongata.



<b>Código Seguro De Verificación</b>	Yq+KZoLVEvzRNANf273TwQ==	<b>Estado</b>	<b>Fecha y hora</b>	
<b>Firmado Por</b>	Aurora Requena Santos	Firmado	01/06/2023 14:05:44	
<b>Observaciones</b>		<b>Página</b>	10/13	
<b>Url De Verificación</b>	<a href="https://valida.malaga.eu/verifirma/code/Yq+KZoLVEvzRNANf273TwQ==">https://valida.malaga.eu/verifirma/code/Yq+KZoLVEvzRNANf273TwQ==</a>			



Imagen 3. Fotografía de los cultivos de olivos de la finca, y series climatófilas al fondo.



Imagen 4. Fotografía de los cultivos de olivos de la finca, y series climatófilas al fondo.

<b>Código Seguro De Verificación</b>	Yq+KZoLVEvzRNANf273TwQ==	<b>Estado</b>	<b>Fecha y hora</b>	
<b>Firmado Por</b>	Aurora Requena Santos	Firmado	01/06/2023 14:05:44	
<b>Observaciones</b>		<b>Página</b>	11/13	
<b>Url De Verificación</b>	<a href="https://valida.malaga.eu/verifirma/code/Yq+KZoLVEvzRNANf273TwQ==">https://valida.malaga.eu/verifirma/code/Yq+KZoLVEvzRNANf273TwQ==</a>			

## PLAN DE REFORESTACIÓN

La totalidad de la finca que no está ocupada por edificaciones ni está dedicada a los cultivos, y la vegetación que habita son en su mayoría series climatófilas, tal y como se establece en el apartado de descripción ambiental de la finca. Actualmente en su mayoría se trata de matorral bastante bien desarrollado con poca densidad de arbolado, por lo que el plan de reforestación se centrará en fomentar el estrato arbóreo.

Para ello, se va a establecer un plan de reforestación en 10 años con las siguientes actuaciones concretas:

1. Creación de un semillero para germinación de plántones de encinas y algarrobos con las bellotas y algarrobos de las encinas y algarrobos de la propia finca. De esta manera tendremos encinas para reforestar año tras año de las mismas que ya tenemos adaptadas.
2. Búsqueda y protección de brotes y plántones de estrato arbóreo para protegerlos y fomentar el estrato arbóreo. Se organizarán actuaciones anuales de búsqueda de brotes o plántones naturales por la zona de monte de la finca para implantar proyectores a estos brotes y protegerlos de ganado o de fauna salvaje que puedan dañarlos.



Imagen 5. Protectores forestales.

Las especies a proteger en estas series climatófilas serán; encinas, acebuches y algarrobos.

3. Se establecerán anualmente plantaciones de 500 árboles entre encinas y algarrobos, de los semilleros propios y se actuará cada año en una zona de la finca. Estas plantaciones deberán de protegerse con los mismos protectores vistos en el punto número 2.

<b>Código Seguro De Verificación</b>	Yq+KZoLVEvzRNANf273TwQ==	<b>Estado</b>	<b>Fecha y hora</b>
<b>Firmado Por</b>	Aurora Requena Santos	Firmado	01/06/2023 14:05:44
<b>Observaciones</b>		<b>Página</b>	12/13
<b>Url De Verificación</b>	<a href="https://valida.malaga.eu/verifirma/code/Yq+KZoLVEvzRNANf273TwQ==">https://valida.malaga.eu/verifirma/code/Yq+KZoLVEvzRNANf273TwQ==</a>		



- Año 1. Recogida de bellotas y algarrobas, creación de semilleros.
- Año 2. Plantación de 500 plántones de encinas y algarrobas.
- Año 3. Plantación de 500 plántones de encinas y algarrobas.
- Año 4. Plantación de 500 plántones de encinas y algarrobas.
- Año 5. Plantación de 500 plántones de encinas y algarrobas.
- Año 6. Plantación de 500 plántones de encinas y algarrobas.
- Año 7. Plantación de 500 plántones de encinas y algarrobas.
- Año 8. Plantación de 500 plántones de encinas y algarrobas.
- Año 9. Plantación de 500 plántones de encinas y algarrobas.
- Año 10. Plantación de 500 plántones de encinas y algarrobas.

4. El mantenimiento de estas plantaciones ha de ser estricto con protectores y desbrozando de matorral para poder dar paso a un estrato arbóreo compatible. Dejar pasar a ganado es bueno una vez que el estrato arbóreo esté bien controlado y protegido para controlar el matorral.

53694987S  
ANTONIO  
CARLOS GARRIDO  
(R: B93228120)

Firmado digitalmente por  
53694987S ANTONIO  
CARLOS GARRIDO (R:  
B93228120)  
Fecha: 2022.07.15  
12:10:42 +02'00'

GUERRERO  
SERRANO  
PEDRO MIGUEL  
- 74859732E

Firmado digitalmente  
por GUERRERO  
SERRANO PEDRO  
MIGUEL - 74859732E  
Fecha: 2022.07.15  
12:11:13 +02'00'

Código Seguro De Verificación	Yq+KZoLvevzRNANf273TwQ==	Estado	Fecha y hora
Firmado Por	Aurora Requena Santos	Firmado	01/06/2023 14:05:44
Observaciones		Página	13/13
Url De Verificación	<a href="https://valida.malaga.eu/verifirma/code/Yq+KZoLvevzRNANf273TwQ==">https://valida.malaga.eu/verifirma/code/Yq+KZoLvevzRNANf273TwQ==</a>		

