

LEYENDA ELEMENTOS CULTURALES

a- ELEMENTOS DE INTERES ARQUEOLOGICO

Zona Oeste del sector :

1. Cerro Candado - Playa Fósil
2. Cerro Candado Ladera Sur - Interés Geológico (estratos)
3. Cerro Candado Relano Sur - Interés Geológico (estratos)
4. Promontorio Arroyo Almellones - Interés Geológico (relleno sedm.)
5. Sin nombre interés Geológico (relleno sedimentario)
6. Sin nombre interés Geológico (depósito continental)
7. Miel Ladera Candado - Cueva

Zona Este del sector :

19. Finca La Platera - Interés Geológico (sedimentos marinos)
21. Relleno sedimentario marino
22. Relleno sedimentario
23. Relleno sedimentario marino
24. Depósito sedimentario marino
26. Relleno sedimentario marino
53. Relleno sedimentario de cavidad
62. Playa Strombus destruida

b- ELEMENTOS DE INTERES PATRIMONIAL

Zona Este del sector :

Trazado Abastecimiento de agua a la finca "La Platera"

Fuente "La Platera"

c- YACIMIENTOS ARQUEOLÓGICOS

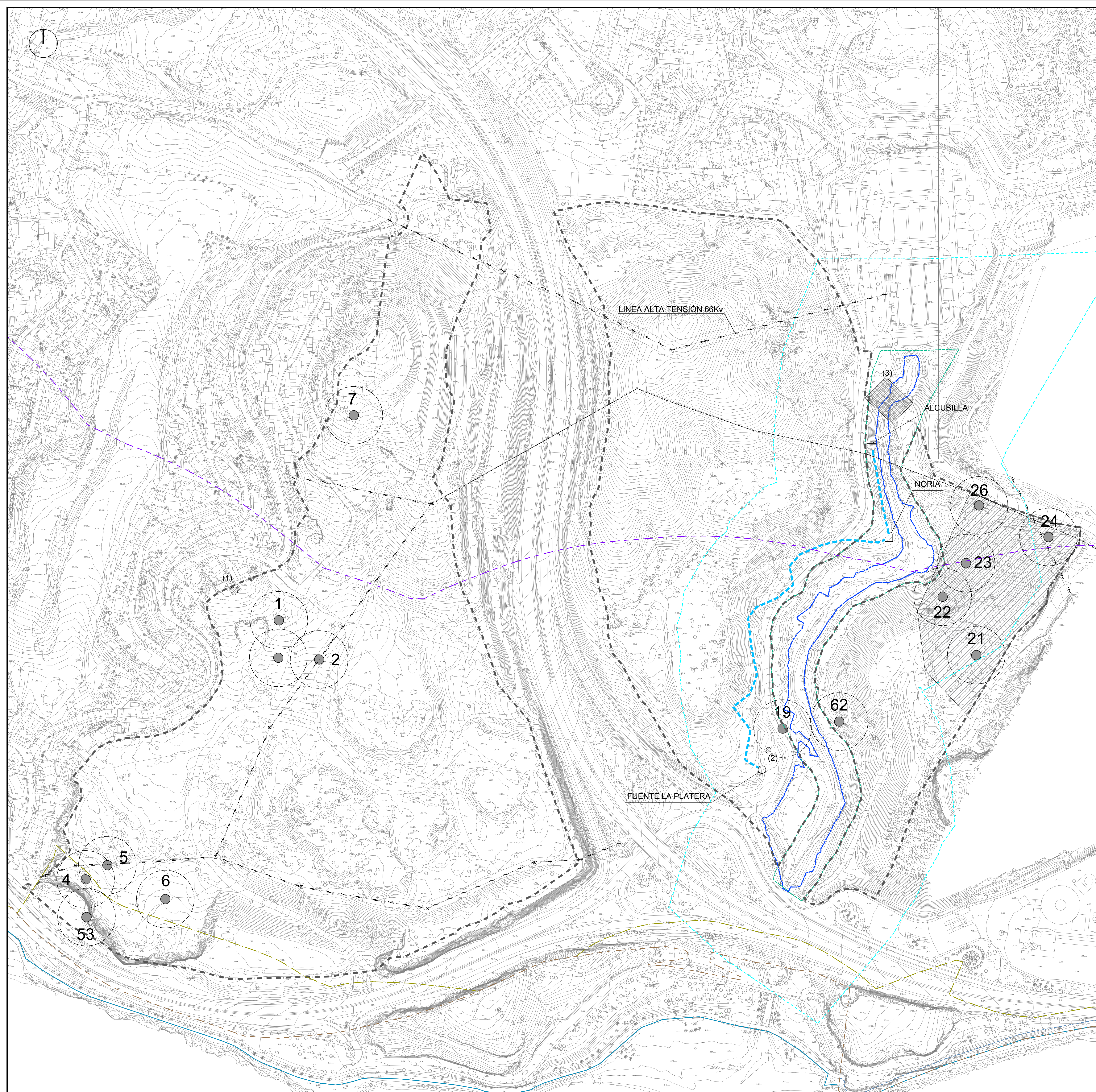
Yacimiento 091: Puente sobre el Arroyo el Judío

Yacimiento 003: Playas fósiles El Candado-La Araña

	LÍMITE SECTOR
	DOMINIO PÚBLICO HIDRÁULICO ARROYO JUDÍO
	SERVIDUMBRE ARROYO JUDÍO
	ZONA INUNDABLE ARROYO JUDÍO
	ZONA POLICÍA ARROYO JUDÍO
	RIBERA DEL MAR APROBADA POR O.M. DE 30-08-2023
	DESLINDE DE D.P.M.T. DES01/07/29/0019-DES10/01 APROBADO POR O.M. DE 30-08-2023
	SERVIDUMBRE DE PROTECCIÓN, APROBADA POR O.M. DE 30-08-2023
	ZONA DE INFLUENCIA DE COSTAS, 500 m.
	SERVIDUMBRE DE TRÁNSITO, 6m, APROBADA POR O.M. DE 30-08-2023
	PROPUESTA DE PROTECCIÓN DE PLAYAS FÓSILES

(1) BATERÍA DE LOS ALMELLONES
(2) ALCUBILLA
(3) PUENTE SOBRE EL ARROYO JUDÍO

REFORMA OCTUBRE 2023-2	
INNOVACIÓN DE PLAN PARCIAL DE ORDENACIÓN	
DENOMINACIÓN: PLAN PARCIAL DE ORDENACIÓN DEL SECTOR DE ACTUACIÓN PAM-LE.7 "LA PLATERA" DEL PLAN GENERAL DE ORDENACIÓN URBANA DE MÁLAGA	
EXFTE Nº 1.316-PL	PLANO: I.- PLANOS DE INFORMACIÓN, AFECCIONES Y PROTECCIONES
PLANO Nº 1,5	
ESCALA 1/1.500	ESTUDIO DE ARQUITECTURA URBANISMO ANGEL ASENUO Y ASOCIADOS, S.L.P
FECHA JULIO 2.023	ARQUITECTO DIRECTOR: ANGEL ASENUO DIAZ COLEGADO Nº: 67
SUSTITUIDO	PROMOTOR/ES :
REVISIÓN 02	SOCIEDAD FINANCIERA Y MINERA SUR, S.L.U. C/ALCAZAR Nº 21, 29011 MÁLAGA



LEYENDA ELEMENTOS CULTURALES

a- ELEMENTOS DE INTERES ARQUEOLOGICO

Zona Oeste del sector :

1. Cerro Candado - Playa Fósil
2. Cerro Candado Ladera Sur - Interés Geológico (estratos)
3. Cerro Candado Relleño Sur - Interés Geológico (estratos)
4. Promontorio Arroyo Almellones - Interés Geológico (relleno sedim.)
5. Sin nombre interés Geológico (relleno sedimentario)
6. Sin nombre interés Geológico (depósito continental)
7. Mital Ladera Candado - Cueva

Zona Este del sector :

19. Finca La Platera - Interés Geológico (sedimentos marinos)
21. Relleno sedimentario marino
22. Relleno sedimentario
23. Relleno sedimentario marino
24. Depósito sedimentario marino
26. Relleno sedimentario marino
53. Relleno sedimentario de cavidad
62. Playa Strombus destruida

b- ELEMENTOS DE INTERES PATRIMONIAL

Zona Este del sector :

- Trazado Abastecimiento de agua a la finca "La Platera"
- Fuente "La Platera"

c- YACIMIENTOS ARQUEOLÓGICOS

- Yacimiento 091: Puente sobre el Arroyo el Judío
- Yacimiento 003: Playas fósiles El Candado-La Araña

	LÍMITE SECTOR
	DOMINIO PÚBLICO HIDRÁULICO ARROYO JUDÍO
	SERVIDUMBRE ARROYO JUDÍO
	ZONA INUNDABLE ARROYO JUDÍO
	ZONA POLICÍA ARROYO JUDÍO
	RIBERA DEL MAR APROBADA POR O.M. DE 30-08-2023
	DESLINDE DE D.P.M.T. DES01/07/29/0019-DES10/01 APROBADO POR O.M. DE 30-08-2023
	SERVIDUMBRE DE PROTECCIÓN, APROBADA POR O.M. DE 30-08-2023
	ZONA DE INFLUENCIA DE COSTAS, 500 m.
	SERVIDUMBRE DE TRÁNSITO, 6m, APROBADA POR O.M. DE 30-08-2023
	PROPUESTA DE PROTECCIÓN DE PLAYAS FÓSILES

- (1) BATERÍA DE LOS ALMELLONES
- (2) ALCUBILLA
- (3) PUENTE SOBRE EL ARROYO JUDÍO

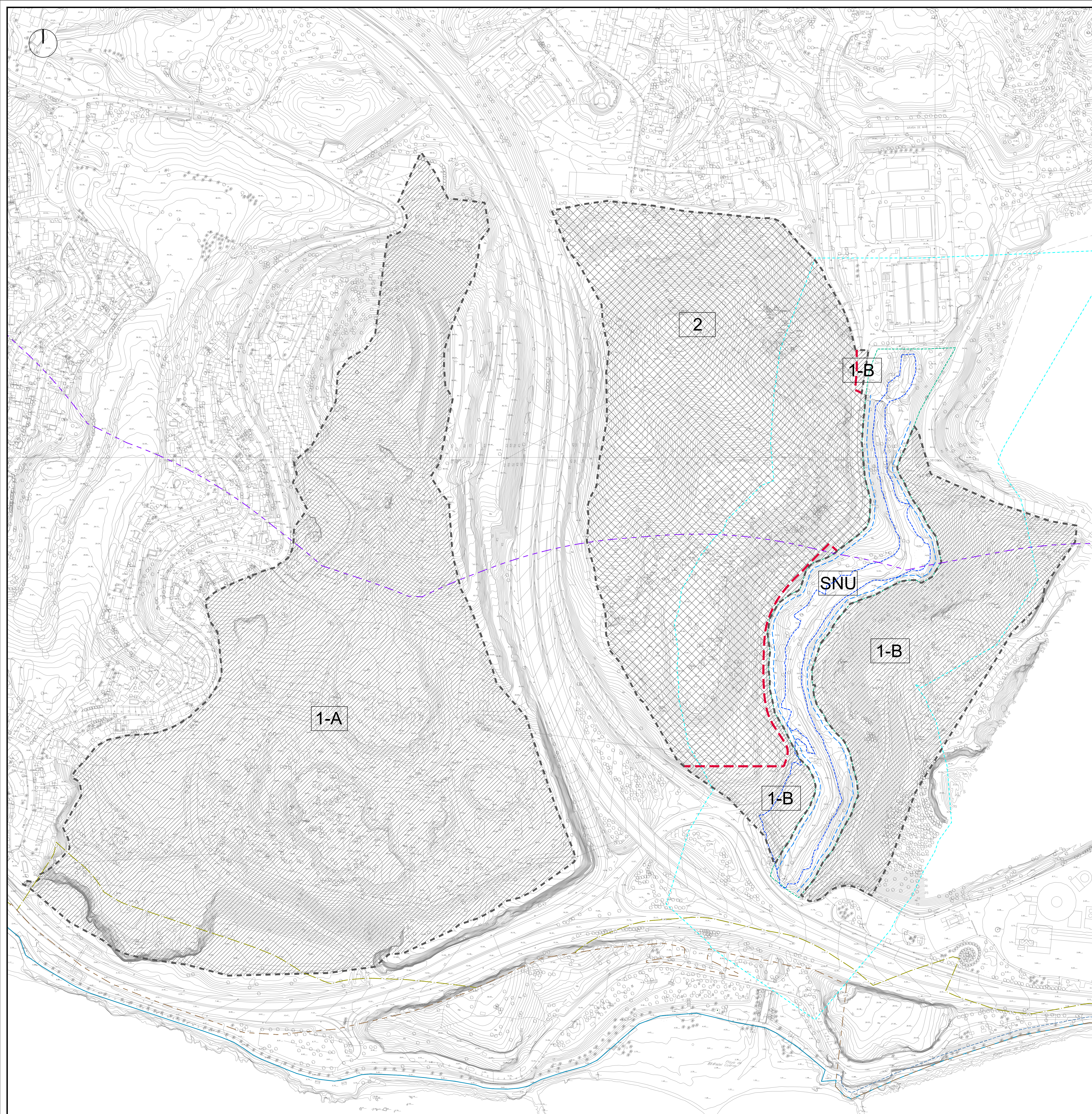
REFORMA OCTUBRE 2023-2

INNOVACIÓN DE PLAN PARCIAL DE ORDENACIÓN

DE DENOMINACIÓN:

PLAN PARCIAL DE ORDENACIÓN DEL SECTOR DE ACTUACIÓN PAM-LE.7 "LA PLATERA" DEL PLAN GENERAL DE ORDENACIÓN URBANA DE MÁLAGA

EXFTE Nº 1.316-PL	PLANO: I.- PLANOS DE INFORMACIÓN, AFECCIONES Y PROTECCIONES
PLANO Nº 1,5	
ESCALA 1/1.500	ESTUDIO DE ARQUITECTURA URBANISMO ANGEL ASENUO Y ASOCIADOS, S.L.P
FECHA JULIO 2.023	ARQUITECTO DIRECTOR: ANGEL ASENUO DIAZ COLEGADO Nº: 67
SUSTITUIDO	PROMOTOR/ES :
REVISIÓN 02	SOCIEDAD FINANCIERA Y MINERA SUR, S.L.U. C/ALCAZAR Nº 21, 29011 MÁLAGA



CUADRO DE PROPIEDADES APORTADAS

PARCELA	PROPIETARIO	SUPERFICIE	%
1-A	SOCIEDAD FINANCIERA Y MINERA SUR, S.L.U.	210.520,28 m ²	52,40%
1-B	SOCIEDAD FINANCIERA Y MINERA SUR, S.L.U.	61.781,70 m ²	15,38%
2	AYUNTAMIENTO DE MÁLAGA	129.430,00 m ²	32,22%
TOTAL SECTOR SUP-LE.10 "LA PLATERA"		401.731,98 m²	100%
SNU*	DOMINIO PÚBLICO HIDRÁULICO Y ZONA DE SERVIDUMBRE ARROYO JUDÍO	30.801,57 m ²	

(*) SNU: Suelo No Urbanizable Protegido no afectados por el parcelario de la ordenación

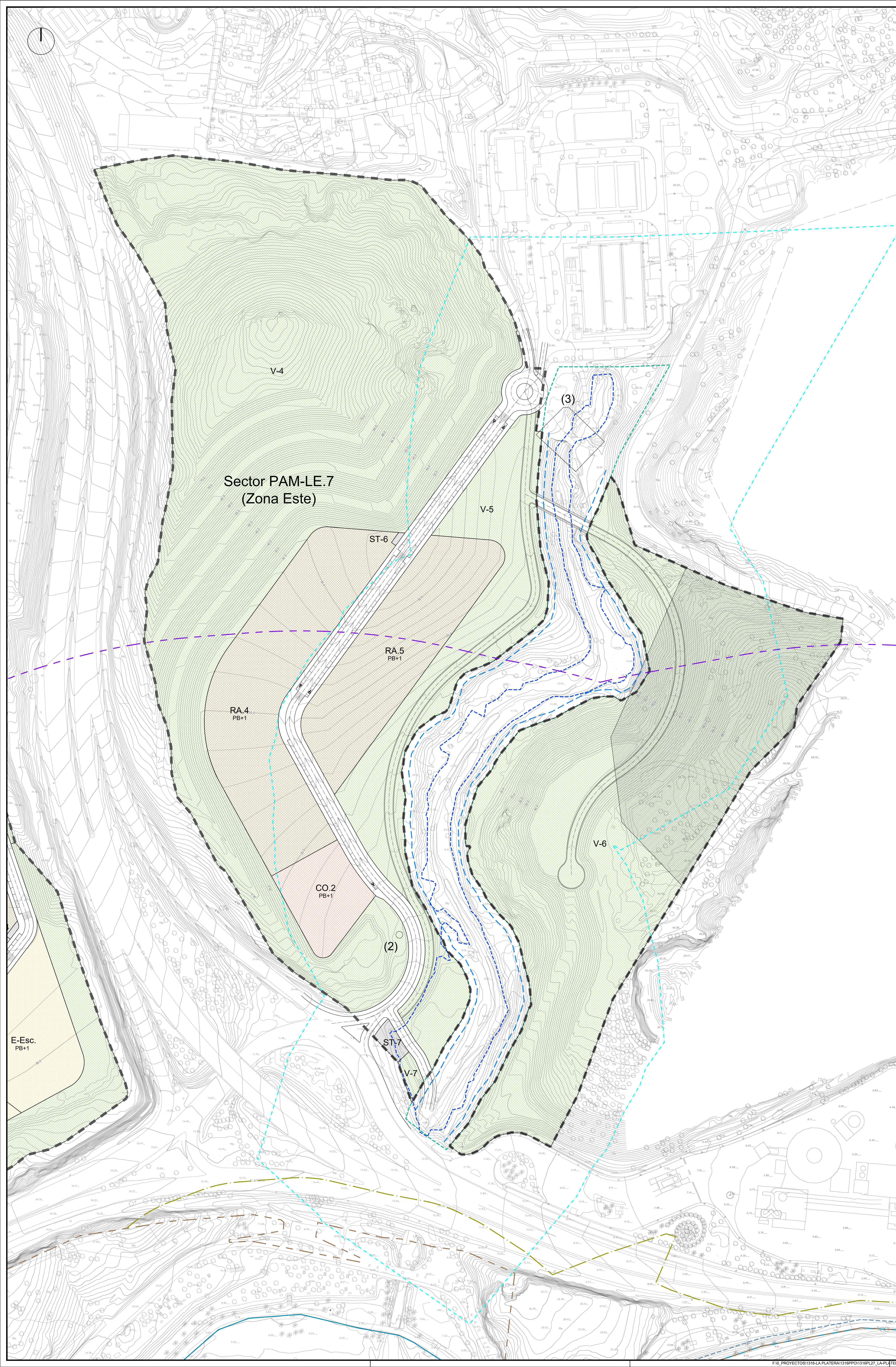
- SUELO NO URBANIZABLE PROTEGIDO
- FINANCIERA Y MINERA S.A.
- EXCM. AYUNTAMIENTO DE MÁLAGA
- LÍMITE ENTRE PROPIEDADES
- LÍMITE SECTOR
- DOMINIO PÚBLICO HIDRÁULICO ARROYO JUDÍO
- ZONA DE SERVIDUMBRE ARROYO JUDÍO
- ZONA INUNDABLE ARROYO JUDÍO
- ZONA DE POLICÍA ARROYO JUDÍO
- RIBERA DEL MAR APROBADA POR O.M. DE 30-08-2023
- DESLINDE DE D.P.M.T. DES010729/0019-DES1001 APROBADO POR O.M. DE 30-08-2023
- SERVIDUMBRE DE PROTECCIÓN, APROBADA POR O.M. DE 30-08-2023
- ZONA DE INFLUENCIA DE COSTAS, 500 m.
- SERVIDUMBRE DE TRÁNSITO, 6m, APROBADA POR O.M. DE 30-08-2023

REFORMA OCTUBRE 2023-2

INNOVACIÓN DE PLAN PARCIAL DE ORDENACIÓN

DENOMINACIÓN:
 PLAN PARCIAL DE ORDENACIÓN DEL SECTOR DE ACTUACIÓN PAM-LE.7 "LA PLATERA" DEL PLAN GENERAL DE ORDENACIÓN URBANA DE MÁLAGA

EXPTE Nº 1.316-PL	PLANO: I.- PLANOS DE INFORMACIÓN, PROPIEDADES APORTADAS.
PLANO Nº I.6	
ESCALA 1/1.500	ESTUDIO DE ARQUITECTURA URBANISMO ANGEL ASEÑO Y ASOCIADOS, S.L.P
FECHA JULIO 2.023	ARQUITECTO DIRECTOR: ANGEL ASEÑO DIAZ COLEGADO Nº: 67
SUSTITUIDO	PROMOTOR/ES:
REVISIÓN 02	SOCIEDAD FINANCIERA Y MINERA SUR, S.L.U.



**Sector PAM-LE.7
(Zona Este)**

PAM-LE.7 "LA PLATERA" - ZONIFICACIÓN Y PARCELARIO						
PARCELA	USO	SUPERFICIE	Índice Edificabilidad	Techo Edificable	Nº V.DAS	
RU-1	UNIFAMILIAR AISLADA	4.267,08 m ²	0,394 m ² /m ²	1.680,00 m ²	14	
RU-2	UNIFAMILIAR AISLADA	5.210,95 m ²	0,345 m ² /m ²	1.800,00 m ²	15	
Total UNIFAMILIAR AISLADA OESTE		9.478,03 m²		3.480,00 m²	30	
RA-1	UNIFAMILIAR ADOSADA	20.031,09 m ²	0,491 m ² /m ²	9.831,40 m ²	83	
RA-2	UNIFAMILIAR ADOSADA	16.466,92 m ²	0,447 m ² /m ²	7.366,15 m ²	62	
RA-3	UNIFAMILIAR ADOSADA	18.504,92 m ²	0,447 m ² /m ²	8.277,80 m ²	70	
Total UNIFAMILIAR ADOSADA OESTE		55.002,93 m²		25.475,35 m²	215	
TOTAL RESIDENCIAL ZONA OESTE		64.480,96 m²		28.955,35 m²	245	
RA-4	UNIFAMILIAR ADOSADA	15.216,79 m ²	0,734 m ² /m ²	11.160,33 m ²	94	
RA-5	UNIFAMILIAR ADOSADA	10.797,95 m ²	0,734 m ² /m ²	7.923,10 m ²	67	
Total UNIFAMILIAR ADOSADA ESTE		26.014,75 m²		19.103,22 m²	161	
TOTAL RESIDENCIAL ZONA ESTE		26.014,75 m²		19.103,22 m²	161	
TOTAL RESIDENCIAL		90.517,81 m²		48.058,57 m²	406	
VP-1	ZONA LIBRE PRIVADA	2.939,77 m ²	0,037 m ² /m ²	108,73 m ²	---	
VP-2	ZONA LIBRE PRIVADA	5.171,09 m ²	0,037 m ² /m ²	191,27 m ²	---	
Total ÁREAS LIBRES PRIVADAS OESTE		8.110,86 m²		300,00 m²	---	
CO-1	COMERCIAL	1.041,00 m ²	0,700 m ² /m ²	728,70 m ²	---	
CO-2	COMERCIAL	3.539,62 m ²	1,000 m ² /m ²	3.539,62 m ²	---	
Total COMERCIAL		4.580,62 m²		4.268,32 m²	---	
Total Techo Edificable Sector SUP-LE.10		103.209,29 m²		52.626,89 m²	406	
E-Esc	EQUIP. ESCOLAR PÚBLICO	7.316,27 m ²	0,550 m ² /m ²	3.913,96 m ²	---	
E-Dep	EQUIP. DEPORTIVO PÚBLICO	4.246,74 m ²	0,047 m ² /m ²	200,00 m ²	---	
E-Soc	EQUIP. SOCIAL PÚBLICO	2.379,64 m ²	0,898 m ² /m ²	2.136,00 m ²	---	
Total EQUIPAMIENTO PÚBLICO		13.942,65 m²		6.249,96 m²	---	
V-1	ÁREAS LIBRES PÚBLICAS	46.314,10 m ²				
V-2	ÁREAS LIBRES PÚBLICAS	24.523,50 m ²				
V-3	ÁREAS LIBRES PÚBLICAS	21.842,89 m ²				
V-4	ÁREAS LIBRES PÚBLICAS	81.912,98 m ²				
V-5	ÁREAS LIBRES PÚBLICAS	16.953,22 m ²				
V-6	ÁREAS LIBRES PÚBLICAS	53.182,28 m ²				
V-7	ÁREAS LIBRES PÚBLICAS	357,81 m ²				
Total ÁREAS LIBRES		244.287,05 m²				
ST-1	SISTEMAS TÉCNICOS	47,88 m ²				
ST-2	SISTEMAS TÉCNICOS	36,01 m ²				
ST-3	SISTEMAS TÉCNICOS	47,86 m ²				
ST-4	SISTEMAS TÉCNICOS	49,23 m ²				
ST-5	SISTEMAS TÉCNICOS	560,69 m ²				
ST-6	SISTEMAS TÉCNICOS	39,72 m ²				
ST-7	SISTEMAS TÉCNICOS	371,09 m ²				
TOTAL SISTEMAS TÉCNICOS		1.352,48 m²				
VIALES		39.340,51 m²				
Total Sector SUP-LE.10 "La Platera"		401.731,98 m²	0,131 m²/m²	52.626,89 m²	406	

DOMINIO PÚBLICO HIDRÁULICO Y ZONA DE SERVIDUMBRE ARROYO JUDÍO

1) Parcelas no computables a efectos de reservas

	LÍMITE SECTOR
	DOMINIO PÚBLICO HIDRÁULICO ARROYO JUDÍO
	SERVIDUMBRE ARROYO JUDÍO
	ZONA INUNDABLE ARROYO JUDÍO
	ZONA POLICÍA ARROYO JUDÍO
	RIBERA DEL MAR APROBADA POR O.M. DE 30-08-2023
	DES.LINDE DE D.P.M.T. DES01/07/29/0019-DES10/01 APROBADO POR O.M. DE 30-08-2023
	SERVIDUMBRE DE PROTECCIÓN, APROBADA POR O.M. DE 30-08-2023
	ZONA DE INFLUENCIA DE COSTAS, 500 m.
	SERVIDUMBRE DE TRÁNSITO, 6m. APROBADA POR O.M. DE 30-08-2023
	PROPUESTA DE PROTECCIÓN DE PLAYAS FÓSILES

(1) BATERÍA DE LOS ALMELLONES
(2) ALCUBILLA
(3) PUENTE SOBRE EL ARROYO JUDÍO

REFORMA OCTUBRE 2023-2

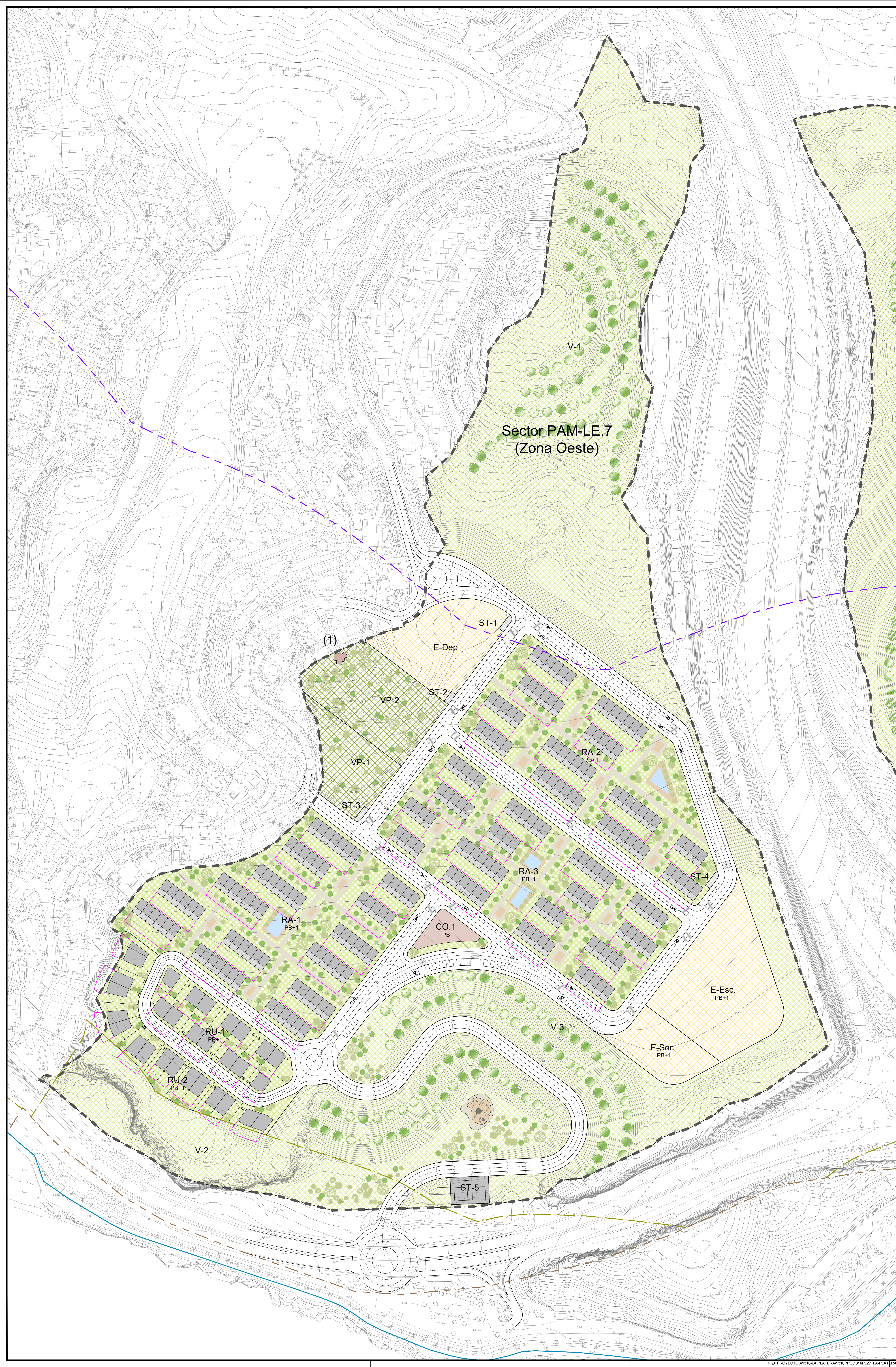
INNOVACIÓN DE PLAN PARCIAL DE ORDENACIÓN

DENOMINACIÓN:
PLAN PARCIAL DE ORDENACIÓN DEL SECTOR DE ACTUACIÓN PAM-LE.7 "LA PLATERA" DEL PLAN GENERAL DE ORDENACIÓN URBANA DE MÁLAGA

EXPRTE Nº: 1.316-PL
PLANO Nº: P.1.1.B
ESCALA: 1/1.000
FECHA: JULIO 2.023
SUSTITUIDO:
REVISIÓN: 02

PLANO: P.- PLANOS DE PROYECTO, PLANOS DE ORDENACIÓN Y RED VIARIA, ZONIFICACIÓN Y PARCELARIO, ZONA ESTE
ESTUDIO DE ARQUITECTURA Y URBANISMO ANGEL ASEÑO Y ASOCIADOS, S.L.P.
ARQUITECTO DIRECTOR: ANGEL ASEÑO DIAZ COLEGADO Nº. 67

PROMOTOR/ES: SOCIEDAD FINANCIERA Y MINERA SUR, S.L.U.



**Sector PAM-LE.7
(Zona Oeste)**

- LIMITE SECTOR
- DOMINIO PÚBLICO HIDRÁULICO ARROYO JUDÍO
- SERVIDUMBRE ARROYO JUDÍO
- ZONA INUNDABLE ARROYO JUDÍO
- ZONA POLICÍA ARROYO JUDÍO
- RIBERA DEL MAR, APROBADA POR O.M. DE 30-08-2023
- DESLINDE DE D.P.M.T. DES01/07/29/0019-DES10/01 APROBADO POR O.M. DE 30-08-2023
- SERVIDUMBRE DE PROTECCIÓN, APROBADA POR O.M. DE 30-08-2023
- ZONA DE INFLUENCIA DE COSTAS, 500 m.
- SERVIDUMBRE DE TRÁNSITO, 6m, APROBADA POR O.M. DE 30-08-2023
- PROPUESTA DE PROTECCIÓN DE PLAYAS FÓSILES (1) BATERÍA DE LOS ALMELLONES
- COMPROBACIÓN Artº 12.2.5 PGOU (Arco solar)

Nota: La presente Ordenación de Volúmenes tiene carácter indicativo.

REFORMA OCTUBRE 2023-2

INNOVACIÓN DE PLAN PARCIAL DE ORDENACIÓN

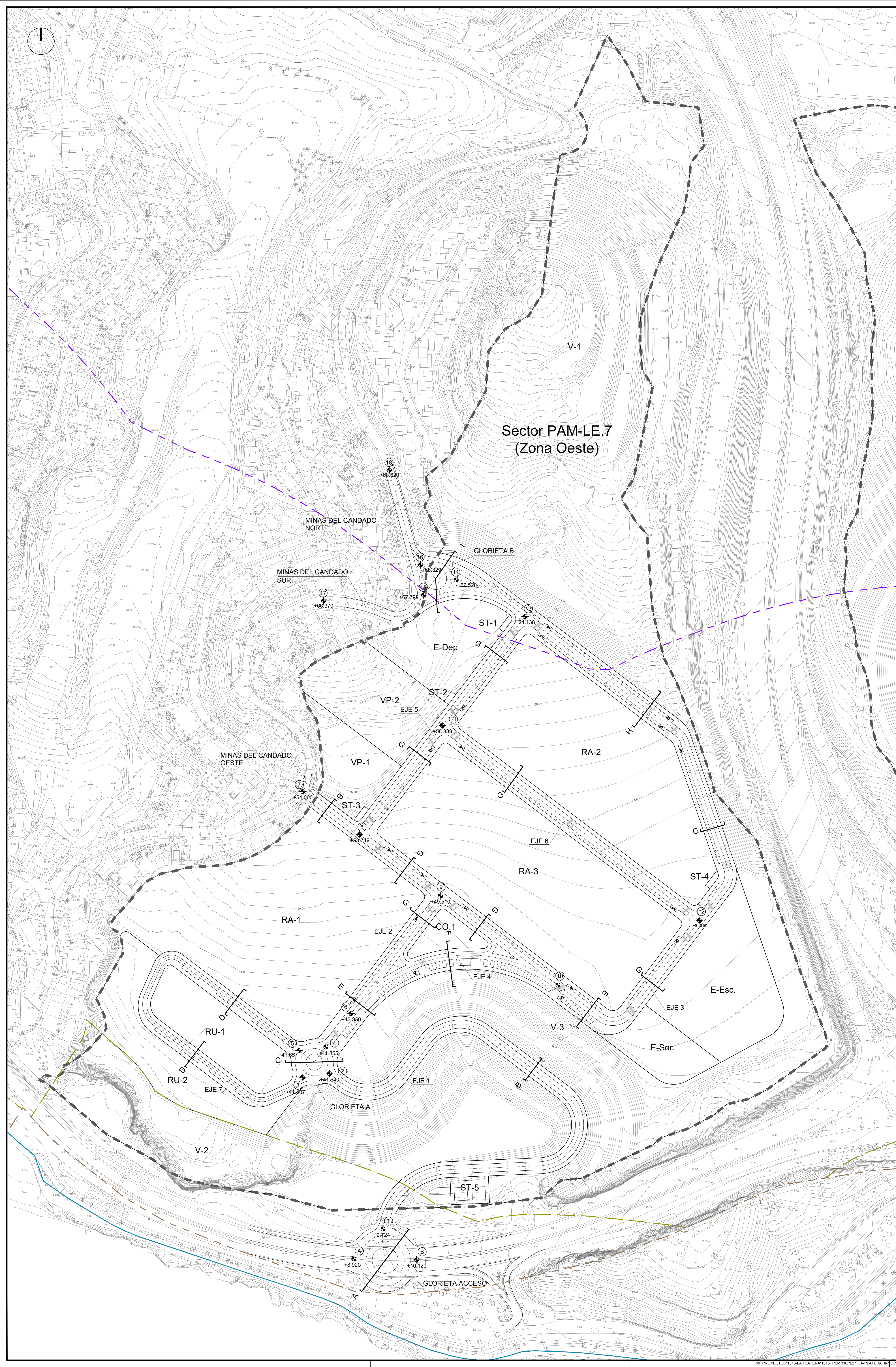
DENOMINACIÓN:
PLAN PARCIAL DE ORDENACIÓN DEL SECTOR DE ACTUACIÓN PAM-LE.7 "LA PLATERA" DEL PLAN GENERAL DE ORDENACIÓN URBANA DE MÁLAGA

EXPMTE Nº	P.- PLANOS DE PROYECTO.
1.316-PL	PLANOS DE ORDENACIÓN Y RED VIARIA.
PLANO Nº	ORDENACIÓN DE VOLÚMENES. ZONA OESTE
P.1.2	

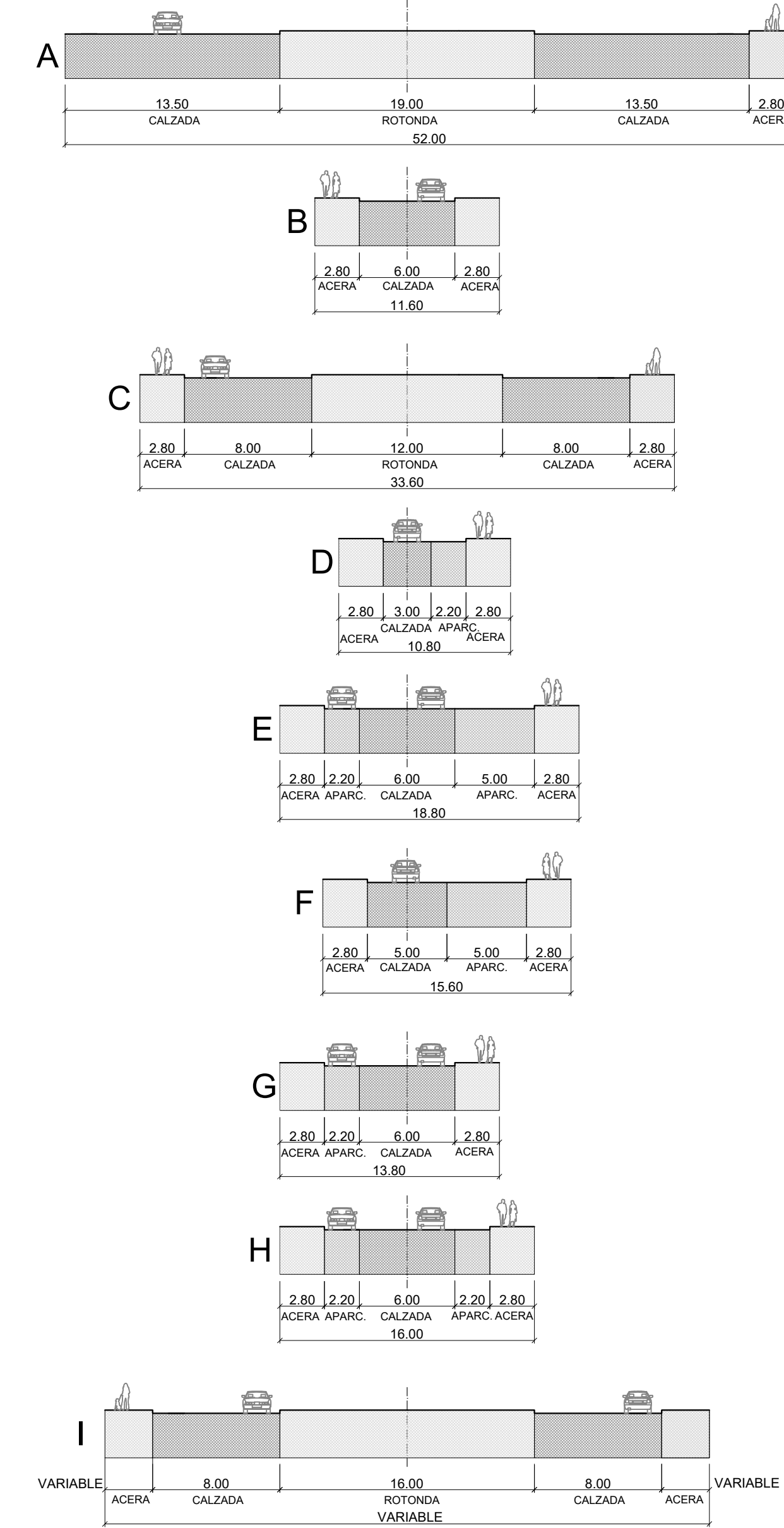
ESCALA	ESTUDIO DE ARQUITECTURA Y URBANISMO
1/1.000	ANGEL ASEÑO Y ASOCIADOS, S.L.P

FECHA	ARCHITECTO DIRECTOR: ANGEL ASEÑO DIAZ
JULIO 2.023	COLEGADO Nº: 87

SUSTITUIDO	PROMOTOR/ES :
REVISIÓN	SOCIEDAD FINANCIERA Y MINERA SUR, S.L.U.
02	



SECCIONES TIPO (1:300)



Sector PAM-LE.7
(Zona Oeste)

- NOTA: 311 PLAZAS DE APARCAMIENTO,
19 RESERVADAS A PERSONAS CON MOVILIDAD REDUCIDA.
- PLAZAS DE APARCAMIENTO
 - LÍMITE SECTOR
 - DOMINIO PÚBLICO HIDRÁULICO ARROYO JUDDÍO
 - SERVIDUMBRE ARROYO JUDDÍO
 - ZONA INUNDABLE ARROYO JUDDÍO
 - ZONA POLICÍA ARROYO JUDDÍO
 - RIBERA DEL MAR APROBADA POR O.M. DE 30-08-2023
 - DESLINDE DE D.P.M.T. DES01/07/29/0019-DES1001 APROBADO POR O.M. DE 30-08-2023
 - SERVIDUMBRE DE PROTECCIÓN, APROBADA POR O.M. DE 30-08-2023
 - ZONA DE INFLUENCIA DE COSTAS, 500 m.
 - SERVIDUMBRE DE TRÁNSITO, 6m. APROBADA POR O.M. DE 30-08-2023

REFORMA OCTUBRE 2023-2

INNOVACIÓN DE PLAN PARCIAL DE ORDENACIÓN

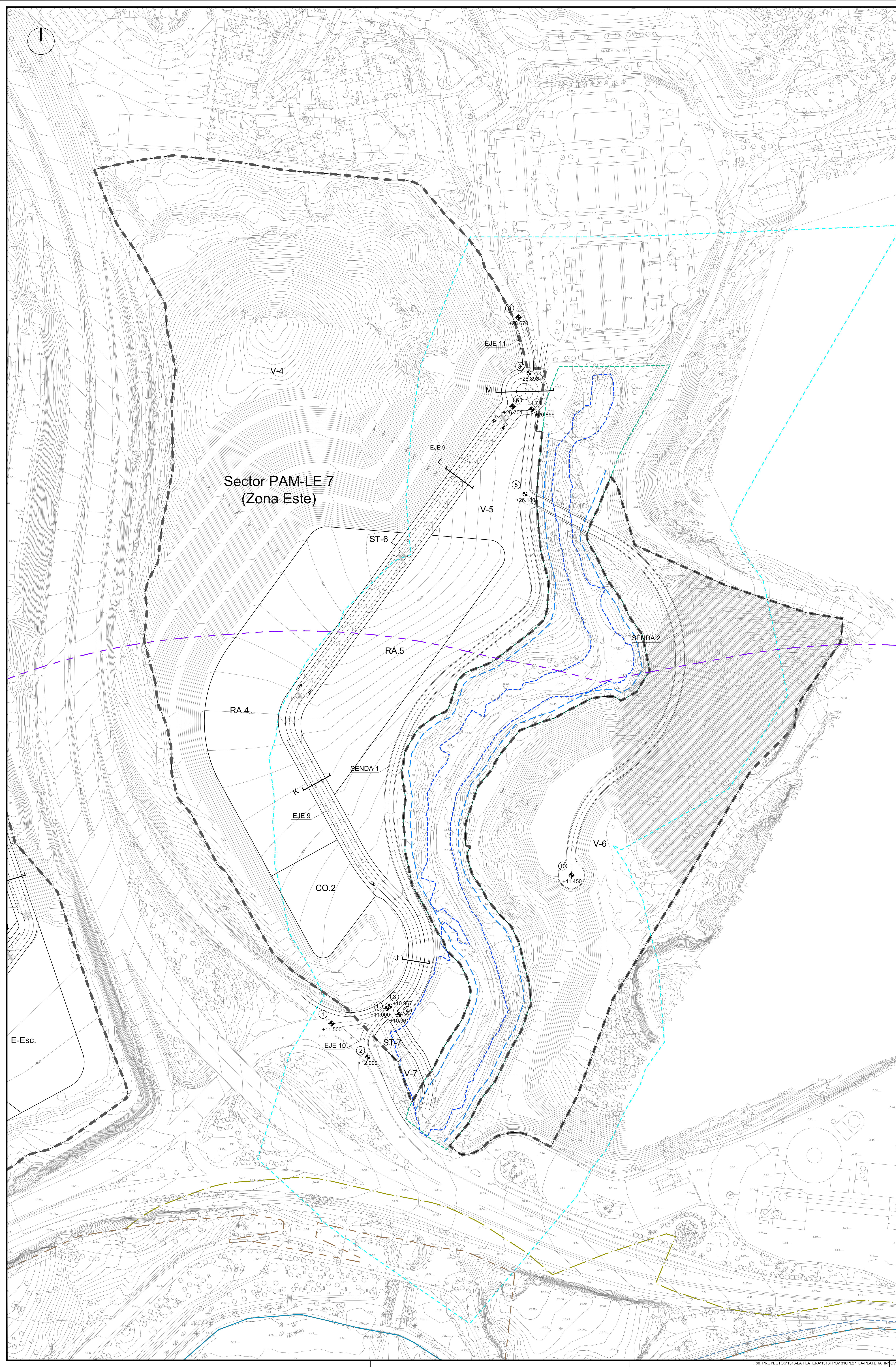
DENOMINACIÓN:
PLAN PARCIAL DE ORDENACIÓN DEL SECTOR DE ACTUACIÓN PAM-LE.7 "LA PLATERA" DEL PLAN GENERAL DE ORDENACIÓN URBANA DE MÁLAGA

EXEMPLE N.º: 1.316-PL PLANO: P.- PLANOS DE PROYECTO, PLANOS DE ORDENACIÓN Y RED VIARIA, ALINEACIONES Y RASANTES. ZONA OESTE

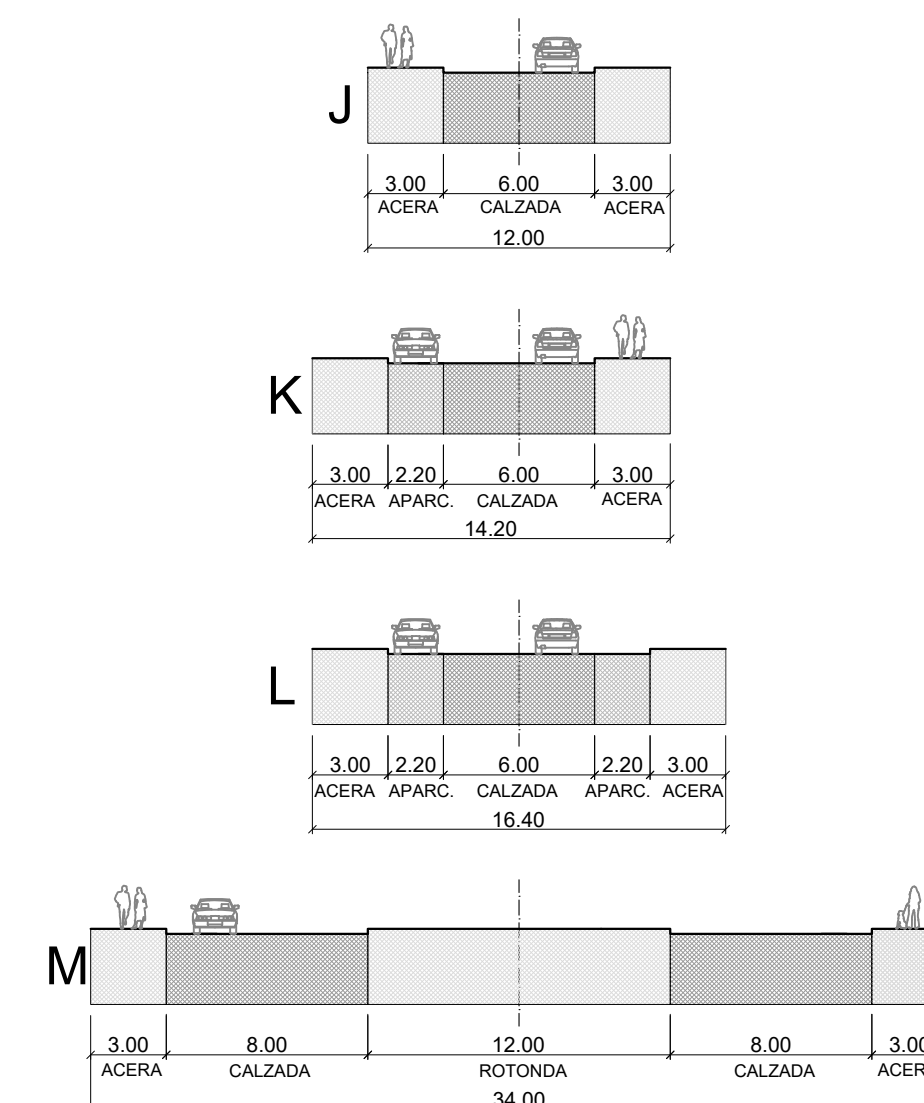
ESCALA: 1/1.000 ESTUDIO DE ARQUITECTURA Y URBANISMO ANGEL ASENJO Y ASOCIADOS, S.L.P. 1/300

FECHA: JULIO 2023 ARCHITECTO DIRECTOR: ANGEL ASENJO DIAZ COLEGADO N.º 87

REVISIÓN: 02 PROMOTOR/ES: SOCIEDAD FINANCIERA Y MINERA SUR, S.L.U.



SECCIONES TIPO (1:300)



Sector PAM-LE.7
(Zona Este)

NOTA: 117 PLAZAS DE APARCAMIENTO.
5 RESERVADAS PARA PERSONAS CON MOVILIDAD REDUCIDA.

- PLAZAS DE APARCAMIENTO
- LÍMITE SECTOR
- DOMINIO PÚBLICO HIDRÁULICO ARROYO JUDDÍO
- SERVIDUMBRE ARROYO JUDDÍO
- ZONA INUNDABLE ARROYO JUDDÍO
- ZONA POLICÍA ARROYO JUDDÍO
- RIBERA DEL MAR APROBADA POR O.M. DE 30-08-2023
- DESLINDE DE D.P.M.T. DES01/07/29/0019-DES100/1 APROBADO POR O.M. DE 30-08-2023
- SERVIDUMBRE DE PROTECCIÓN APROBADA POR O.M. DE 30-08-2023
- ZONA DE INFLUENCIA DE COSTAS, 500 m.
- SERVIDUMBRE DE TRÁNSITO, 6m APROBADA POR O.M. DE 30-08-2023

REFORMA OCTUBRE 2023-2

INNOVACIÓN DE PLAN PARCIAL DE ORDENACIÓN

DENOMINACIÓN:
PLAN PARCIAL DE ORDENACIÓN DEL SECTOR DE ACTUACIÓN PAM-LE.7 "LA PLATERA" DEL PLAN GENERAL DE ORDENACIÓN URBANA DE MÁLAGA

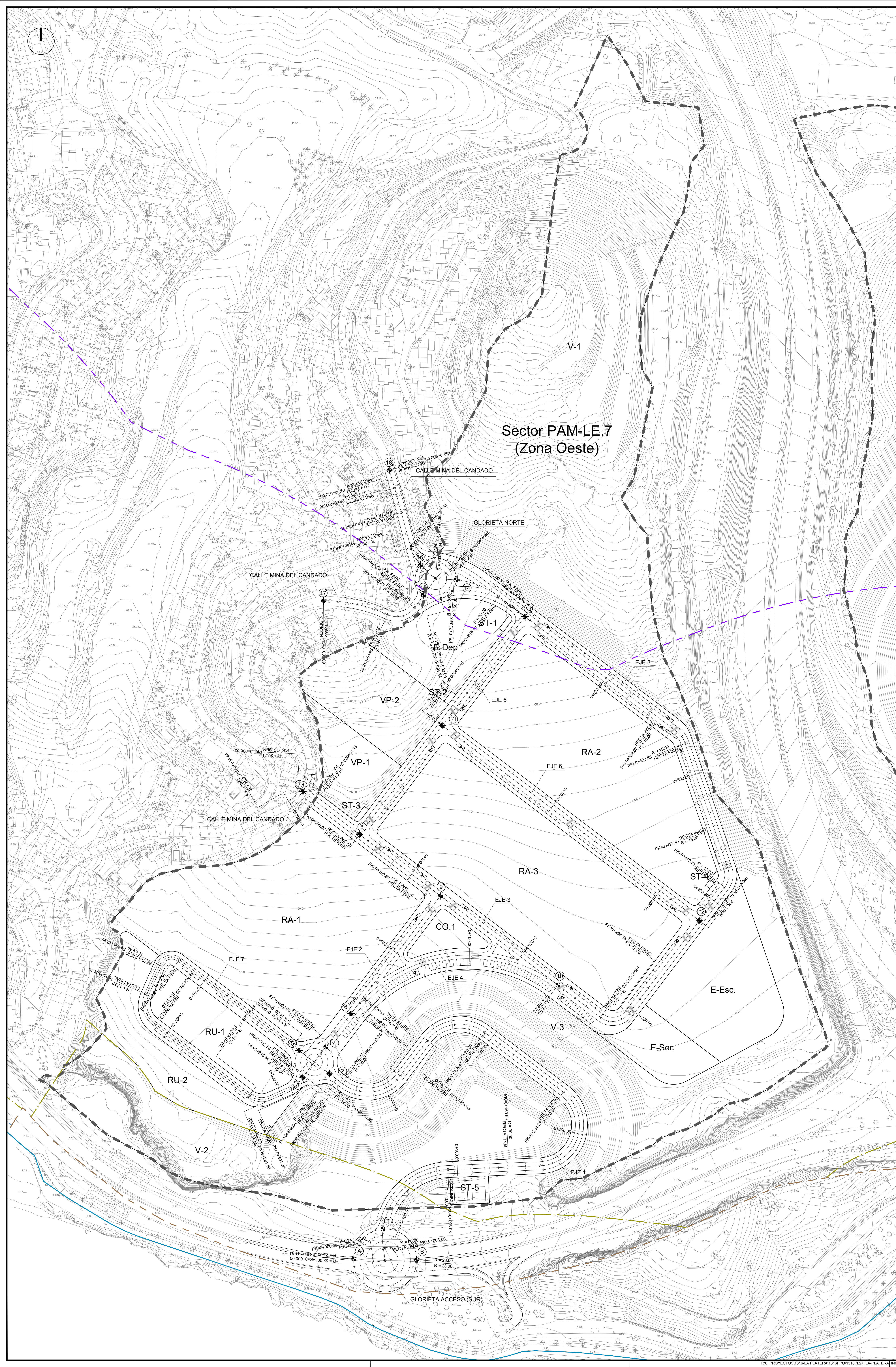
EXPISTE N°: 1.316-PL PLANO: P.- PLANOS DE PROYECTO, PLANOS DE ORDENACIÓN Y RED VIARIA, ALINEACIONES Y RASANTES, ZONA ESTE

ESCALA: 1/1.000 ESTUDIO DE ARQUITECTURA Y URBANISMO ANGELO ASENJO Y ASOCIADOS, S.L.P

FECHA: JULIO 2023 ARCHITECTO DIRECTOR: ANGELO ASENJO DIAZ COLEGADO N°: 87

SUSTITUIDO: PROMOTOR/ES:

REVISIÓN: 02 SOCIEDAD FINANCIERA Y MINERA SUR, S.L.U.



Sector PAM-LE.7
(Zona Oeste)

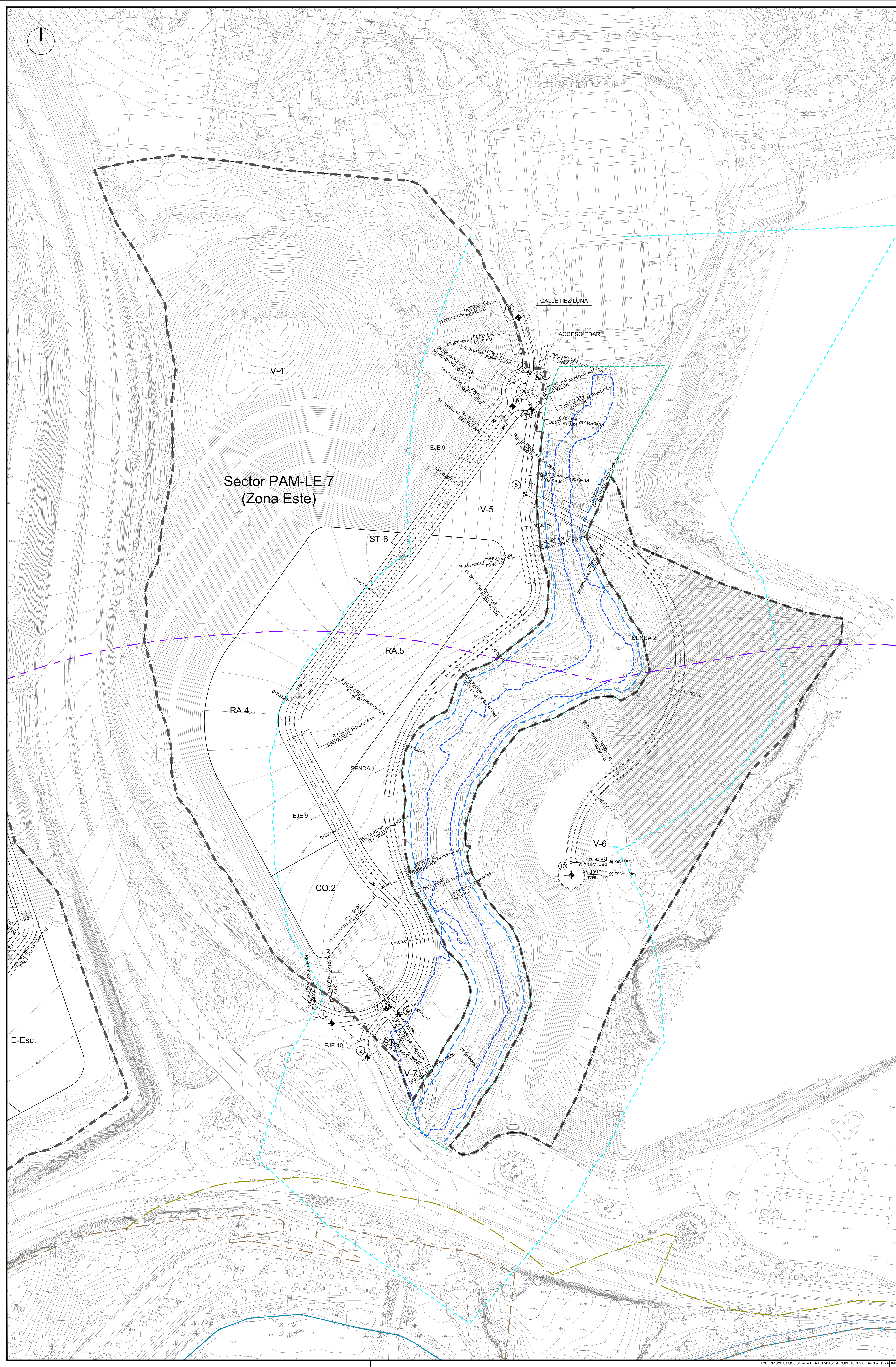
- LÍMITE SECTOR
- DOMINIO PÚBLICO HIDRÁULICO ARROYO JUDDÍO
- SERVIDUMBRE ARROYO JUDDÍO
- ZONA INUNDABLE ARROYO JUDDÍO
- ZONA POLICÍA ARROYO JUDDÍO
- RIBERA DEL MAR APROBADA POR O.M. DE 30-08-2023
- DESLINDE DE D.P.M.T. DES01/07/29/0019-DES1001 APROBADO POR O.M. DE 30-08-2023
- SERVIDUMBRE DE PROTECCIÓN, APROBADA POR O.M. DE 30-08-2023
- ZONA DE INFLUENCIA DE COSTAS, 500 m.
- SERVIDUMBRE DE TRÁNSITO, 6m. APROBADA POR O.M. DE 30-08-2023

REFORMA OCTUBRE 2023-2

INNOVACIÓN DE PLAN PARCIAL DE ORDENACIÓN

DENOMINACIÓN:
PLAN PARCIAL DE ORDENACIÓN DEL SECTOR DE ACTUACIÓN PAM-LE.7 "LA PLATERA" DEL PLAN GENERAL DE ORDENACIÓN URBANA DE MÁLAGA

EXPRTE N°	PLANO:	P.- PLANOS DE PROYECTO, PLANOS DE ORDENACIÓN Y RED VIARIA, REPLANTEO, ZONA OESTE
1/1.000	P.1.4.A	
ESCALA	ESTUDIO DE ARQUITECTURA Y URBANISMO ANGEL ASEÑO Y ASOCIADOS, S.L.P	
1/1.000		
FECHA	JULIO 2.023	
SUBSTITUIDO	PROMOTOR/ES :	
02	SOCIEDAD FINANCIERA Y MINERA SUR, S.L.U.	



Sector PAM-LE.7
(Zona Este)

- LÍMITE SECTOR
- DOMINIO PÚBLICO HIDRÁULICO ARROYO JUDDIO
- SERVIDUMBRE ARROYO JUDDIO
- ZONA INUNDABLE ARROYO JUDDIO
- ZONA POLICIA ARROYO JUDDIO
- RIBERA DEL MAR APROBADA POR O.M. DE 30-08-2023
- DESLINDE DE D.P.M.T. DES01/07/29/0019-DES1001 APROBADO POR O.M. DE 30-08-2023
- SERVIDUMBRE DE PROTECCIÓN APROBADA POR O.M. DE 30-08-2023
- ZONA DE INFLUENCIA DE COSTAS, 500 m.
- SERVIDUMBRE DE TRÁNSITO, 6m. APROBADA POR O.M. DE 30-08-2023

REFORMA OCTUBRE 2023-2

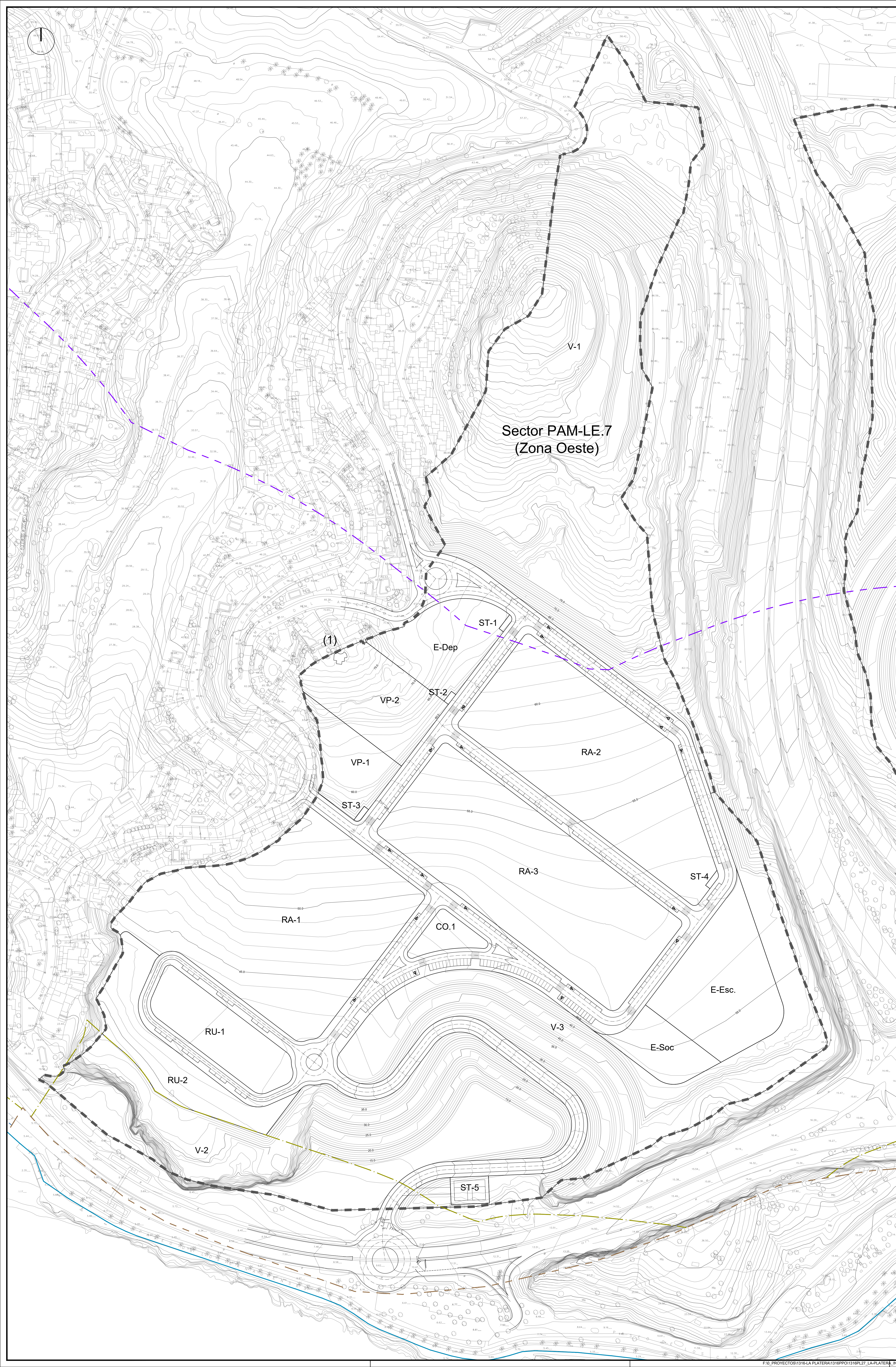
INNOVACIÓN DE PLAN PARCIAL DE ORDENACIÓN

DENOMINACIÓN:
PLAN PARCIAL DE ORDENACIÓN DEL SECTOR DE ACTUACIÓN PAM-LE.7 "LA PLATERA" DEL PLAN GENERAL DE ORDENACIÓN URBANA DE MÁLAGA

EXPRTE N° 1.316-PL	PLANO: P.- PLANOS DE PROYECTO, PLANOS DE ORDENACIÓN Y RED VIARIA, REPLANTEO, ZONA ESTE
PLANO N° P.1.4.B	

ESCALA 1/1.000	ESTUDIO DE ARQUITECTURA Y URBANISMO ANGEL ASENJO Y ASOCIADOS, S.L.P.
FECHA JULIO 2.023	 ARQUITECTO DIRECTOR: ANGEL ASENJO DIAZ COLEGADO N° 67
SUSTITUIDO	PROMOTOR/ES :

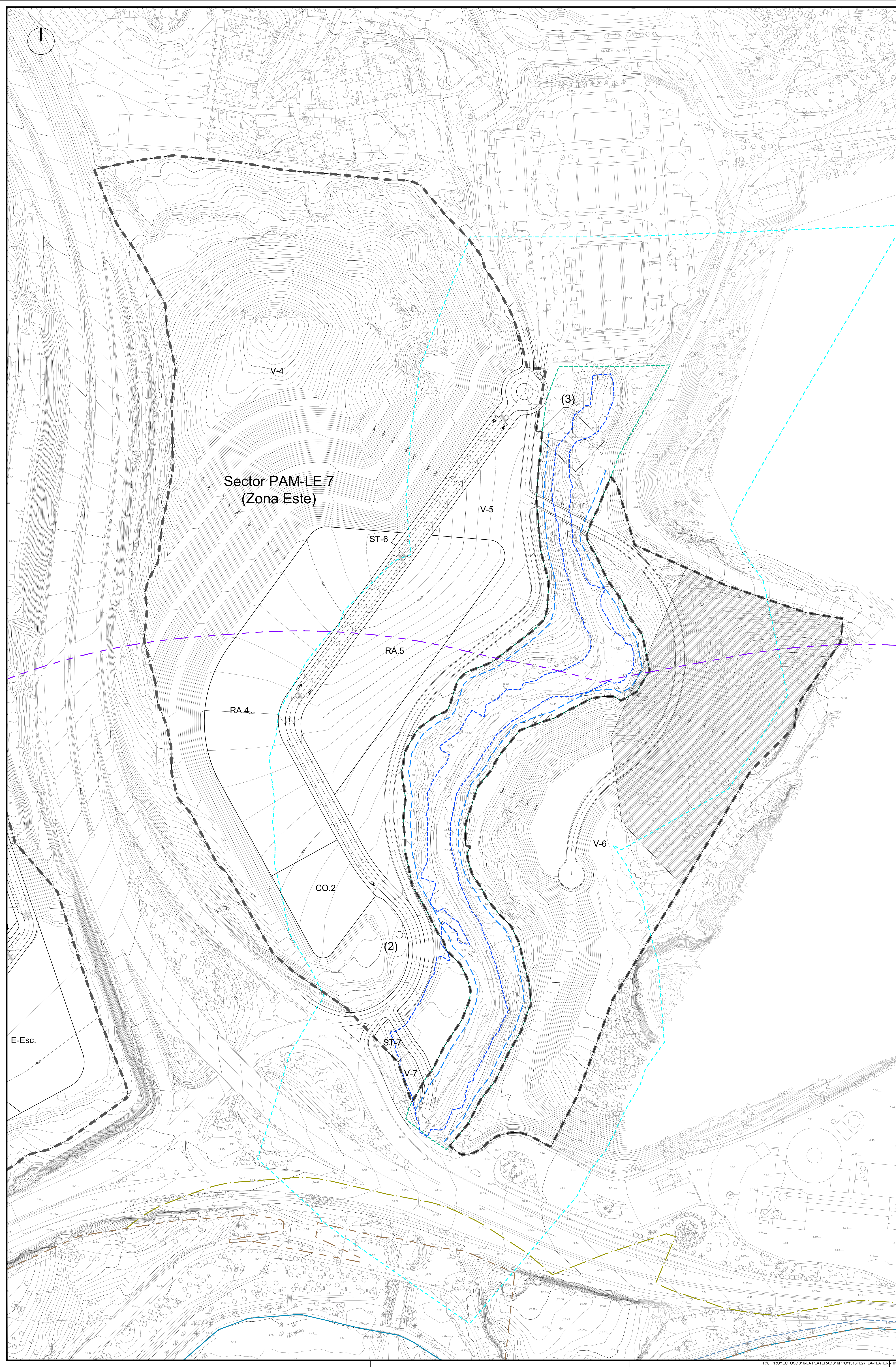
REVISIÓN 02	SOCIEDAD FINANCIERA Y MINERA SUR, S.L.U. PÁG. 6
----------------	--



Sector PAM-LE.7
(Zona Oeste)

- LIMITE SECTOR
 - DOMINIO PÚBLICO HIDRÁULICO ARROYO JUDÍO
 - SERVIDUMBRE ARROYO JUDÍO
 - ZONA INUNDABLE ARROYO JUDÍO
 - ZONA POLICÍA ARROYO JUDÍO
 - RIBERA DEL MAR
 - DESLINDE DE D.P.M.T. DES01/07/29/0019-DES10/01 APROBADO POR O.M. DE 30-08-2023
 - SERVIDUMBRE DE PROTECCIÓN, APROBADA POR O.M. DE 30-08-2023
 - ZONA DE INFLUENCIA DE COSTAS, 500 m.
 - SERVIDUMBRE DE TRÁNSITO, 6m APROBADA POR O.M. DE 30-08-2023
 - PROPUESTA DE PROTECCIÓN DE PLAYAS FÓSILES
- (1) BATERÍA DE LOS ALMELLONES
(2) ALCUBILLA
(3) PUENTE SOBRE EL ARROYO JUDÍO

REFORMA OCTUBRE 2023-2	
INNOVACIÓN DE PLAN PARCIAL DE ORDENACIÓN	
DENOMINACIÓN: PLAN PARCIAL DE ORDENACIÓN DEL SECTOR DE ACTUACIÓN PAM-LE.7 "LA PLATERA" DEL PLAN GENERAL DE ORDENACIÓN URBANA DE MÁLAGA	
EXPRTE N°: 1.316-PL	PLANO: P.- PLANOS DE PROYECTO, PLANOS DE ORDENACIÓN Y RED VIARIA, TOPOGRÁFICO MODIFICADO, ZONA OESTE
PLANO N°: P.1.6.A	
ESCALA: 1/1.000	ESTUDIO DE ARQUITECTURA Y URBANISMO ANGEL ASENUJO Y ASOCIADOS, S.L.P
FECHA: JULIO 2.023	 ARQUITECTO DIRECTOR: ANGEL ASENUJO DIAZ COLEGADO N°: 87
SUSTITUIDO:	PROMOTOR/ES:
REVISION: 02	SOCIEDAD FINANCIERA Y MINERA SUR, S.L.U.



Sector PAM-LE.7
(Zona Este)

- LIMITE SECTOR
 - DOMINIO PÚBLICO HIDRÁULICO ARROYO JUDÍO
 - SERVIDUMBRE ARROYO JUDÍO
 - ZONA INUNDABLE ARROYO JUDÍO
 - ZONA POLICÍA ARROYO JUDÍO
 - RIBERA DEL MAR
APROBADA POR O.M. DE 30-08-2023
 - DESL.INDE DE D.P.M.T. DES01/07/29/0019-DES10/01
APROBADO POR O.M. DE 30-08-2023
 - SERVIDUMBRE DE PROTECCIÓN,
APROBADA POR O.M. DE 30-08-2023
 - ZONA DE INFLUENCIA DE COSTAS, 500 m.
 - SERVIDUMBRE DE TRÁNSITO, 6m
APROBADA POR O.M. DE 30-08-2023
 - PROPUESTA DE PROTECCIÓN DE PLAYAS FÓSILES
- (1) BATERÍA DE LOS ALMELLONES
(2) ALCUBILLA
(3) PUENTE SOBRE EL ARROYO JUDÍO

REFORMA OCTUBRE 2023-2

INNOVACIÓN DE PLAN PARCIAL DE ORDENACIÓN

DENOMINACIÓN:
PLAN PARCIAL DE ORDENACIÓN DEL SECTOR DE
ACTUACIÓN PAM-LE.7 "LA PLATERA" DEL PLAN
GENERAL DE ORDENACIÓN URBANA DE MÁLAGA

EXPRTE N° 1.316-PL	PLANO: P.16-B	P.16-B PLANOS DE PROYECTO, PLANOS DE ORDENACIÓN Y RED VIARIA, TOPOGRÁFICO MODIFICADO, ZONA ESTE
ESCALA 1/1.000	ESTUDIO DE ARQUITECTURA Y URBANISMO ANGEL ASENUJO Y ASOCIADOS, S.L.P	
FECHA JULIO 2.023	ARQUITECTO DIRECTOR: ANGEL ASENUJO DIAZ COLEGADO N°: 87	
SUSTITUIDO	PROMOTOR/ES :	
REVISION 02	SOCIEDAD FINANCIERA Y MINERA SUR, S.L.U.	

LEYENDA ELEMENTOS CULTURALES	
a- ELEMENTOS DE INTERES ARQUEOLOGICO	
Zona Oeste del sector :	
1.	Cerro Candado - Playa Fósil
2.	Cerro Candado Ladera Sur - Interés Geológico (estratos)
3.	Cerro Candado Relano Sur - Interés Geológico (estratos)
4.	Promontorio Arroyo Almellones - Interés Geológico (relleno sedim.)
5.	Sin nombre interés Geológico (relleno sedimentario)
6.	Sin nombre interés Geológico (deposición continental)
7.	Misal Ladera Candado - Cueva
Zona Este del sector :	
19.	Fisca La Platera - Interés Geológico (sedimentos marinos)
21.	Releño sedimentario marino
22.	Releño sedimentario
23.	Releño sedimentario marino
24.	Deposito sedimentario marino
26.	Releño sedimentario marino
53.	Releño sedimentario de cavidad
62.	Playa Strombus deshidratada
b- ELEMENTOS DE INTERES PATRIMONIAL	
Zona Este del sector :	
	Trazado Abastecimiento de agua a la finca "La Platera"
	Fuente "La Platera"
c- YACIMIENTOS ARQUEOLÓGICOS	
	Yacimiento 091: Puente sobre el Arroyo el Judío
	Yacimiento 003: Playas fósiles El Candado-La Araña



	LIMITE SECTOR
	DOMINIO PÚBLICO HIDRÁULICO ARROYO JUDIO
	SERVIDUMBRE ARROYO JUDIO
	ZONA INUNDABLE ARROYO JUDIO
	ZONA POLICIA ARROYO JUDIO
	RIBERA DEL MAR APROBADA POR O.M. DE 30-08-2023
	DESLINDE DE D.P.M.T. DES0107290019-DES1001 APROBADO POR O.M. DE 30-08-2023
	SERVIDUMBRE DE PROTECCIÓN APROBADA POR O.M. DE 30-08-2023
	ZONA DE INFLUENCIA DE COSTAS, 500 m.
	SERVIDUMBRE DE TRANSITO, 6m. APROBADA POR O.M. DE 30-08-2023
	PROPUESTA DE PROTECCIÓN DE PLAYAS FÓSILES

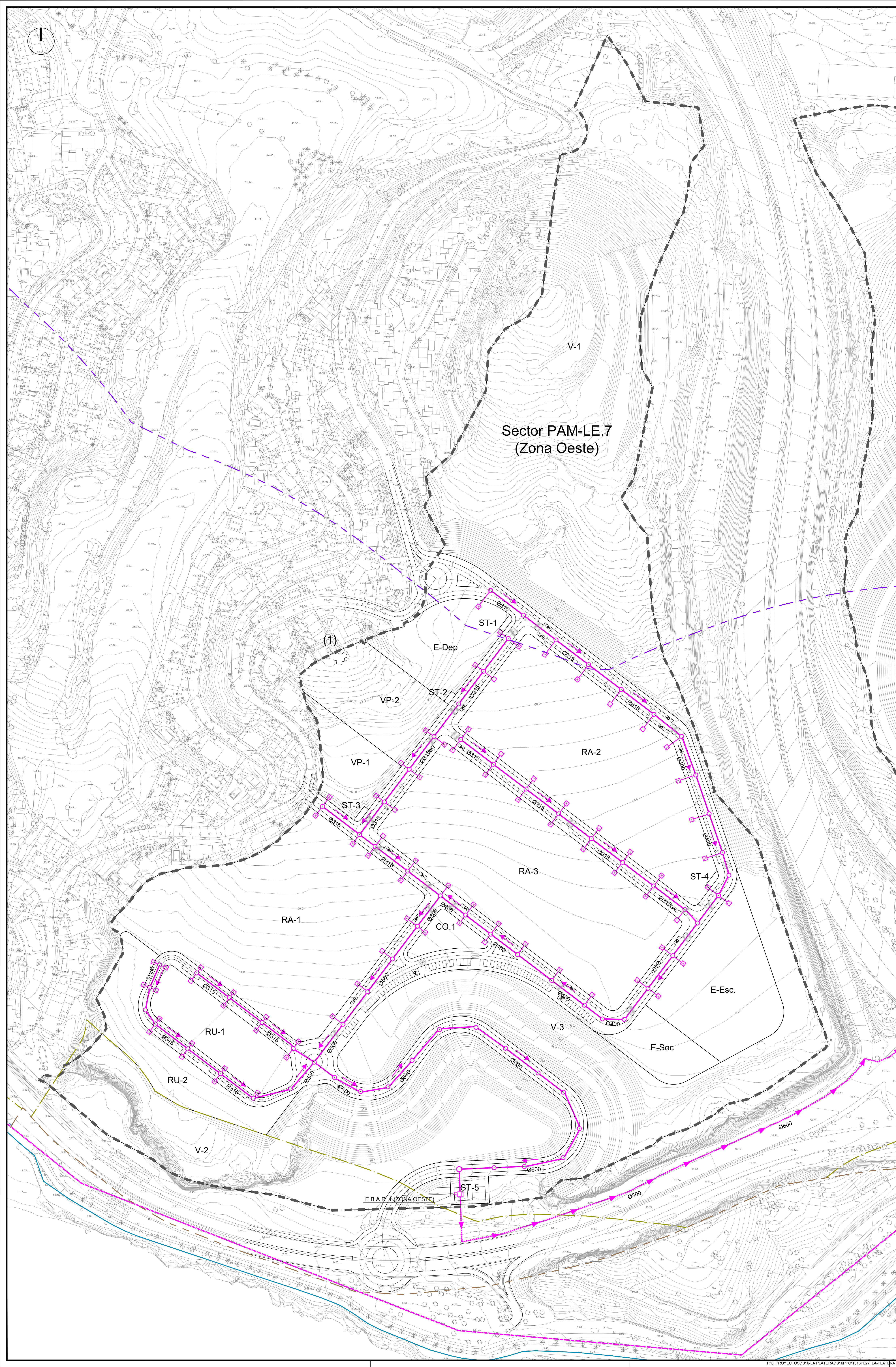
(1) BATERÍA DE LOS ALMELLONES
(2) ALCUBILLA
(3) PUENTE SOBRE EL ARROYO JUDIO

REFORMA OCTUBRE 2023-2

INNOVACIÓN DE PLAN PARCIAL DE ORDENACIÓN

DENOMINACIÓN:
PLAN PARCIAL DE ORDENACIÓN DEL SECTOR DE ACTUACIÓN PAM-LE.7 "LA PLATERA" DEL PLAN GENERAL DE ORDENACIÓN URBANA DE MÁLAGA

EXPRE. Nº	1.316-PL	PLANO:	P.- PLANOS DE PROYECTO.
PLANO Nº	P.1.9		IDENTIFICACIÓN DE BIENES CULTURALES SOBRE ZONIFICACIÓN Y PARCELARIO.
ESCALA	1/1.500	ESTUDIO DE ARQUITECTURA URBANISMO ANGEL ASEÑO Y ASOCIADOS, S.L.P	
FECHA	JULIO 2.023	ARQUITECTO DIRECTOR: ANGEL ASEÑO DIAZ COLEGADO Nº: 67	
SUSTITUIDO		PROMOTOR/ES:	
REVISIÓN	02	SOCIEDAD FINANCIERA Y MINERA SUR, S.L.U.	



LEYENDA SANEAMIENTO RESIDUALES	
	RED SANEAMIENTO RESIDUALES PROYECTADA Colector PVC Ø315mm / 400mm / 500mm / 600mm
	POZO DE REGISTRO
	SENTIDO DE CORRIENTE
	ACOMETIDA AGUAS RESIDUALES
	TUBERÍA DE IMPULSIÓN DE FUNDICIÓN
	COLECTOR POR GRAVEDAD EXISTENTE

Sector PAM-LE.7
(Zona Oeste)

	LÍMITE SECTOR
	DOMINIO PÚBLICO HIDRÁULICO ARROYO JUDDO
	SERVIDUMBRE ARROYO JUDDO
	ZONA INUNDABLE ARROYO JUDDO
	ZONA POLICÍA ARROYO JUDDO
	RIBERA DEL MAR, APROBADA POR O.M. DE 30-08-2023
	DESLINDE DE D.P.M.T. DES01/07/29/0019-DES10/01 APROBADO POR O.M. DE 30-08-2023
	SERVIDUMBRE DE PROTECCIÓN, APROBADA POR O.M. DE 30-08-2023
	ZONA DE INFLUENCIA DE COSTAS, 500 m.
	SERVIDUMBRE DE TRÁNSITO, 6m, APROBADA POR O.M. DE 30-08-2023
	PROPUESTA DE PROTECCIÓN DE PLAYAS FÓSILES

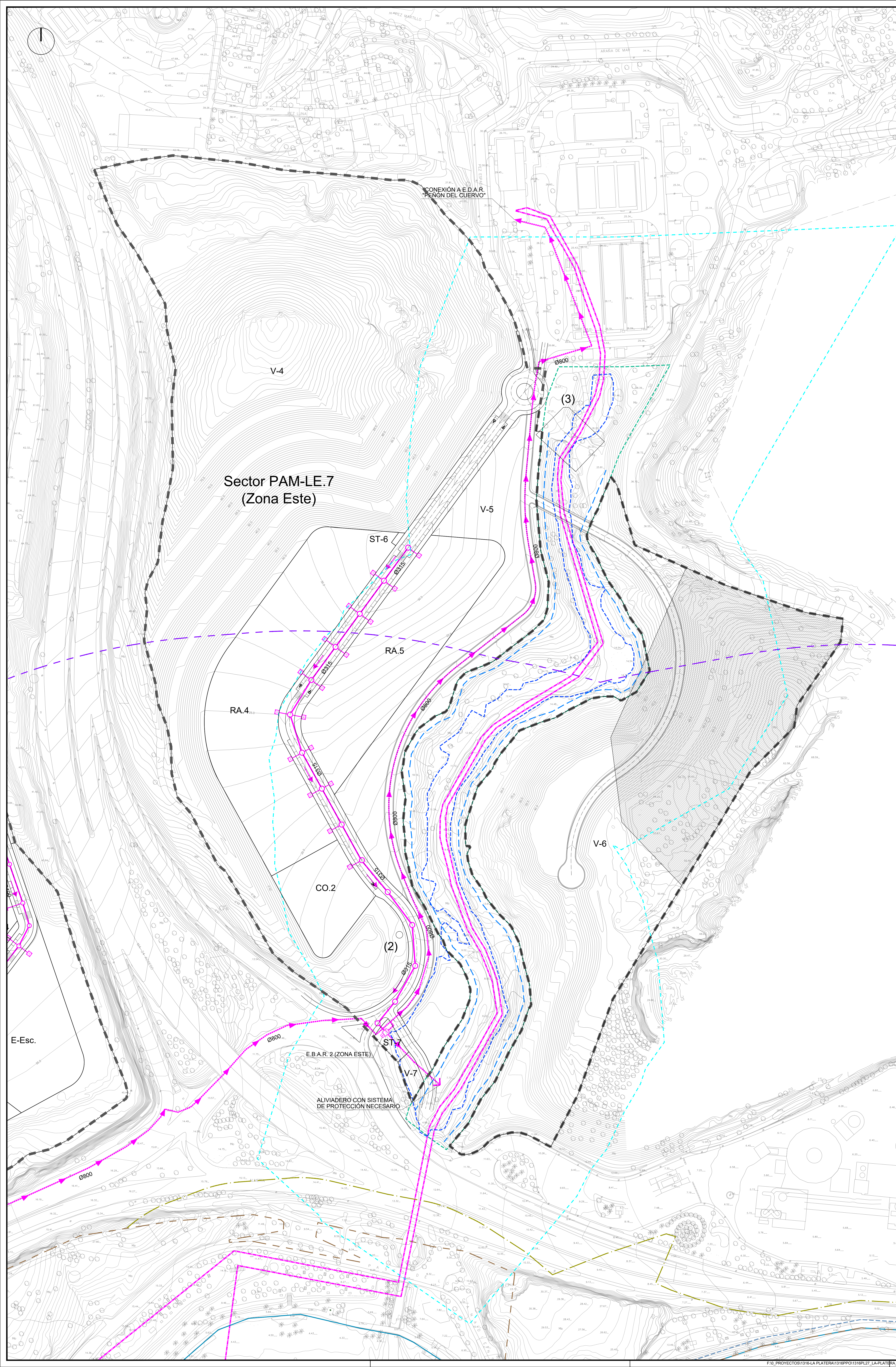
- (1) BATERÍA DE LOS ALMELONES
- (2) ALCUBILLA
- (3) PUENTE SOBRE EL ARROYO JUDDO

REFORMA OCTUBRE 2023-2

INNOVACIÓN DE PLAN PARCIAL DE ORDENACIÓN

DESIGNACIÓN:
PLAN PARCIAL DE ORDENACIÓN DEL SECTOR DE
ACTUACIÓN PAM-LE.7 "LA PLATERA" DEL PLAN
GENERAL DE ORDENACIÓN URBANA DE MÁLAGA

EXPRTE N° 1.316-PL	PLANO: P.- PLANOS DE PROYECTO, INFRAESTRUCTURAS, RED DE SANEAMIENTO RESIDUALES. ZONA OESTE
PLANO N° P.2.1.A	
ESCALA 1/1.000	ESTUDIO DE ARQUITECTURA Y URBANISMO ANGEL ASENUJO Y ASOCIADOS, S.L.P
FECHA JULIO 2.023	 ARQUITECTO DIRECTOR: ANGEL ASENUJO DIAZ COLEGADO N°: 87
SUSTITUIDO	PROMOTOR/ES :
REVISION 02	SOCIEDAD FINANCIERA Y MINERA SUR, S.L.U. P.2.1.A



LEYENDA SANEAMIENTO RESIDUALES	
	RED SANEAMIENTO RESIDUALES PROYECTADA Colector PVC Ø315mm / 400mm / 500mm / 600mm
	POZO DE REGISTRO
	SENTIDO DE CORRIENTE
	ACOMETIDA AGUAS RESIDUALES
	TUBERÍA DE IMPULSIÓN DE FUNDICIÓN
	COLECTOR POR GRAVEDAD EXISTENTE

	LÍMITE SECTOR
	DOMINIO PÚBLICO HIDRÁULICO ARROYO JUDÍO
	SERVIDUMBRE ARROYO JUDÍO
	ZONA INUNDABLE ARROYO JUDÍO
	ZONA POLICÍA ARROYO JUDÍO
	RIBERA DEL MAR APROBADA POR O.M. DE 30-08-2023
	DES.LINDE DE D.P.M.T. DES01/07/29/0019-DES10/01 APROBADO POR O.M. DE 30-08-2023
	SERVIDUMBRE DE PROTECCIÓN, APROBADA POR O.M. DE 30-08-2023
	ZONA DE INFLUENCIA DE COSTAS, 500 m.
	SERVIDUMBRE DE TRÁNSITO, 6m. APROBADA POR O.M. DE 30-08-2023
	PROPUESTA DE PROTECCIÓN DE PLAYAS FÓSILES

(1) BATERÍA DE LOS ALMELLONES
(2) ALCUBILLA
(3) PUENTE SOBRE EL ARROYO JUDÍO

REFORMA OCTUBRE 2023-2

INNOVACIÓN DE PLAN PARCIAL DE ORDENACIÓN

DENOMINACIÓN:
PLAN PARCIAL DE ORDENACIÓN DEL SECTOR DE ACTUACIÓN PAM-LE.7 "LA PLATERA" DEL PLAN GENERAL DE ORDENACIÓN URBANA DE MÁLAGA

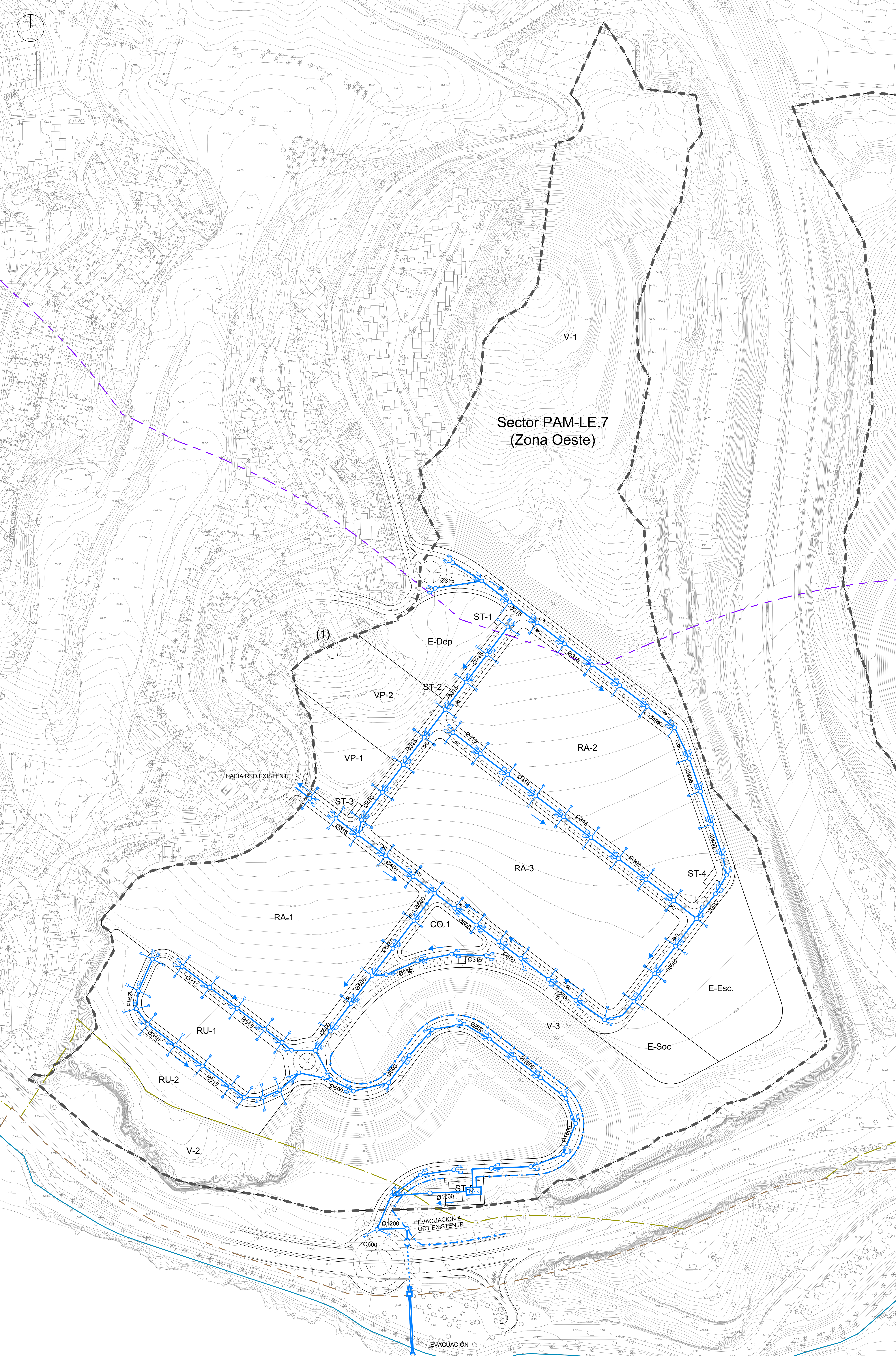
EXPRTE N° 1.316-PL	PLANO: P.- PLANOS DE PROYECTO. INFRAESTRUCTURAS. RED DE SANEAMIENTO. RESIDUALES. ZONA ESTE
PLANO N° P.2.1.B	

ESCALA 1/1.000	ESTUDIO DE ARQUITECTURA Y URBANISMO ANGEL ASEÑO Y ASOCIADOS, S.L.P.
FECHA JULIO 2.023	 ARQUITECTO DIRECTOR: ANGEL ASEÑO DIAZ COLEGADO N°: 87

SUSTITUIDO	PROMOTOR/ES:
REVISIÓN 02	SOCIEDAD FINANCIERA Y MINERA SUR, S.L.U.

LEYENDA SANEAMIENTO PLUVIALES	
	RED SANEAMIENTO PLUVIALES PROYECTADA Colector PVC Ø315 - HA Ø500mm
	POZO DE REGISTRO
	IMBORNAL
	SENTIDO DE CORRIENTE
	ACOMETIDA AGUAS PLUVIALES
	CUNETETA DE HORMIGÓN
	TANQUE DE TORMENTA, PROVISTO DE DEPÓSITO DE RETENCIÓN DE SÓLIDOS ANTI-RSU

Sector PAM-LE.7
(Zona Oeste)



	LIMITE SECTOR
	DOMINIO PÚBLICO HIDRÁULICO ARROYO JUDÍO
	SERVIDUMBRE ARROYO JUDÍO
	ZONA INUNDABLE ARROYO JUDÍO
	ZONA POLICÍA ARROYO JUDÍO
	RIBERA DEL MAR
	DESLINDE DE D.P.M.T. DES01/07/29/0019-DES1001 APROBADO POR O.M. DE 30-08-2023
	DESLINDE DE D.P.M.T. DES01/07/29/0019-DES1001 APROBADO POR O.M. DE 30-08-2023
	SERVIDUMBRE DE PROTECCIÓN, APROBADA POR O.M. DE 30-08-2023
	SERVIDUMBRE DE PROTECCIÓN, APROBADA POR O.M. DE 30-08-2023
	ZONA DE INFLUENCIA DE COSTAS, 500 m.
	SERVIDUMBRE DE TRANSITO, 6m. APROBADA POR O.M. DE 30-08-2023
	PROPUESTA DE PROTECCIÓN DE PLAYAS FÓSILES

- (1) BATERÍA DE LOS ALMELLONES
- (2) ALCUBILLA
- (3) PUENTE SOBRE EL ARROYO JUDÍO








REFORMA OCTUBRE 2023-2

INNOVACIÓN DE PLAN PARCIAL DE ORDENACIÓN

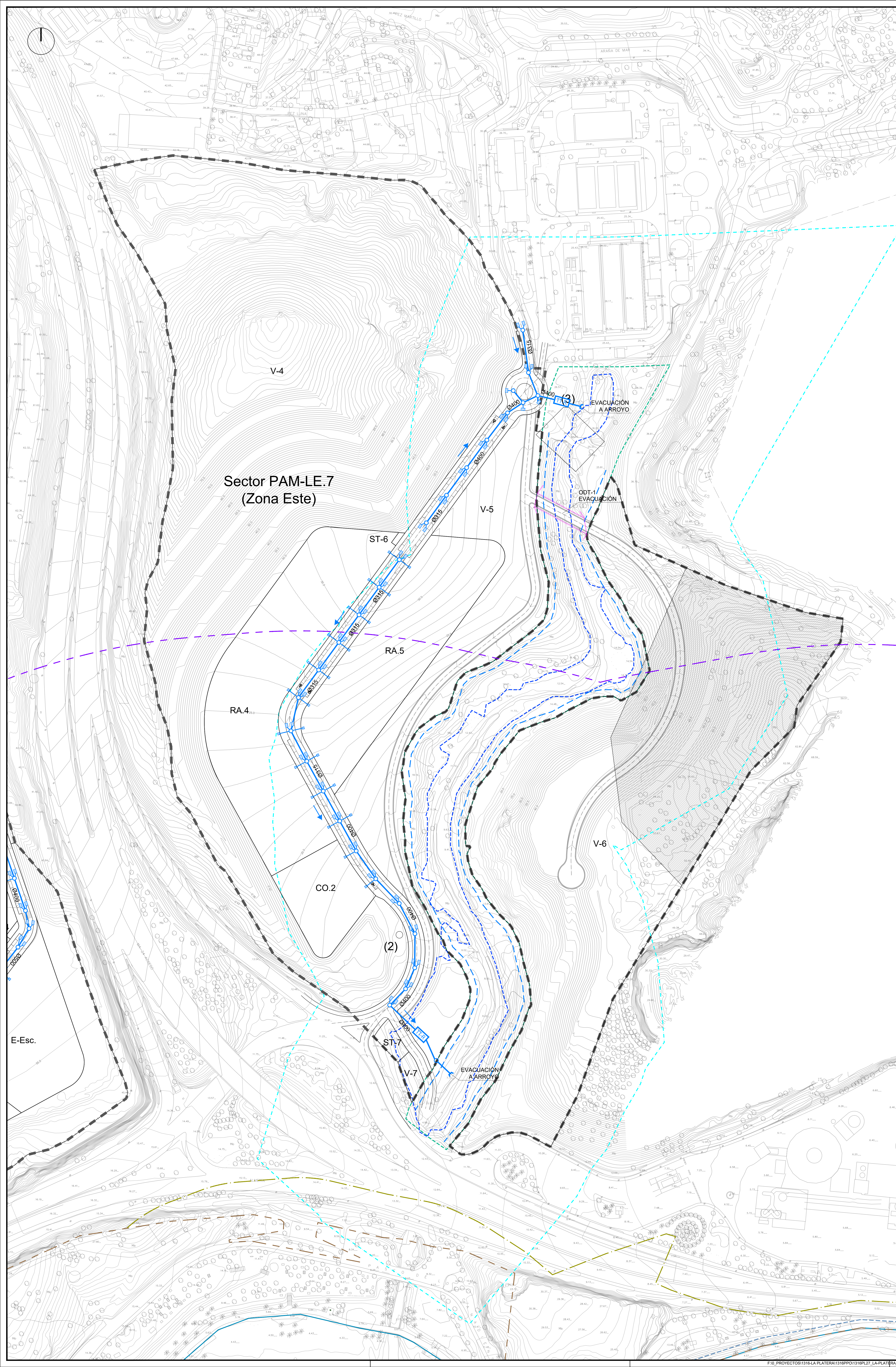
DEINOMINACIÓN:
PLAN PARCIAL DE ORDENACIÓN DEL SECTOR DE ACTUACIÓN PAM-LE.7 "LA PLATERA" DEL PLAN GENERAL DE ORDENACIÓN URBANA DE MÁLAGA

EXPRTE N° 1.316-PL	PLANO: P.- PLANOS DE PROYECTO, INFRAESTRUCTURAS, RED DE SANEAMIENTO PLUVIALES (ZONA OESTE)
PLANO N° P.2.2.A	
ESCALA 1/1.000	ESTUDIO DE ARQUITECTURA Y URBANISMO ANGEL ASENJO Y ASOCIADOS, S.L.P.
FECHA JULIO 2.023	 ARQUITECTO DIRECTOR: ANGEL ASENJO DIAZ COLEGADO N°: 87
SUSTITUIDO	PROMOTOR/ES :
REVISION 02	SOCIEDAD FINANCIERA Y MINERA SUR, S.L.U.

LEYENDA SANEAMIENTO PLUVIALES

-  RED SANEAMIENTO PLUVIALES PROYECTADA
Colector PVC Ø315 - Ø500mm y HA Ø450mm
-  POZO DE REGISTRO
-  IMBORNAL
-  SENTIDO DE CORRIENTE
-  ACOMETIDA AGUAS PLUVIALES
-  CUNETETA DE HORMIGÓN
-  TANQUE DE TORMENTA, PROVISTO DE DEPÓSITO DE RETENCIÓN DE SÓLIDOS ANTI-RSU

**Sector PAM-LE.7
(Zona Este)**



- (1) BATERÍA DE LOS ALMELLONES
- (2) ALCUBILLA
- (3) PUENTE SOBRE EL ARROYO JUDÍO

REFORMA OCTUBRE 2023-2

INNOVACIÓN DE PLAN PARCIAL DE ORDENACIÓN

DENOMINACIÓN:
PLAN PARCIAL DE ORDENACIÓN DEL SECTOR DE ACTUACIÓN PAM-LE.7 "LA PLATERA" DEL PLAN GENERAL DE ORDENACIÓN URBANA DE MÁLAGA




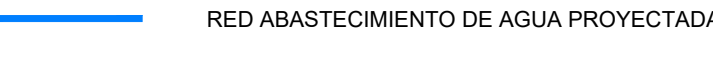
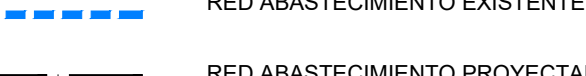
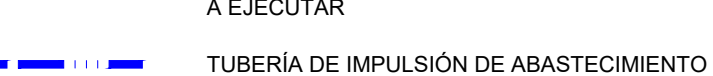
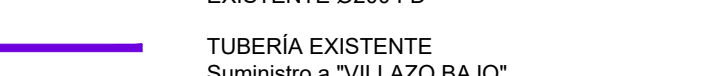

EXPRTE N°: 1.316-PL
PLANO N°: P.2.2.B
ESCALA: 1/1.000
FECHA: JULIO 2.023
SUSTITUIDO:
REVISIÓN: 02

PLANO:
P.- PLANOS DE PROYECTO, INFRAESTRUCTURAS, RED DE SANEAMIENTO PLUVIALES (ZONA ESTE)

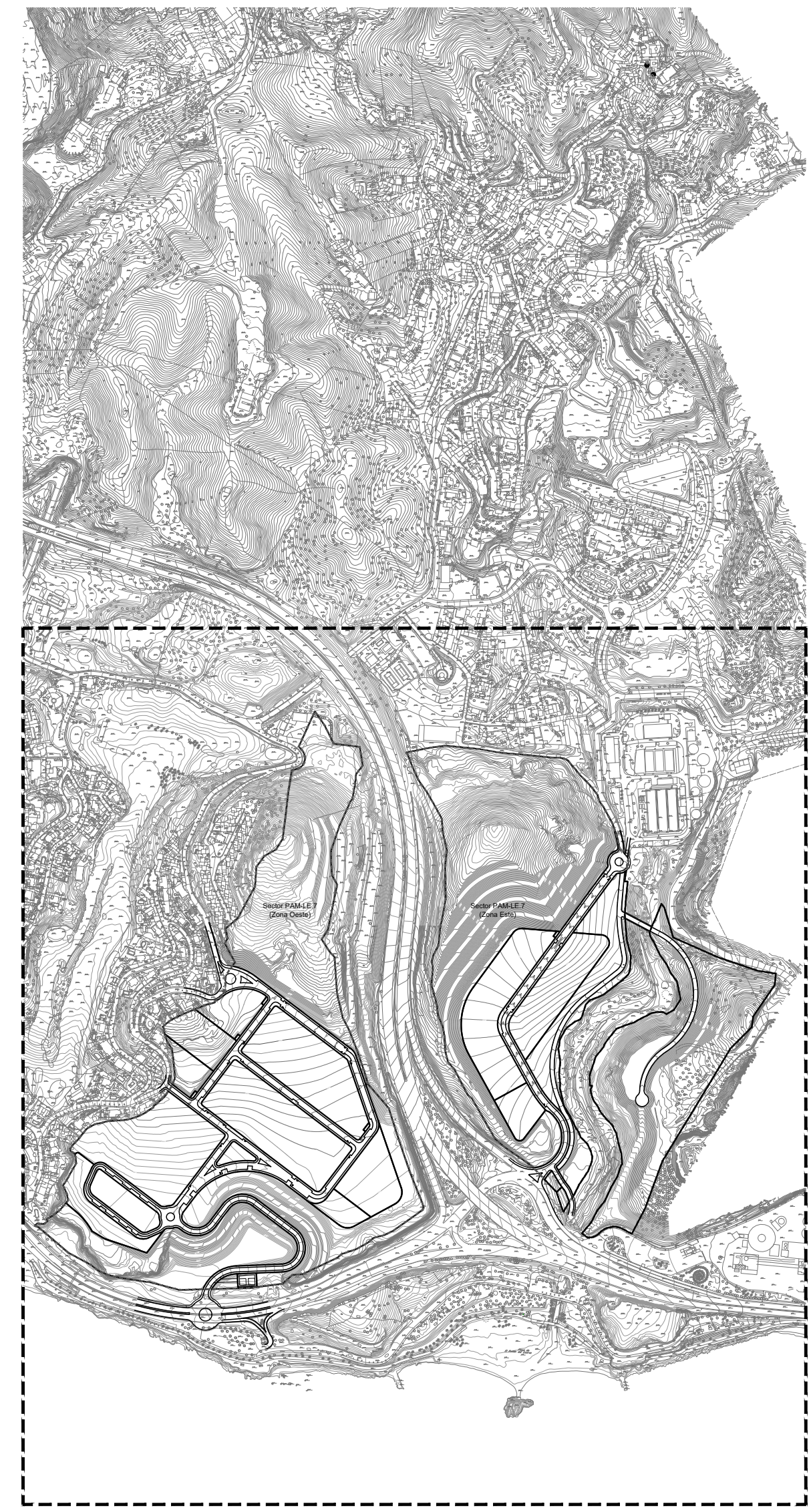
ESTUDIO DE ARQUITECTURA Y URBANISMO ANGEL ASEÑO Y ASOCIADOS, S.L.P.
 ARQUITECTO DIRECTOR: ANGEL ASEÑO DIAZ
COLEGADO N°: 87

PROMOTOR/ES:
SOCIEDAD FINANCIERA Y MINERA SUR, S.L.U.












LEYENDA ABASTECIMIENTO DE AGUA

-  VALVULA DE CORTE
-  BRIDA CIEGA
-  BOCA DE INCENDIO
-  RED ABASTECIMIENTO DE AGUA PROYECTADA
-  RED ABASTECIMIENTO EXISTENTE
-  RED ABASTECIMIENTO PROYECTADA POR EL P.E.I. A EJECUTAR
-  TUBERIA DE IMPULSION DE ABASTECIMIENTO EXISTENTE 2000 FD
-  TUBERIA EXISTENTE Suministro a "VILLAZO BAJO"

Sector PAM-LE.7
(Zona Oeste)



ESCALA 1/7.500

-  LIMITE SECTOR
-  DOMINIO PÚBLICO HIDRÁULICO ARROYO JUDDIO
-  SERVIDUMBRE ARROYO JUDDIO
-  ZONA INUNDABLE ARROYO JUDDIO
-  ZONA POLICIA ARROYO JUDDIO
-  RIBERA DEL MAR
-  DESLINDE DE D.P.M.T. DES01/07/29/0019-DES10/01 APROBADO POR O.M. DE 30-08-2023
-  SERVIDUMBRE DE PROTECCIÓN, APROBADA POR O.M. DE 30-08-2023
-  ZONA DE INFLUENCIA DE COSTAS, 500 m.
-  SERVIDUMBRE DE TRANSITO, 6m, APROBADA POR O.M. DE 30-08-2023
-  PROPUESTA DE PROTECCIÓN DE PLAYAS FÓSILES

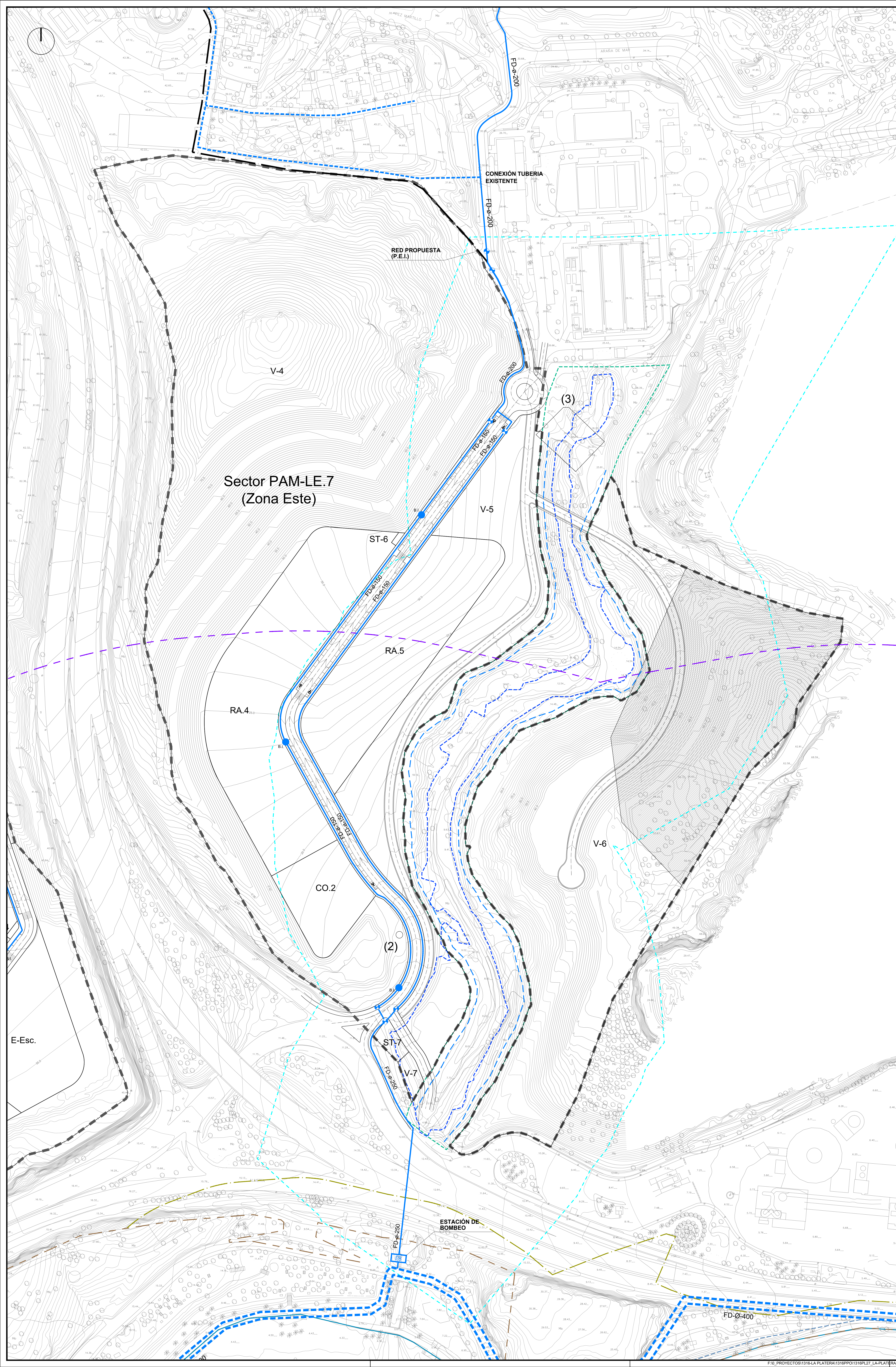
- (1) BATERIA DE LOS ALMELLONES
- (2) ALCUBILLA
- (3) PUENTE SOBRE EL ARROYO JUDDIO

REFORMA OCTUBRE 2023-2

INNOVACIÓN DE PLAN PARCIAL DE ORDENACIÓN

DEINOMINACIÓN:
PLAN PARCIAL DE ORDENACIÓN DEL SECTOR DE ACTUACIÓN PAM-LE.7 "LA PLATERA" DEL PLAN GENERAL DE ORDENACIÓN URBANA DE MÁLAGA

EXPRTE N° 1.316-PL	PLANO: P.- PLANOS DE PROYECTO, INFRAESTRUCTURAS.
PLANO N° P.2.3.1.A	RED DE ABASTECIMIENTO DE AGUA, PLANTA GENERAL.(ZONA OESTE)
ESCALA 1/1.000	ESTUDIO DE ARQUITECTURA Y URBANISMO ANGEL ASENJO Y ASOCIADOS, S.L.P
FECHA JULIO 2.023	 ARQUITECTO DIRECTOR: ANGEL ASENJO DIAZ COLEGADO N° 87
SUSTITUIDO	PROMOTOR/ES :
REVISION 02	SOCIEDAD FINANCIERA Y MINERA SUR, S.L.U.



LEYENDA ABASTECIMIENTO DE AGUA	
	VALVULA DE CORTE
	BRIDA CIEGA
	BOCA DE INCENDIO
	RED ABASTECIMIENTO DE AGUA PROYECTADA
	RED ABASTECIMIENTO EXISTENTE
	RED ABASTECIMIENTO PROYECTADA POR EL P.E.I. A EJECUTAR
	TUBERÍA DE IMPULSIÓN DE ABASTECIMIENTO EXISTENTE 2000 FD
	TUBERÍA EXISTENTE Suministro a "VILLAZO BAJO"



ESCALA 1/7.500

	LIMITE SECTOR
	DOMINIO PÚBLICO HIDRÁULICO ARROYO JUDÍO
	SERVIDUMBRE ARROYO JUDÍO
	ZONA INUNDABLE ARROYO JUDÍO
	ZONA POLICÍA ARROYO JUDÍO
	RIBERA DEL MAR APROBADA POR O.M. DE 30-08-2023
	DESLINDE DE D.P.M.T. DES/107/29/0019-DES/1001 APROBADO POR O.M. DE 30-08-2023
	SERVIDUMBRE DE PROTECCIÓN APROBADA POR O.M. DE 30-08-2023
	ZONA DE INFLUENCIA DE COSTAS, 500 m.
	SERVIDUMBRE DE TRANSITO, 6m APROBADA POR O.M. DE 30-08-2023
	PROPUESTA DE PROTECCIÓN DE PLAYAS FÓSILES

- (1) BATERIA DE LOS ALMELLONES
- (2) ALCUBILLA
- (3) PUENTE SOBRE EL ARROYO JUDÍO




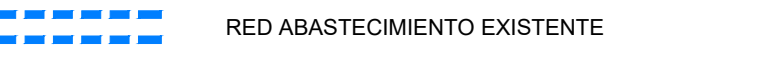
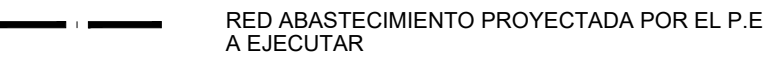
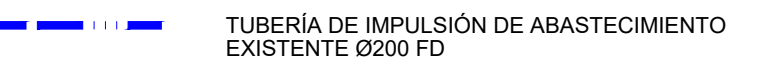


REFORMA OCTUBRE 2023-2

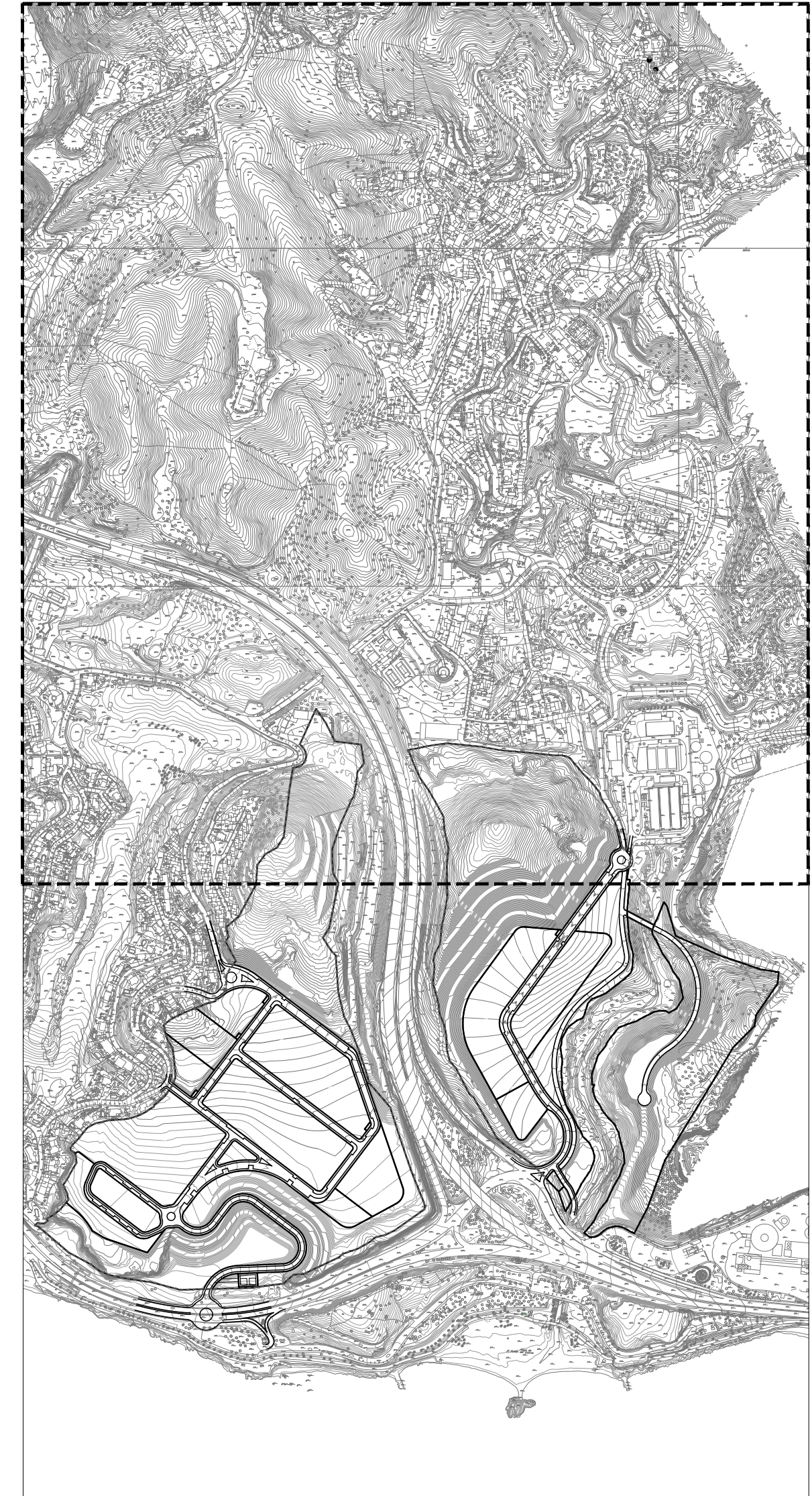
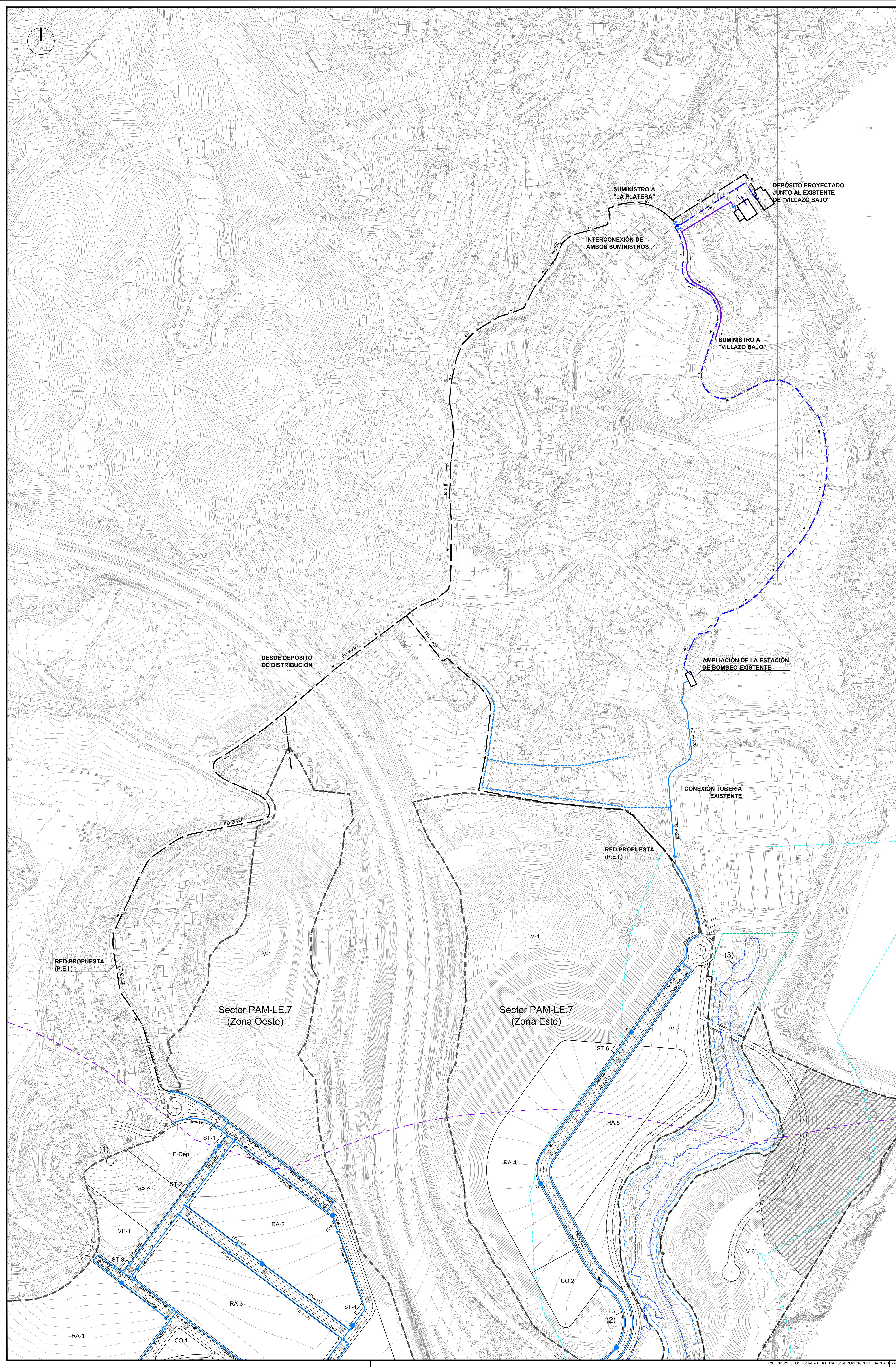
INNOVACIÓN DE PLAN PARCIAL DE ORDENACIÓN

DEINOMINACIÓN:
 PLAN PARCIAL DE ORDENACIÓN DEL SECTOR DE ACTUACIÓN PAM-LE.7 "LA PLATERA" DEL PLAN GENERAL DE ORDENACIÓN URBANA DE MÁLAGA











EXPRE N.º 1.316-PL	PLANO: P.- PLANOS DE PROYECTO, INFRAESTRUCTURAS, RED DE ABASTECIMIENTO DE AGUA, PLANTA GENERAL (ZONA ESTE)
PLANO N.º P.2.3.1.B	
ESCALA 1/1.000	ESTUDIO DE ARQUITECTURA Y URBANISMO ANGEL ASEÑO Y ASOCIADOS, S.L.P.
FECHA JULIO 2.023	 ARQUITECTO DIRECTOR: ANGEL ASEÑO DIAZ COLEGADO N.º: 87
SUSTITUIDO	PROMOTOR/ES:
REVISIÓN 02	SOCIEDAD FINANCIERA Y MINERA SUR, S.L.U.

LEYENDA ABASTECIMIENTO DE AGUA

-  VALVULA DE CORTE
-  BRIDA CIEGA
-  BOCA DE INCENDIO
-  RED ABASTECIMIENTO DE AGUA PROYECTADA
-  RED ABASTECIMIENTO EXISTENTE
-  RED ABASTECIMIENTO PROYECTADA POR EL P.E.I. A EJECUTAR
-  TUBERIA DE IMPULSION DE ABASTECIMIENTO EXISTENTE 2000.FD
-  TUBERIA EXISTENTE Suministro a "VILLAZO BAJO"



ESCALA 1/7.500

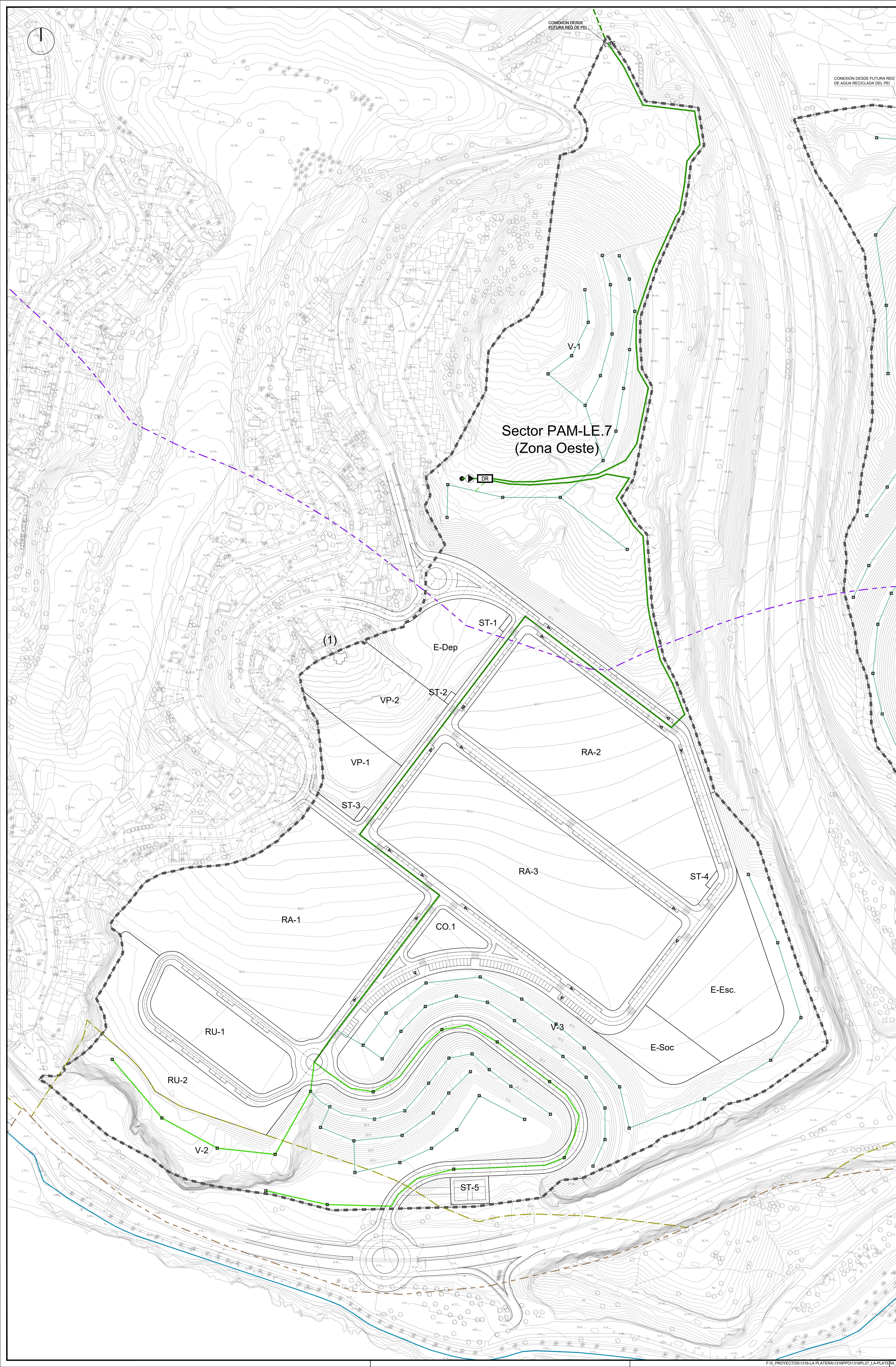
-  LIMITE SECTOR
 -  DOMINIO PÚBLICO HIDRÁULICO ARROYO JUDÍO
 -  SERVIDUMBRE ARROYO JUDÍO
 -  ZONA INUNDABLE ARROYO JUDÍO
 -  ZONA POLICÍA ARROYO JUDÍO
 -  RIBERA DEL MAR APROBADA POR O.M. DE 30-08-2023
 -  DESLINDE DE D.P.M.T. DESO1107/29/0019-DES1001 APROBADO POR O.M. DE 30-08-2023
 -  SERVIDUMBRE DE PROTECCIÓN, APROBADA POR O.M. DE 30-08-2023
 -  ZONA DE INFLUENCIA DE COSTAS, 500 m.
 -  SERVIDUMBRE DE TRANSITO, 6m, APROBADA POR O.M. DE 30-08-2023
 -  PROPUESTA DE PROTECCIÓN DE PLAYAS FÓSILES
- (1) BATERÍA DE LOS ALMELLONES
 (2) ALCUBILLA
 (3) PUENTE SOBRE EL ARROYO JUDÍO

REFORMA OCTUBRE 2023-2

INNOVACIÓN DE PLAN PARCIAL DE ORDENACIÓN

DEINOMINACIÓN:
 PLAN PARCIAL DE ORDENACIÓN DEL SECTOR DE ACTUACIÓN PAM-LE.7 "LA PLATERA" DEL PLAN GENERAL DE ORDENACIÓN URBANA DE MÁLAGA

EXPRE N° 1.316-PL	PLANO: P.- PLANOS DE PROYECTO, INFRAESTRUCTURAS, RED DE ABASTECIMIENTO DE AGUA, TUBERÍAS PREVISTAS EN EL P.E.I.B.
PLANO N° P.2.3.2	
ESCALA 1/1.500	ESTUDIO DE ARQUITECTURA Y URBANISMO ANGEL ASEÑO Y ASOCIADOS, S.L.P.
FECHA JULIO 2.023	 ARQUITECTO DIRECTOR: ANGEL ASEÑO DIAZ COLEGADO N°: 87
SUSTITUIDO	PROMOTOR/ES :
REVISIÓN 02	SOCIEDAD FINANCIERA Y MINERA SUR, S.L.U.



LEYENDA RIEGO	
	TUBERÍA PROYECTADA
	TUBERÍA PREVISTA EN EL PEI
	TUBERÍA PROYECTADA POR GRAVEDAD
	TUBERÍA PROYECTADA POR PRESIÓN
	TUBERÍA PROYECTADA POR PRESIÓN 6M
	DEPOSITO DE AGUA PARA RIEGO CON GRUPO DE PRESIÓN
	EQUIPO DE BOMBEO DESDE POZO
	CAPTACION DE AGUA
	BRIDA CIEGA
	BOCA DE RIEGO

NOTAS RIEGO

- TODOS LOS ELEMENTOS COMO VÁLVULAS, CODOS, TES Y BOMBAS SE INSTALARÁN EN ACERA O EN ZONA VERDE
- SE DISPONERÁN EN CADA SECTOR DE RIEGO UNA VÁLVULA MANUAL, UNA VÁLVULA REGULADORA DE PRESIÓN, UNA ELECTROVÁLVULA Y UN PROGRAMADOR INSTALADOS EN ARQUETA.

**Sector PAM-LE.7
(Zona Oeste)**

	LÍMITE SECTOR
	DOMINIO PÚBLICO HIDRÁULICO ARROYO JUDDO
	SERVIDUMBRE ARROYO JUDDO
	ZONA INUNDABLE ARROYO JUDDO
	ZONA POLICÍA ARROYO JUDDO
	RIBERA DEL MAR, APROBADA POR O.M. DE 30-08-2023
	DESLINDE DE D.P.M.T. DES01/07/29/0019-DES10/01 APROBADO POR O.M. DE 30-08-2023
	SERVIDUMBRE DE PROTECCIÓN, APROBADA POR O.M. DE 30-08-2023
	ZONA DE INFLUENCIA DE COSTAS, 500 m.
	SERVIDUMBRE DE TRÁNSITO, 6m, APROBADA POR O.M. DE 30-08-2023
	PROPUESTA DE PROTECCIÓN DE PLAYAS FÓSILES

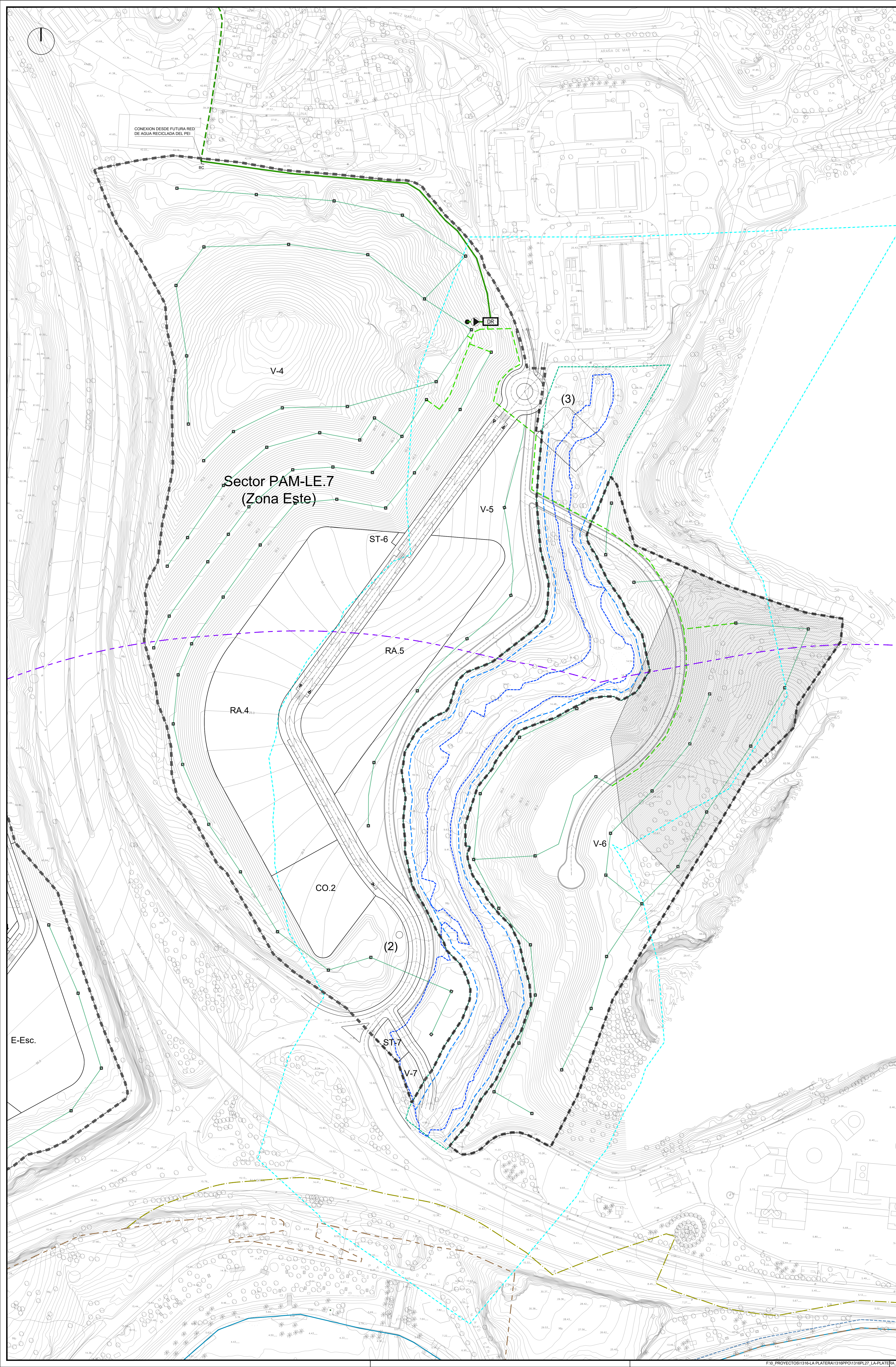
(1) BATERÍA DE LOS ALMELONES
(2) ALCUBILLA
(3) PUENTE SOBRE EL ARROYO JUDDO

REFORMA OCTUBRE 2023-2

INNOVACIÓN DE PLAN PARCIAL DE ORDENACIÓN

DESIGNACIÓN:
PLAN PARCIAL DE ORDENACIÓN DEL SECTOR DE ACTUACIÓN PAM-LE.7 "LA PLATERA" DEL PLAN GENERAL DE ORDENACIÓN URBANA DE MÁLAGA

EXEMPLE N° 1.316-PL	PLANO: P.- PLANOS DE PROYECTO, INFRAESTRUCTURAS, RED DE RIEGO. (ZONA OESTE)
PLANO N° P.2.4.A	
ESCALA 1/1.000	ESTUDIO DE ARQUITECTURA Y URBANISMO ANGEL ASENJO Y ASOCIADOS, S.L.P
FECHA JULIO 2.023	 ARQUITECTO DIRECTOR: ANGEL ASENJO DIAZ COLEGADO N°: 87
SUSTITUIDO	PROMOTOR/ES :
REVISIÓN 02	SOCIEDAD FINANCIERA Y MINERA SUR, S.L.U.



NOTAS RIEGO

- TODOS LOS ELEMENTOS COMO VÁLVULAS, CODOS, TES Y BOMBAS SE INSTALARÁN EN ACERA O EN ZONA VERDE
- SE DISPONDRÁN EN CADA SECTOR DE RIEGO UNA VÁLVULA MANUAL, UNA VÁLVULA REGULADORA DE PRESIÓN, UNA ELECTROVÁLVULA Y UN PROGRAMADOR INSTALADOS EN ARQUETA.

	LIMITE SECTOR
	DOMINIO PÚBLICO HIDRÁULICO ARROYO JUDÍO
	SERVIDUMBRE ARROYO JUDÍO
	ZONA INUNDABLE ARROYO JUDÍO
	ZONA POLICÍA ARROYO JUDÍO
	RIBERA DEL MAR APROBADA POR O.M. DE 30-08-2023
	DES.LINDE DE D.P.M.T. DES01/07/29/0019-DES10/01 APROBADO POR O.M. DE 30-08-2023
	SERVIDUMBRE DE PROTECCIÓN, APROBADA POR O.M. DE 30-08-2023
	ZONA DE INFLUENCIA DE COSTAS, 500 m.
	SERVIDUMBRE DE TRÁNSITO, 6m, APROBADA POR O.M. DE 30-08-2023
	PROPUESTA DE PROTECCIÓN DE PLAYAS FÓSILES

(1) BATERIA DE LOS ALMELLONES
 (2) ALCUBILLA
 (3) PUENTE SOBRE EL ARROYO JUDÍO

REFORMA OCTUBRE 2023-2

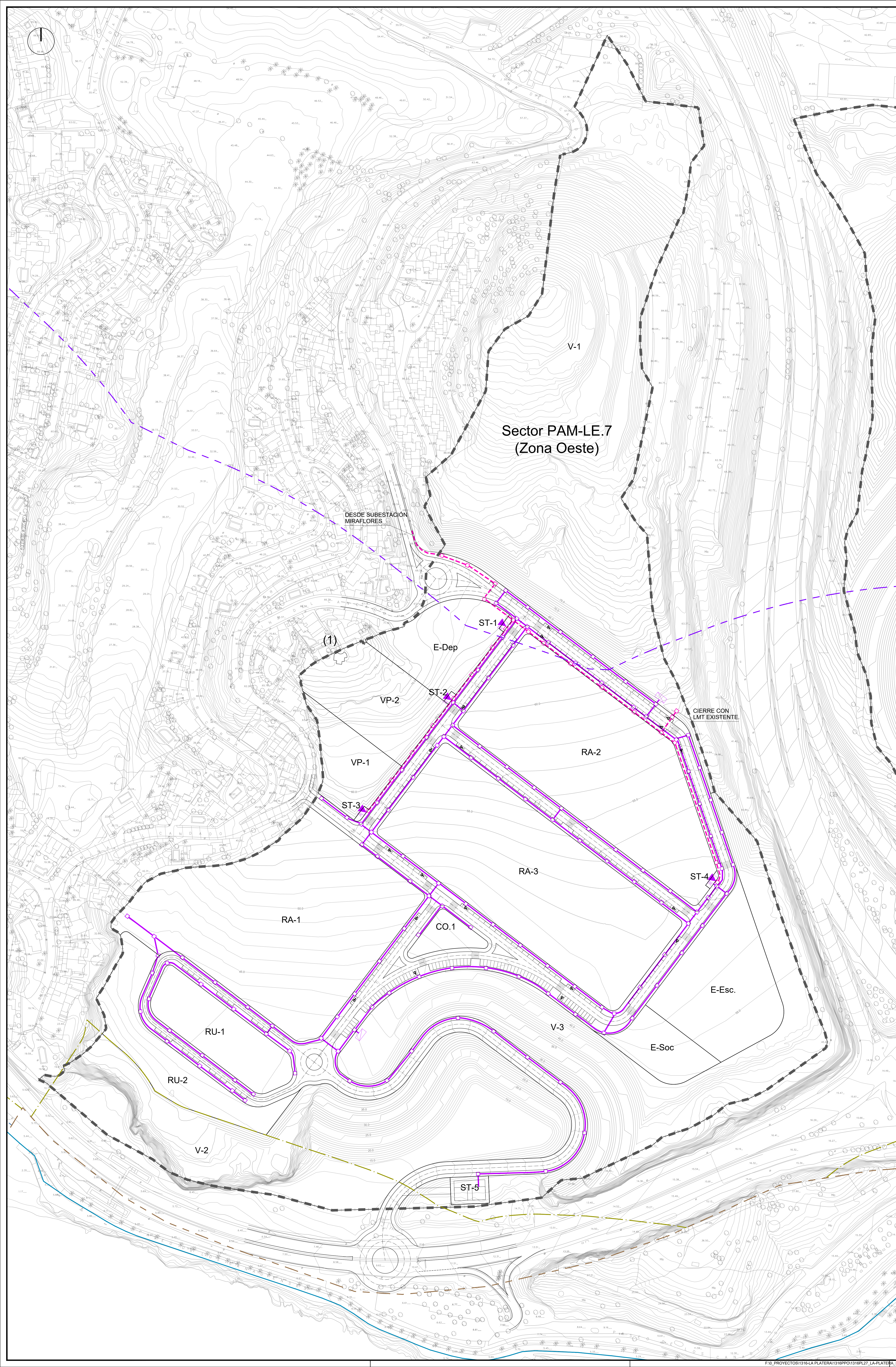
INNOVACIÓN DE PLAN PARCIAL DE ORDENACIÓN

DENOMINACIÓN:
 PLAN PARCIAL DE ORDENACIÓN DEL SECTOR DE ACTUACIÓN PAM-LE.7 "LA PLATERA" DEL PLAN GENERAL DE ORDENACIÓN URBANA DE MÁLAGA

EXPRTE N° 1.316-PL	PLANO: P.- PLANOS DE PROYECTO, INFRAESTRUCTURAS, RED DE RIEGO. (ZONA ESTE)
PLANO N° P.2.4.B	

ESCALA 1/1.000	ESTUDIO DE ARQUITECTURA Y URBANISMO ANGEL ASENUJO Y ASOCIADOS, S.L.P.
FECHA JULIO 2.023	ARCHITECTO DIRECTOR: ANGEL ASENUJO DIAZ COLEGADO N° 87
SUSTITUIDO	PROMOTOR/ES :

REVISION 02	SOCIEDAD FINANCIERA Y MINERA SUR, S.L.U.
----------------	--



LEYENDA M.T. Y B.T.

	RED DE MEDIA TENSION PROYECTADA
	ARQUETA MEDIA TENSION
	RED BAJA TENSION PROYECTADA
	ARQUETA BAJA TENSION
	CENTRO DE TRANSFORMACION

**Sector PAM-LE.7
(Zona Oeste)**

DESDE SUBSTACION
MIRAFLORES

CIERRE CON
LMT EXISTENTE

	LIMITE SECTOR
	DOMINIO PÚBLICO HIDRÁULICO ARROYO JUDÍO
	SERVIDUMBRE ARROYO JUDÍO
	ZONA INUNDABLE ARROYO JUDÍO
	ZONA POLICIA ARROYO JUDÍO
	RIBERA DEL MAR APROBADA POR O.M. DE 30-08-2023
	DESLINDE DE D.P.M.T. DES01/07/29/0019-DES1001 APROBADO POR O.M. DE 30-08-2023
	SERVIDUMBRE DE PROTECCIÓN, APROBADA POR O.M. DE 30-08-2023
	ZONA DE INFLUENCIA DE COSTAS, 500 m.
	SERVIDUMBRE DE TRÁNSITO, 6m. APROBADA POR O.M. DE 30-08-2023
	PROPUESTA DE PROTECCIÓN DE PLAYAS FÓSILES

(1) BATERIA DE LOS ALMELLONES
(2) ALCUBILLA
(3) PUENTE SOBRE EL ARROYO JUDÍO

REFORMA OCTUBRE 2023-2

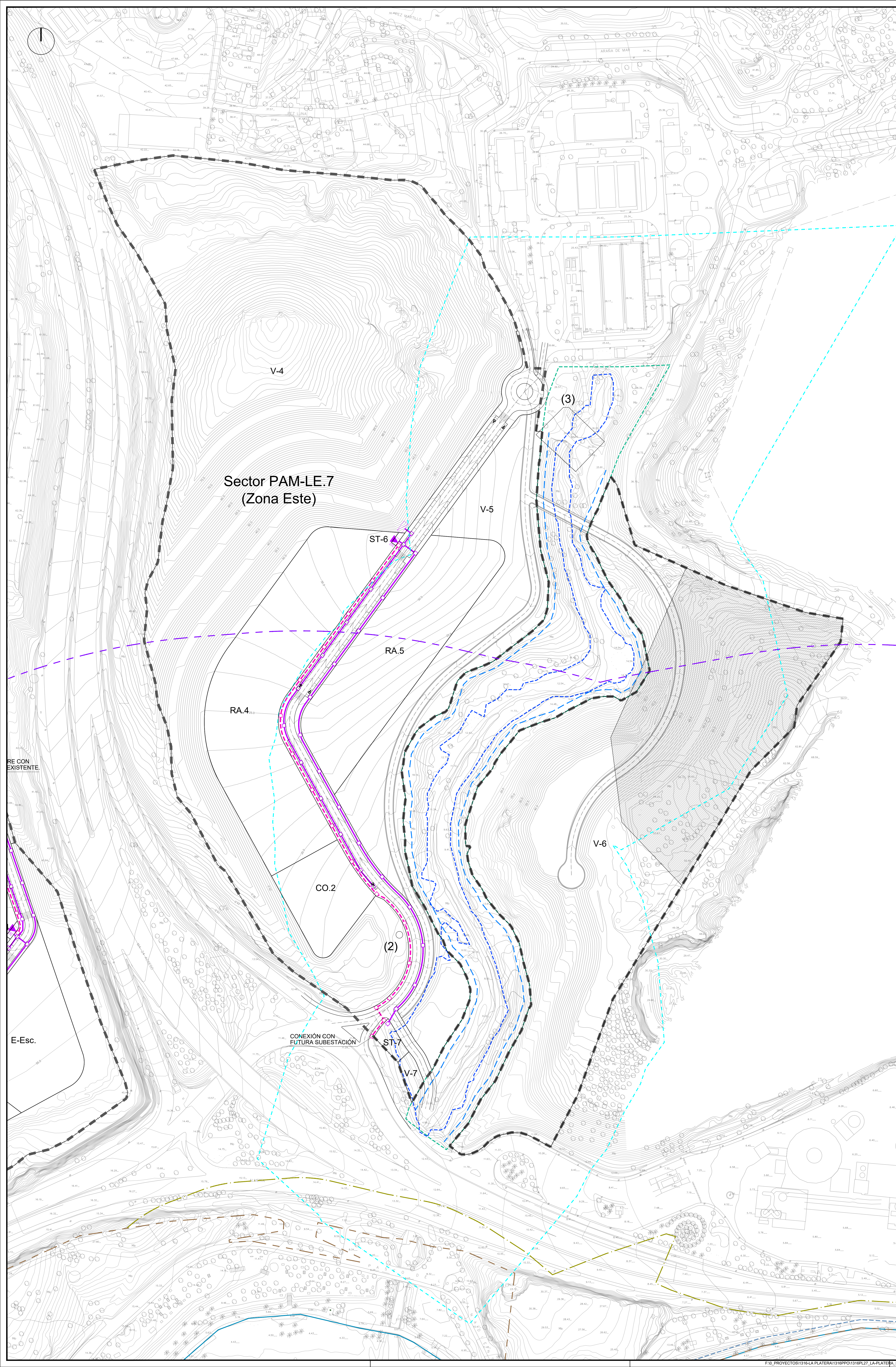
INNOVACIÓN DE PLAN PARCIAL DE ORDENACIÓN

DESIGNACIÓN:
PLAN PARCIAL DE ORDENACIÓN DEL SECTOR DE
ACTUACIÓN PAM-LE.7 "LA PLATERA" DEL PLAN
GENERAL DE ORDENACIÓN URBANA DE MÁLAGA

EXPRTE N° 1.316-PL	PLANO: P.- PLANOS DE PROYECTO, INFRAESTRUCTURAS, RED ELÉCTRICA M.T. Y B.T. (ZONA OESTE)
PLANO N° P.2.5.1.A	

ESCALA 1/1000	ESTUDIO DE ARQUITECTURA Y URBANISMO ANGEL ASENJO Y ASOCIADOS, S.L.P.
FECHA JULIO 2.023	 ARQUITECTO DIRECTOR: ANGEL ASENJO DIAZ COLEGADO N°: 87

SUBSTITUIDO	PROMOTOR/ES :
REVISION 02	SOCIEDAD FINANCIERA Y MINERA SUR, S.L.U.



LEYENDA M.T. Y B.T.

	RED DE MEDIA TENSIÓN PROYECTADA
	ARQUETA MEDIA TENSIÓN
	RED BAJA TENSIÓN PROYECTADA
	ARQUETA BAJA TENSIÓN
	CENTRO DE TRANSFORMACIÓN

**Sector PAM-LE.7
(Zona Este)**

	LÍMITE SECTOR
	DOMINIO PÚBLICO HIDRÁULICO ARROYO JUDÍO
	SERVIDUMBRE ARROYO JUDÍO
	ZONA INUNDABLE ARROYO JUDÍO
	ZONA POLICÍA ARROYO JUDÍO
	RIBERA DEL MAR APROBADA POR O.M. DE 30-08-2023
	DES.LINDE DE D.P.M.T. DES01/07/29/0019-DES10/01 APROBADO POR O.M. DE 30-08-2023
	SERVIDUMBRE DE PROTECCIÓN, APROBADA POR O.M. DE 30-08-2023
	ZONA DE INFLUENCIA DE COSTAS, 500 m.
	SERVIDUMBRE DE TRÁNSITO, 6m. APROBADA POR O.M. DE 30-08-2023
	PROPUESTA DE PROTECCIÓN DE PLAYAS FÓSILES

(1) BATERÍA DE LOS ALMELLONES
(2) ALCUBILLA
(3) PUENTE SOBRE EL ARROYO JUDÍO

REFORMA OCTUBRE 2023-2

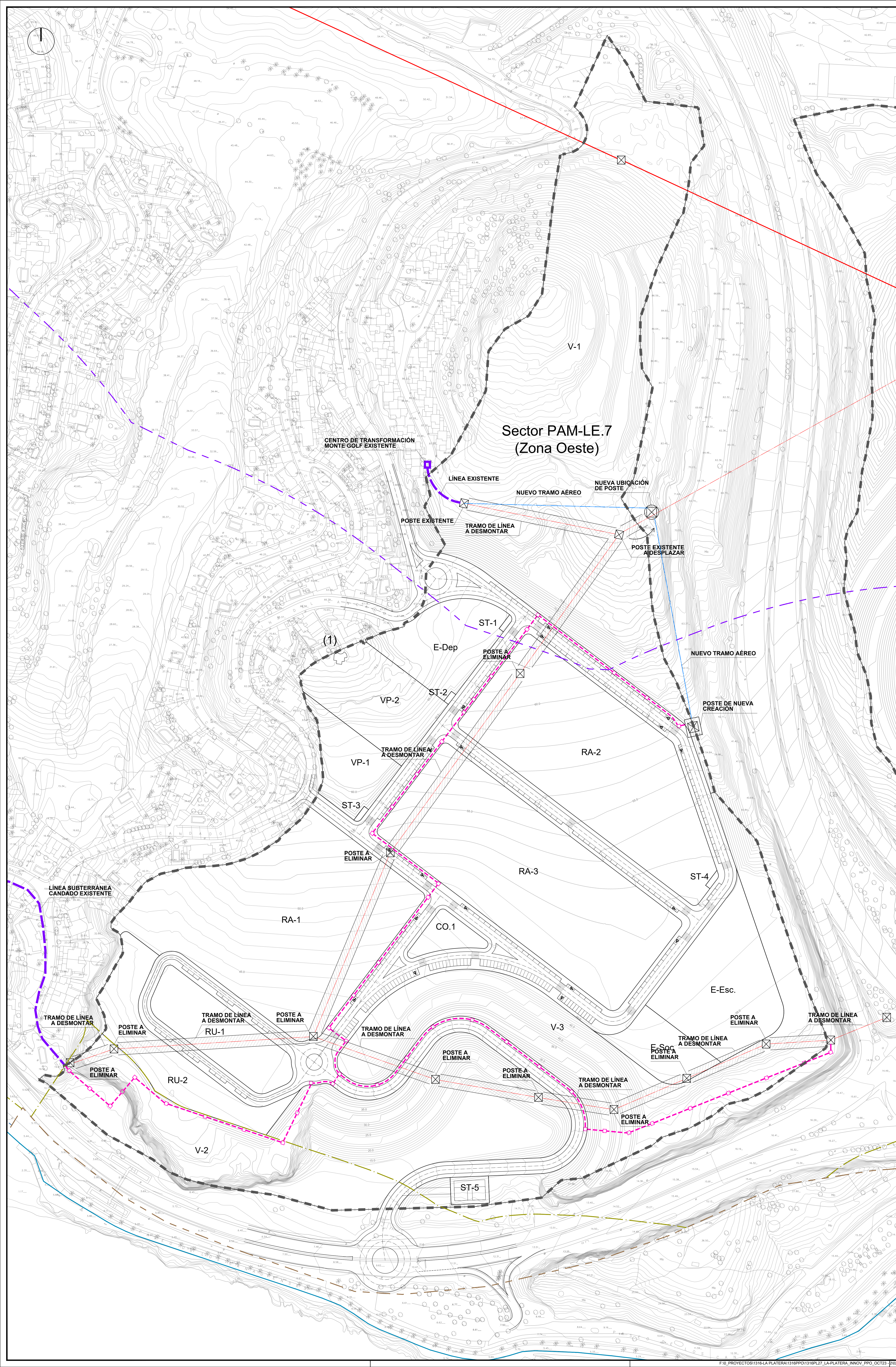
INNOVACIÓN DE PLAN PARCIAL DE ORDENACIÓN

DENOMINACIÓN:
PLAN PARCIAL DE ORDENACIÓN DEL SECTOR DE ACTUACIÓN PAM-LE.7 "LA PLATERA" DEL PLAN GENERAL DE ORDENACIÓN URBANA DE MÁLAGA

EXPRTE N° 1.316-PL	PLANO: P.- PLANOS DE PROYECTO. INFRAESTRUCTURAS.
PLANO N° P.2.5.1.B	RED ELÉCTRICA M.T. Y B.T. (ZONA ESTE)

ESCALA 1/1000	ESTUDIO DE ARQUITECTURA Y URBANISMO ANGEL ASEÑO Y ASOCIADOS, S.L.P.
FECHA JULIO 2.023	 ARQUITECTO DIRECTOR: ANGEL ASEÑO DIAZ COLEGADO N°: 87

SUSTITUIDO	PROMOTOR/ES : SOCIEDAD FINANCIERA Y MINERA SUR, S.L.U.
REVISIÓN 02	



LEYENDA M.T. Y B.T.

	TRAMO RED DE ALTA TENSIÓN EXISTENTE 66KV
	POSTE DE LÍNEA AÉREA EXISTENTE
	POSTE DE LÍNEA AÉREA A DESPLAZAR
	POSTE DE LÍNEA AÉREA PROYECTADO
	TRAMO DE LÍNEA AÉREA ELECTRICA EXISTENTE
	TRAMO DE LÍNEA AÉREA ELECTRICA PROYECTADO
	TRAMO DE LÍNEA AÉREA ELECTRICA A DESMONTAR O ELIMINAR
	CANALIZACIÓN DE LÍNEA ELECTRICA BAJO ACERADO PROYECTADA. SOTERRAMIENTO
	ARQUETA PROYECTADA
	LÍNEA ELECTRICA SUBTERRÁNEA EXISTENTE

	LÍMITE SECTOR
	DOMINIO PÚBLICO HIDRÁULICO ARROYO JUDÍO
	SERVIDUMBRE ARROYO JUDÍO
	ZONA INUNDABLE ARROYO JUDÍO
	ZONA POLICIA ARROYO JUDÍO
	RIBERA DEL MAR APROBADA POR O.M. DE 30-08-2023
	DES.LINDE DE D.P.M.T. DES01/07/29/0019-DES1001 APROBADO POR O.M. DE 30-08-2023
	SERVIDUMBRE DE PROTECCIÓN, APROBADA POR O.M. DE 30-08-2023
	ZONA DE INFLUENCIA DE COSTAS, 500 m.
	SERVIDUMBRE DE TRANSITO, 6m. APROBADA POR O.M. DE 30-08-2023
	PROPUESTA DE PROTECCIÓN DE PLAYAS FÓSILES

(1) BATERIA DE LOS ALMELLONES
(2) ALCUBILLA
(3) PUENTE SOBRE EL ARROYO JUDÍO

REFORMA OCTUBRE 2023-2

INNOVACIÓN DE PLAN PARCIAL DE ORDENACIÓN

DEMINOMACIÓN:
PLAN PARCIAL DE ORDENACIÓN DEL SECTOR DE ACTUACIÓN PAM-LE.7 "LA PLATERA" DEL PLAN GENERAL DE ORDENACIÓN URBANA DE MÁLAGA

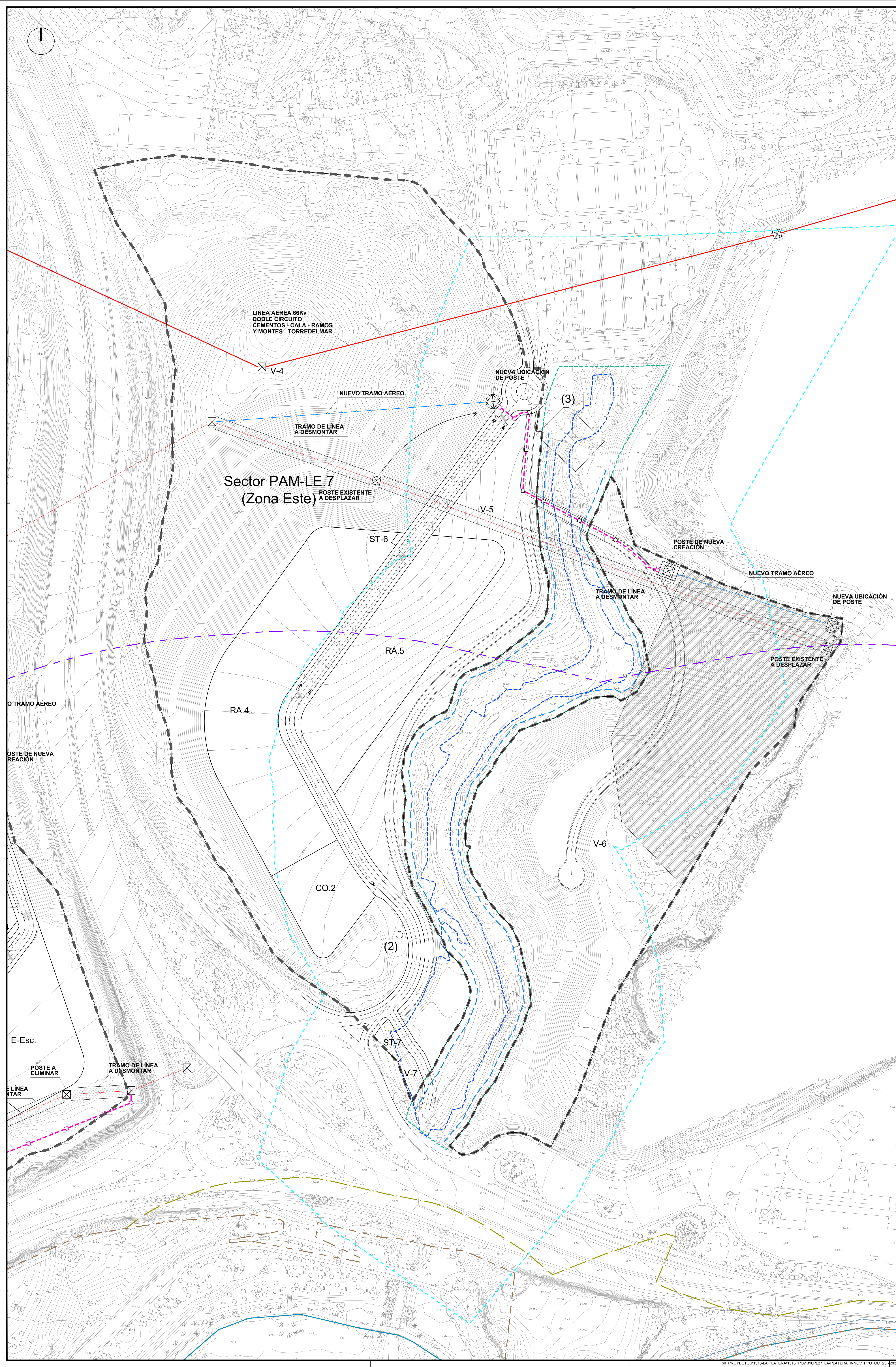
EXPRTE N°: 1.316-PL
PLANO N°: P.2.5.2.A
ESCALA: 1/1000
FECHA: JULIO 2.023
SUSTITUIDO:

PLANO: P.- PLANOS DE PROYECTO. INFRAESTRUCTURAS. PROPUESTA DE ALTERNATIVA SUBTERRÁNEA DE LÍNEAS AERÉAS A DESMONTAR. (ZONA OESTE)

ESTUDIO DE ARQUITECTURA Y URBANISMO ANGEL ASEÑO Y ASOCIADOS, S.L.P.

ARQUITECTO DIRECTOR: ANGEL ASEÑO DIAZ
COLEGADO N°: 87

REVISIÓN: 02
PROMOTOR/ES: SOCIEDAD FINANCIERA Y MINERA SUR, S.L.U.



LEYENDA M.T. Y B.T.

	TRAMO RED DE ALTA TENSIÓN EXISTENTE 66KV
	POSTE DE LÍNEA AÉREA EXISTENTE
	POSTE DE LÍNEA AÉREA A DESPLAZAR
	POSTE DE LÍNEA AÉREA PROYECTADO
	TRAMO DE LÍNEA AÉREA ELECTRICA EXISTENTE
	TRAMO DE LÍNEA AÉREA ELECTRICA PROYECTADO
	TRAMO DE LÍNEA AÉREA ELECTRICA A DESMONTAR O ELIMINAR
	CANALIZACIÓN DE LÍNEA ELECTRICA BAJO ACERADO PROYECTADA. SOTERRAMIENTO ARQUETA PROYECTADA
	LÍNEA ELECTRICA SUBTERRÁNEA EXISTENTE

	LÍMITE SECTOR
	DOMINIO PÚBLICO HIDRÁULICO ARROYO JUDÍO
	SERVIDUMBRE ARROYO JUDÍO
	ZONA INUNDABLE ARROYO JUDÍO
	ZONA POLICIA ARROYO JUDÍO
	RIBERA DEL MAR APROBADA POR O.M. DE 30-08-2023
	DES.LINDE DE D.P.M.T. DES01/07/29/0019-DES10/01 APROBADO POR O.M. DE 30-08-2023
	SERVIDUMBRE DE PROTECCIÓN, APROBADA POR O.M. DE 30-08-2023
	ZONA DE INFLUENCIA DE COSTAS, 500 m.
	SERVIDUMBRE DE TRÁNSITO, 6m. APROBADA POR O.M. DE 30-08-2023
	PROPUESTA DE PROTECCIÓN DE PLAYAS FÓSILES

(1) BATERIA DE LOS ALMELLONES
 (2) ALCUBILLA
 (3) PUENTE SOBRE EL ARROYO JUDÍO

REFORMA OCTUBRE 2023-2

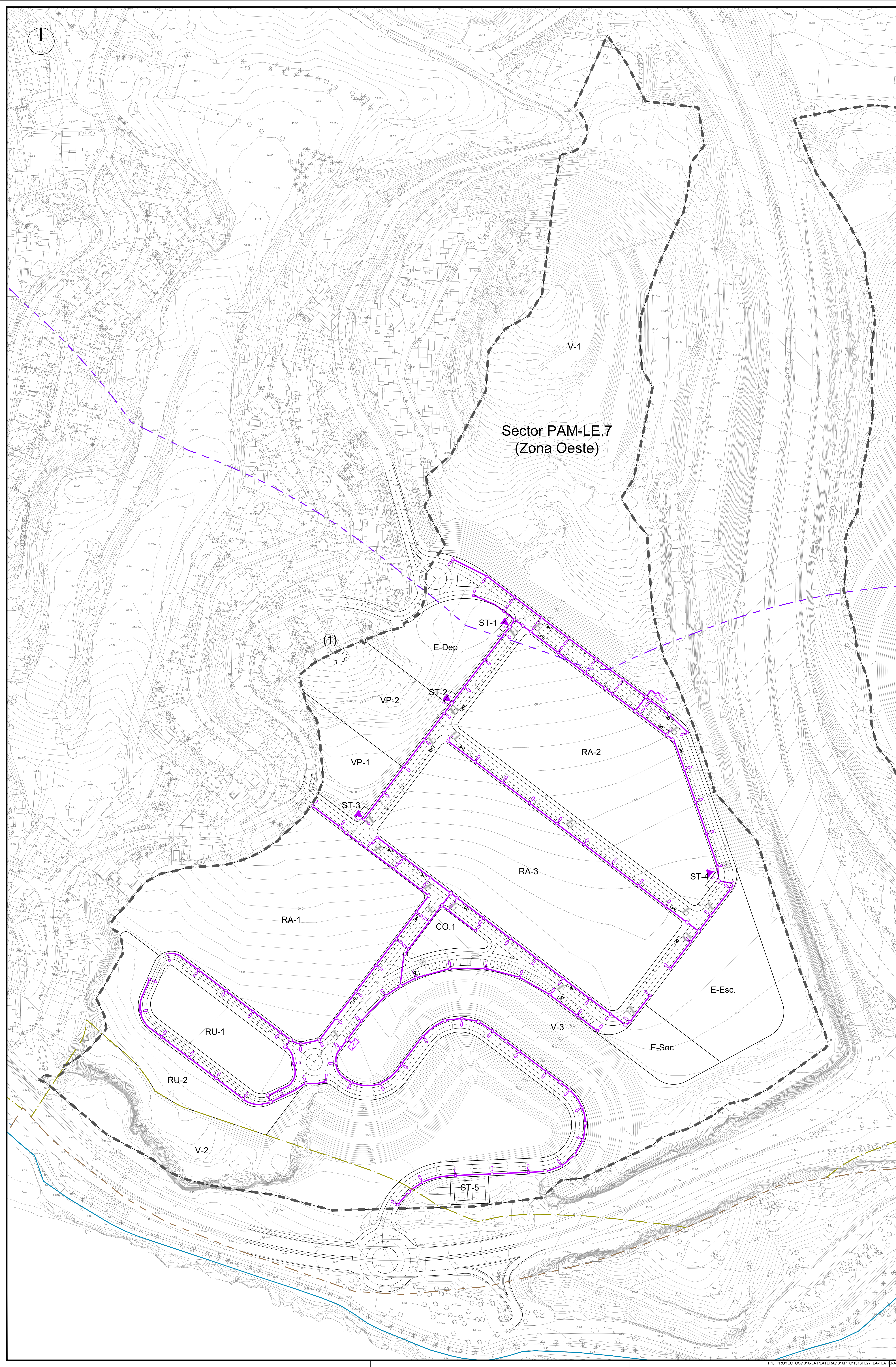
INNOVACIÓN DE PLAN PARCIAL DE ORDENACIÓN

DESIGNACIÓN:
 PLAN PARCIAL DE ORDENACIÓN DEL SECTOR DE ACTUACIÓN PAM-LE.7 "LA PLATERA" DEL PLAN GENERAL DE ORDENACIÓN URBANA DE MÁLAGA

EXPRTE N° 1.316-PL	PLANO: P.- PLANOS DE PROYECTO. INFRAESTRUCTURAS.
PLANO N° P.2.5.2.B	PROPUESTA DE ALTERNATIVA SUBTERRÁNEA DE LÍNEAS AERÉAS A DESMONTAR. (ZONA ESTE)

ESCALA 1/1000	ESTUDIO DE ARQUITECTURA Y URBANISMO ANGEL ASENJO Y ASOCIADOS, S.L.P.
FECHA JULIO 2.023	ARCHITECTO DIRECTOR: ANGEL ASENJO DIAZ COLEGADO N°: 87
SUSTITUIDO	PROMOTOR/ES:

REVISIÓN 02	SOCIEDAD FINANCIERA Y MINERA SUR, S.L.U.
----------------	--



LEYENDA ALUMBRADO PÚBLICO	
	RED DE ALUMBRADO Cu=0.81Kv
	LUMINARIA SOBRE COLUMNA H= 10m BRAZO SIMPLE L=1.5m V.S.A.P. 150 W
	ARQUETA DE PASO DERIVACIÓN
	CENTRO DE TRANSFORMACIÓN
	CENTRO DE MANDO
	LUMINARIA SOBRE COLUMNA H= 4.5m V.S.A.P. 100 W

Sector PAM-LE.7
(Zona Oeste)

	LÍMITE SECTOR
	DOMINIO PÚBLICO HIDRÁULICO ARROYO JUDÍO
	SERVIDUMBRE ARROYO JUDÍO
	ZONA INUNDABLE ARROYO JUDÍO
	ZONA POLICÍA ARROYO JUDÍO
	RIBERA DEL MAR, APROBADA POR O.M. DE 30-08-2023
	DESLINDE DE D.P.M.T. DES01/07/29/0019-DES10/01 APROBADO POR O.M. DE 30-08-2023
	SERVIDUMBRE DE PROTECCIÓN, APROBADA POR O.M. DE 30-08-2023
	ZONA DE INFLUENCIA DE COSTAS, 500 m.
	SERVIDUMBRE DE TRÁNSITO, 6m, APROBADA POR O.M. DE 30-08-2023
	PROPUESTA DE PROTECCIÓN DE PLAYAS FÓSILES

(1) BATERÍA DE LOS ALMELONES
(2) ALCUBILLA
(3) PUENTE SOBRE EL ARROYO JUDÍO

REFORMA OCTUBRE 2023-2

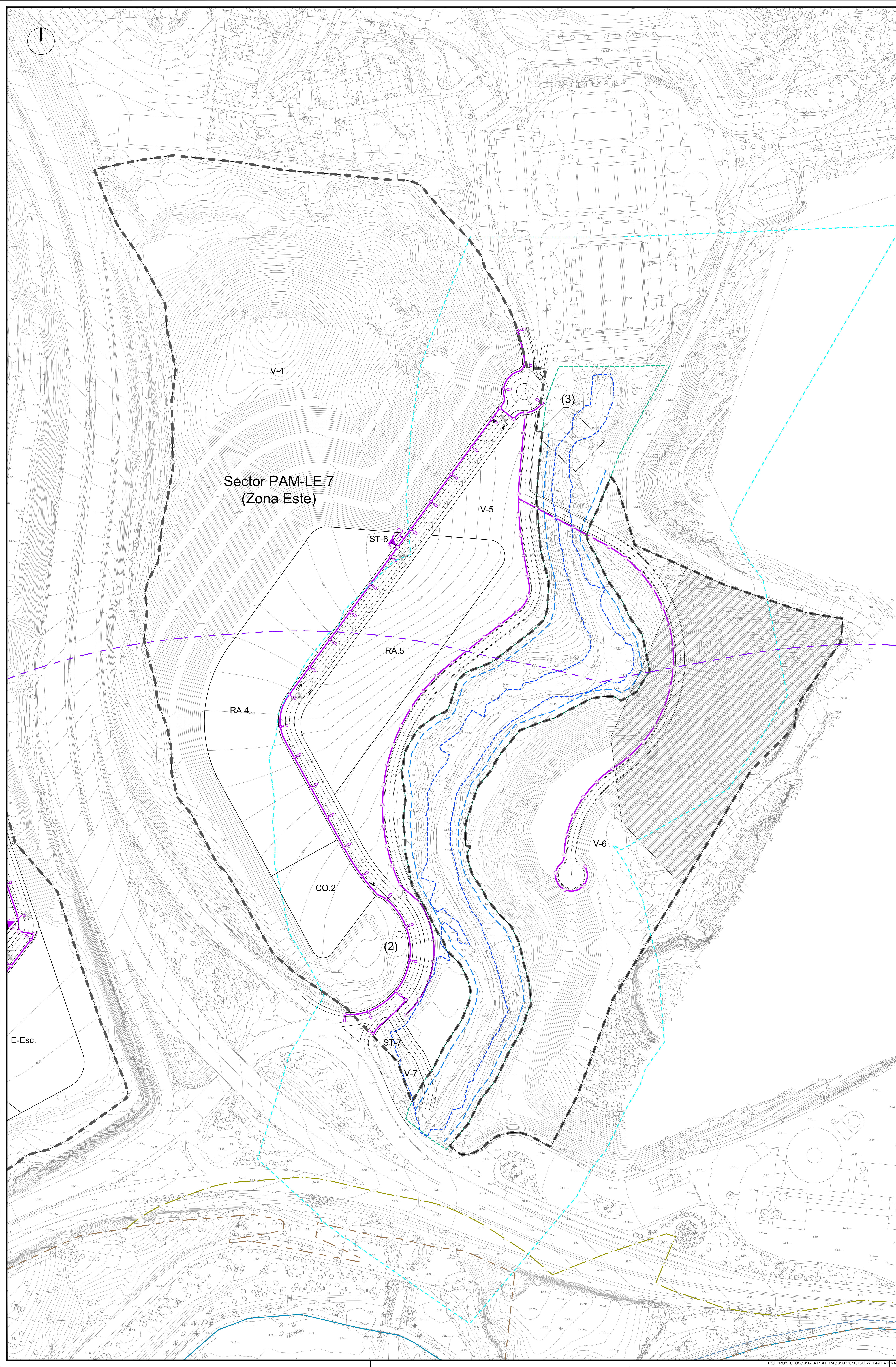
INNOVACIÓN DE PLAN PARCIAL DE ORDENACIÓN

DESIGNACIÓN:
PLAN PARCIAL DE ORDENACIÓN DEL SECTOR DE ACTUACIÓN PAM-LE.7 "LA PLATERA" DEL PLAN GENERAL DE ORDENACIÓN URBANA DE MÁLAGA

EXPMTE N° 1.316-PL	PLANO: P.- PLANOS DE PROYECTO, INFRAESTRUCTURAS, RED DE ALUMBRADO PÚBLICO. (ZONA OESTE)
PLANO N° P.2.6.A	

ESCALA 1/1.000	ESTUDIO DE ARQUITECTURA Y URBANISMO ANGEL ASENJO Y ASOCIADOS, S.L.P.
FECHA JULIO 2.023	 ARQUITECTO DIRECTOR: ANGEL ASENJO DIAZ COLEGADO N°: 87

SUSTITUIDO	PROMOTOR/ES :
REVISIÓN 02	SOCIEDAD FINANCIERA Y MINERA SUR, S.L.U. PÚBLICA



LEYENDA ALUMBRADO PÚBLICO	
	RED DE ALUMBRADO C=0.8/1Kv
	LUMINARIA SOBRE COLUMNA H= 10m BRAZO SIMPLE L=1.5m V.S.A.P. 150 W
	ARQUETA DE PASO DERIVACION
	CENTRO DE TRANSFORMACION
	CENTRO DE MANDO
	LUMINARIA SOBRE COLUMNA H= 4.5m V.S.A.P. 100 W

Sector PAM-LE.7
(Zona Este)

	LÍMITE SECTOR
	DOMINIO PÚBLICO HIDRÁULICO ARROYO JUDÍO
	SERVIDUMBRE ARROYO JUDÍO
	ZONA INUNDABLE ARROYO JUDÍO
	ZONA POLICÍA ARROYO JUDÍO
	RIBERA DEL MAR, APROBADA POR O.M. DE 30-08-2023
	DESLINDE DE D.P.M.T. DES01/07/29/0019-DES10/01 APROBADO POR O.M. DE 30-08-2023
	SERVIDUMBRE DE PROTECCIÓN, APROBADA POR O.M. DE 30-08-2023
	ZONA DE INFLUENCIA DE COSTAS, 500 m.
	SERVIDUMBRE DE TRÁNSITO, 6m, APROBADA POR O.M. DE 30-08-2023
	PROPUESTA DE PROTECCIÓN DE PLAYAS FÓSILES

(1) BATERÍA DE LOS ALMELLONES
(2) ALCUBILLA
(3) PUENTE SOBRE EL ARROYO JUDÍO

REFORMA OCTUBRE 2023-2

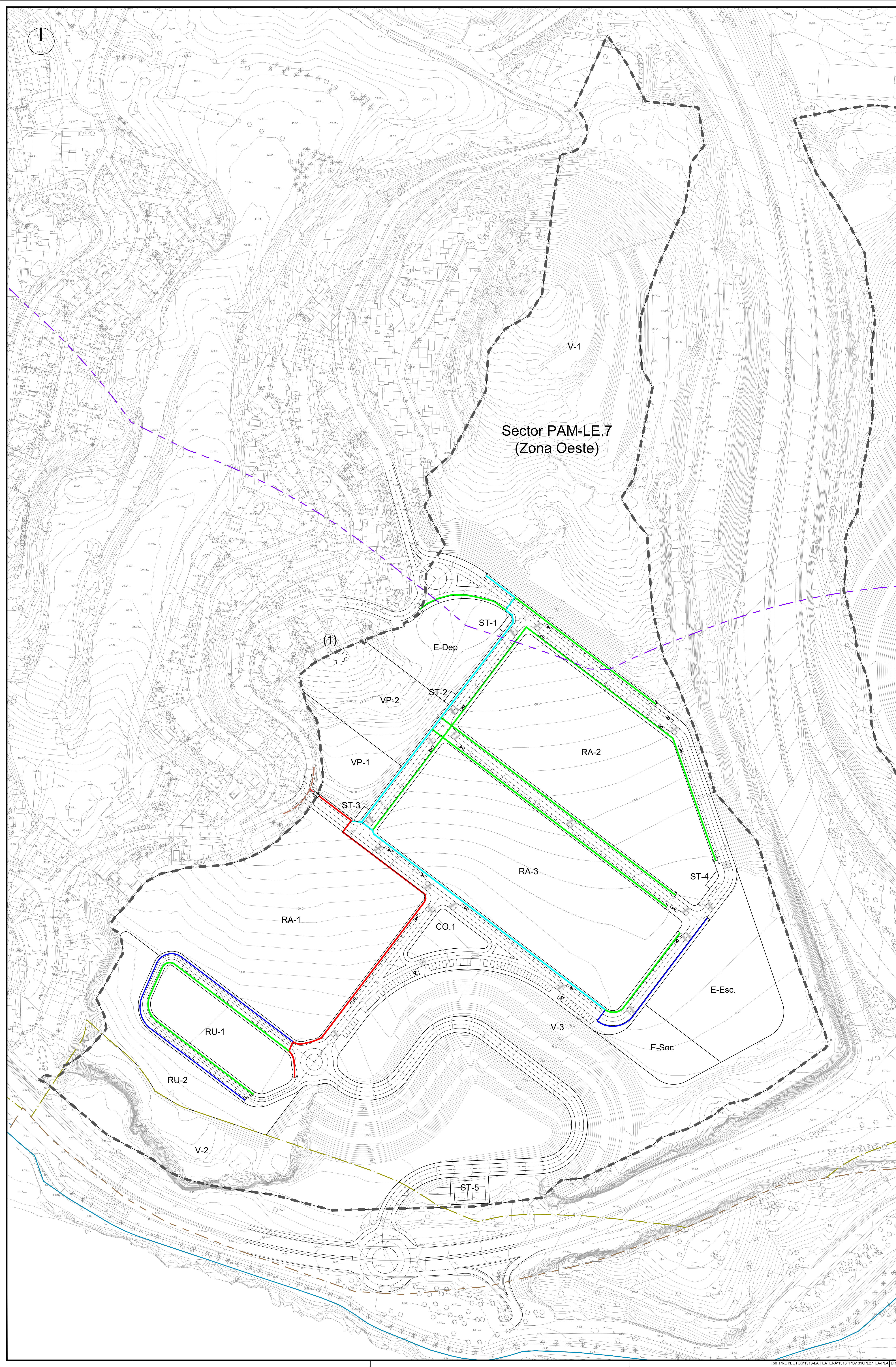
INNOVACIÓN DE PLAN PARCIAL DE ORDENACIÓN

DENOMINACIÓN:
PLAN PARCIAL DE ORDENACIÓN DEL SECTOR DE
ACTUACIÓN PAM-LE.7 "LA PLATERA" DEL PLAN
GENERAL DE ORDENACIÓN URBANA DE MÁLAGA

EXPRTE N° 1.316-PL	PLANO: P.- PLANOS DE PROYECTO, INFRAESTRUCTURAS, RED DE ALUMBRADO PÚBLICO. (ZONA ESTE)
PLANO N° P.2.6.B	

ESCALA 1/1.000	ESTUDIO DE ARQUITECTURA Y URBANISMO ANGEL ASENJO Y ASOCIADOS, S.L.P.
FECHA JULIO 2.023	 ARQUITECTO DIRECTOR: ANGEL ASENJO DIAZ COLEGADO N°: 87
SUSTITUIDO	PROMOTOR/ES :

REVISION 02	SOCIEDAD FINANCIERA Y MINERA SUR, S.L.U. PÁGINA
----------------	--



LEYENDA GAS	
	CANALIZACIÓN DE GAS NATURAL, BAJO TUBERÍA PE 020mm MPa LISO AMARILLO, ENTERRADA, BAJO ACERADO
	CANALIZACIÓN DE GAS NATURAL, BAJO TUBERÍA PE 010mm MPa LISO AMARILLO, ENTERRADA, BAJO ACERADO
	CANALIZACIÓN DE GAS NATURAL, BAJO TUBERÍA PE 010mm MPa LISO AMARILLO, ENTERRADA, BAJO ACERADO
	CANALIZACIÓN DE GAS NATURAL, BAJO TUBERÍA PE 020mm MPa LISO AMARILLO, ENTERRADA, BAJO ACERADO
	CANALIZACIÓN DE GAS NATURAL, BAJO TUBERÍA PE 030mm MPa LISO AMARILLO, ENTERRADA, BAJO ACERADO
	CÁMERA DE REGULACIÓN MP/MPA
	BRIDA CIEGA

Sector PAM-LE.7
(Zona Oeste)

	LÍMITE SECTOR
	DOMINIO PÚBLICO HIDRÁULICO ARROYO JUDÍO
	SERVIDUMBRE ARROYO JUDÍO
	ZONA INUNDABLE ARROYO JUDÍO
	ZONA POLICÍA ARROYO JUDÍO
	RIBERA DEL MAR, APROBADA POR O.M. DE 30-08-2023
	DES.LINDE DE D.P.M.T. DES01/07/29/0019-DES10/01 APROBADO POR O.M. DE 30-08-2023
	SERVIDUMBRE DE PROTECCIÓN, APROBADA POR O.M. DE 30-08-2023
	ZONA DE INFLUENCIA DE COSTAS, 500 m.
	SERVIDUMBRE DE TRÁNSITO, 6m, APROBADA POR O.M. DE 30-08-2023
	PROPUESTA DE PROTECCIÓN DE PLAYAS FÓSILES

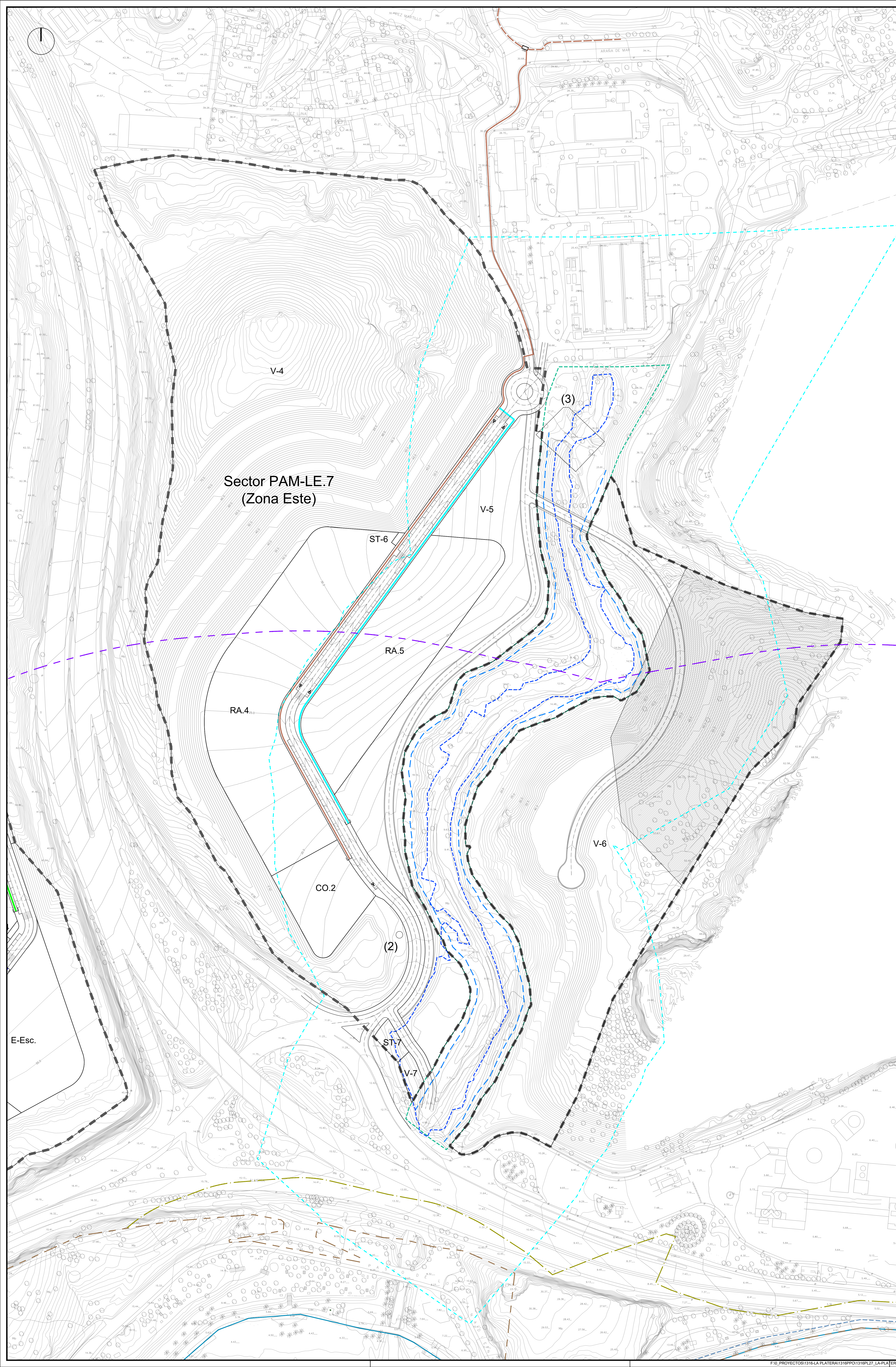
- (1) BATERÍA DE LOS ALMELONES
- (2) ALCUBILLA
- (3) PUENTE SOBRE EL ARROYO JUDÍO

REFORMA OCTUBRE 2023-2

INNOVACIÓN DE PLAN PARCIAL DE ORDENACIÓN

DESIGNACIÓN:
PLAN PARCIAL DE ORDENACIÓN DEL SECTOR DE ACTUACIÓN PAM-LE.7 "LA PLATERA" DEL PLAN GENERAL DE ORDENACIÓN URBANA DE MÁLAGA

EXPMTE N° 1.316-PL	PLANO: P.- PLANOS DE PROYECTO, INFRAESTRUCTURAS, RED DE GAS. (ZONA OESTE)
PLANO N° P.2.8.A	
ESCALA 1/1.000	ESTUDIO DE ARQUITECTURA Y URBANISMO ANGEL ASENSO Y ASOCIADOS, S.L.P
FECHA JULIO 2.023	 ARQUITECTO DIRECTOR: ANGEL ASENSO DIAZ COLEGADO N°: 87
SUSTITUIDO	PROMOTOR/ES :
REVISIÓN 02	SOCIEDAD FINANCIERA Y MINERA SUR, S.L.U. P.004



LEYENDA GAS	
	CANALIZACIÓN DE GAS NATURAL, BAJO TUBERÍA PE 600mm MPa LISO AMARILLO, ENTERRADA, BAJO ACERADO
	CANALIZACIÓN DE GAS NATURAL, BAJO TUBERÍA PE 315mm MPa LISO AMARILLO, ENTERRADA, BAJO ACERADO
	CANALIZACIÓN DE GAS NATURAL, BAJO TUBERÍA PE 210mm MPa LISO AMARILLO, ENTERRADA, BAJO ACERADO
	CANALIZACIÓN DE GAS NATURAL, BAJO TUBERÍA PE 600mm MPa LISO AMARILLO, ENTERRADA, BAJO ACERADO
	CANALIZACIÓN DE GAS NATURAL, BAJO TUBERÍA PE 315mm MPa LISO AMARILLO, ENTERRADA, BAJO ACERADO
	CÁMERA DE REGULACIÓN MP/MPA
	BRIDA CIEGA

Sector PAM-LE.7
(Zona Este)

	LÍMITE SECTOR
	DOMINIO PÚBLICO HIDRÁULICO ARROYO JUDÍO
	SERVIDUMBRE ARROYO JUDÍO
	ZONA INUNDABLE ARROYO JUDÍO
	ZONA POLICÍA ARROYO JUDÍO
	RIBERA DEL MAR, APROBADA POR O.M. DE 30-08-2023
	DES.LINDE DE D.P.M.T. DES/107/29/0019-DES/1001 APROBADO POR O.M. DE 30-08-2023
	SERVIDUMBRE DE PROTECCIÓN, APROBADA POR O.M. DE 30-08-2023
	ZONA DE INFLUENCIA DE COSTAS, 500 m.
	SERVIDUMBRE DE TRÁNSITO, 6m, APROBADA POR O.M. DE 30-08-2023
	PROPUESTA DE PROTECCIÓN DE PLAYAS FÓSILES

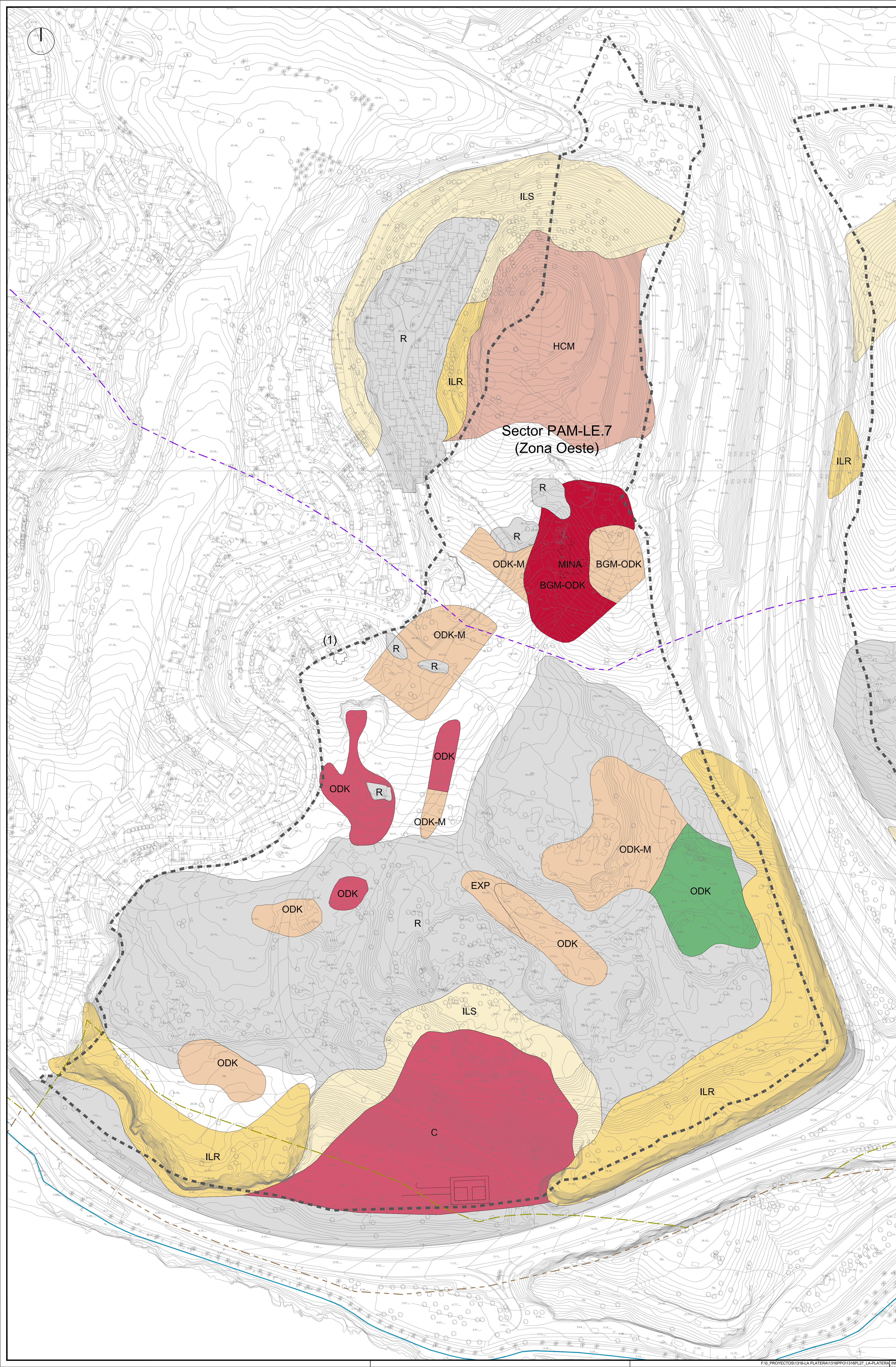
(1) BATERÍA DE LOS ALMELLONES
(2) ALCUBILLA
(3) PUENTE SOBRE EL ARROYO JUDÍO

REFORMA OCTUBRE 2023-2

INNOVACIÓN DE PLAN PARCIAL DE ORDENACIÓN

DENOMINACIÓN:
PLAN PARCIAL DE ORDENACIÓN DEL SECTOR DE ACTUACIÓN PAM-LE.7 "LA PLATERA" DEL PLAN GENERAL DE ORDENACIÓN URBANA DE MÁLAGA

EXPRTE N° 1.316-PL	PLANO: P.- PLANOS DE PROYECTO, INFRAESTRUCTURAS, RED DE GAS. (ZONA ESTE)
PLANO N° P.2.8.B	
ESCALA 1/1000	ESTUDIO DE ARQUITECTURA Y URBANISMO ANGEL ASENSO Y ASOCIADOS, S.L.P
FECHA JULIO 2.023	ARQUITECTO DIRECTOR: ANGEL ASENSO DIAZ COLEGADO N°: 87
SUSTITUIDO	PROMOTOR/ES :
REVISIÓN 02	SOCIEDAD FINANCIERA Y MINERA SUR, S.L.U.



**Sector PAM-LE.7
(Zona Oeste)**

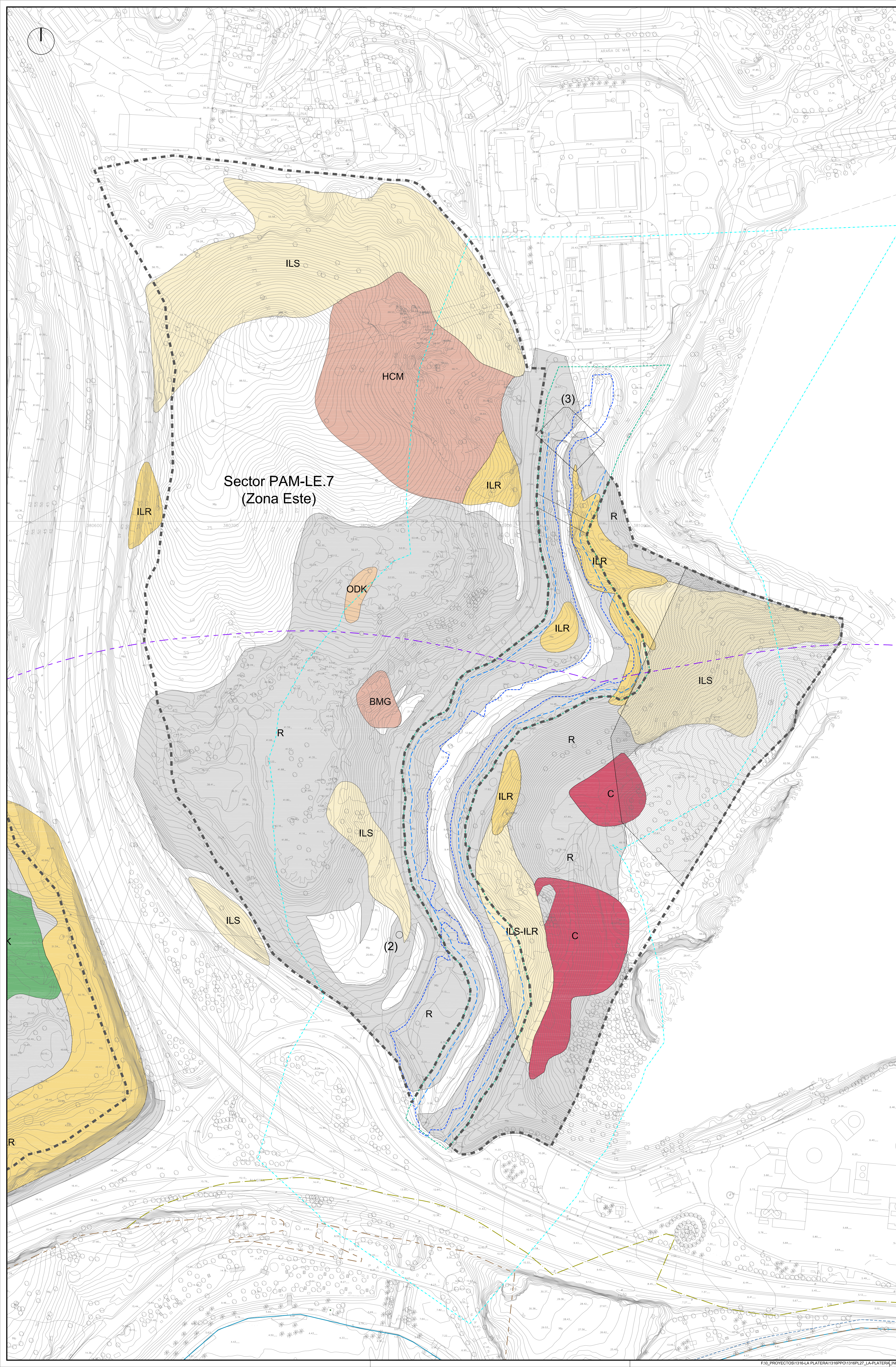
- RIESGOS DE ORIGEN NATURAL:**
- ILS Inestabilidades de las laderas relacionadas con depósitos de tipo suelo
 - ILR Inestabilidades de las laderas relacionadas con roturas estructurales en macizos rocosos
 - ODK Presencia de oquedades relacionadas con procesos de disolución/karstificación de los macizos rocosos calcáreos. Grado alto
 - ODK Presencia de oquedades relacionadas con procesos de disolución/karstificación de los macizos rocosos calcáreos. Grado moderado
 - ODK Presencia de oquedades relacionadas con procesos de disolución/karstificación de los macizos rocosos calcáreos. Grado moderado-bajo
 - EXP Presencia de terrenos expansivos. Grado medio
- RIESGOS DE ORIGEN ANTRÓPICO:**
- R Presencia de depósitos de origen antrópico
 - HCM Hundimientos y cópapas relacionados con labores mineras
 - BGM Presencia de bocaninas y galerías subterráneas relacionadas con minería metálica
 - BGM-ODK Bocaninas y galerías subterráneas relacionadas con minería metálica. Oquedades relacionadas con procesos de disolución/karstificación de los macizos rocosos calcáreos. Grado alto
 - C Presencia de frentes y cortas de cantera actualmente tapadas por depósitos de rellenos
 - M Presencia de antiguas instalaciones militares
- Mina El Candado "Este"
- LEYENDA:**
- LÍMITE SECTOR
 - DOMINIO PÚBLICO HIDRÁULICO ARROYO JUDDO
 - SERVIDUMBRE ARROYO JUDDO
 - ZONA INUNDABLE ARROYO JUDDO
 - ZONA POLICÍA ARROYO JUDDO
 - RIBERA DEL MAR, APROBADA POR O.M. DE 30-08-2023
 - DESLINDE DE D.P.M.T. DES01/07/29/0019-DES10/01 APROBADO POR O.M. DE 30-08-2023
 - SERVIDUMBRE DE PROTECCIÓN, APROBADA POR O.M. DE 30-08-2023
 - ZONA DE INFLUENCIA DE COSTAS, 500 m.
 - SERVIDUMBRE DE TRÁNSITO, 6m, APROBADA POR O.M. DE 30-08-2023
 - PROPUESTA DE PROTECCIÓN DE PLAYAS FÓSILES
- (1) BATERÍA DE LOS ALMELLONES
(2) ALCUBILLA
(3) PUENTE SOBRE EL ARROYO JUDDO

REFORMA OCTUBRE 2023-2

INNOVACIÓN DE PLAN PARCIAL DE ORDENACIÓN

DESIGNACIÓN:
PLAN PARCIAL DE ORDENACIÓN DEL SECTOR DE ACTUACIÓN PAM-LE.7 "LA PLATERA" DEL PLAN GENERAL DE ORDENACIÓN URBANA DE MÁLAGA

EXEMPLE N.º	PLANO:
1.316-PL	P.- PLANOS DE PROYECTO.
PLANO N.º	MAPA DE RIESGOS GEOLÓGICOS.
P.4.1.A	(ZONA OESTE)
ESCALA	ESTUDIO DE ARQUITECTURA Y URBANISMO
1/1.000	ANGEL ASENSO Y ASOCIADOS, S.L.P
FECHA	ARQUITECTO DIRECTOR: ANGEL ASENSO DIAZ
JULIO	COLEGADO N.º: 87
2.023	
SUSTITUIDO	PROMOTOR/ES:
REVISIÓN	
02	SOCIEDAD FINANCIERA Y MINERA SUR, S.L.U.



Sector PAM-LE.7
(Zona Este)

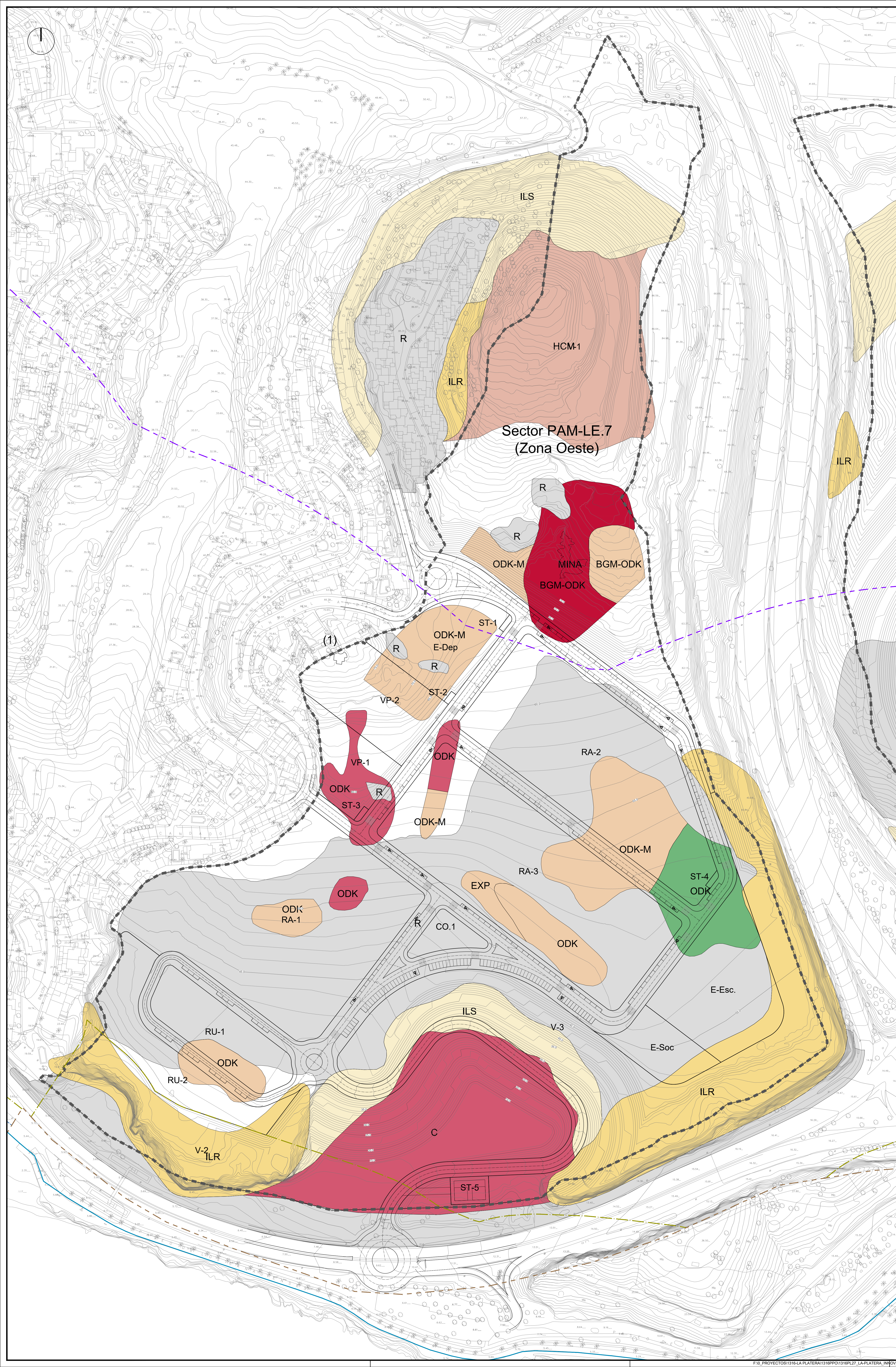
RIESGOS DE ORIGEN NATURAL:	
ILS	Inestabilidades de las laderas relacionadas con depósitos de tipo suelo
ILR	Inestabilidades de las laderas relacionadas con roturas estructurales en macizos rocosos
ODK	Presencia de oquedades relacionadas con procesos de disolución/karstificación de los macizos rocosos calcáreos. Grado alto
ODK	Presencia de oquedades relacionadas con procesos de disolución/karstificación de los macizos rocosos calcáreos. Grado moderado
ODK	Presencia de oquedades relacionadas con procesos de disolución/karstificación de los macizos rocosos calcáreos. Grado moderado-bajo
EXP	Presencia de terrenos expansivos. Grado medio
RIESGOS DE ORIGEN ANTRÓPICO:	
R	Presencia de depósitos de origen antrópico
HCM	Hundimientos y colapsos relacionados con labores mineras
BGM	Presencia de bocaminas y galerías subterráneas relacionadas con minería metálica
BGM-ODK	Bocaminas y galerías subterráneas relacionadas con minería metálica. Oquedades relacionadas con procesos de disolución/karstificación de los macizos calcáreos. Grado alto
C	Presencia de frentes y cortas de cantera actualmente tapadas por depósitos de rellenos
M	Presencia de antiguos instalaciones militares
<ul style="list-style-type: none"> --- LIMITE SECTOR --- DOMINIO PÚBLICO HIDRÁULICO ARROYO JUDÍO --- SERVIDUMBRE ARROYO JUDÍO --- ZONA INUNDABLE ARROYO JUDÍO --- ZONA POLICIA ARROYO JUDÍO --- RIBERA DEL MAR APROBADA POR O.M. DE 30-08-2023 --- DESLINDE DE D.P.M.T. DES010729/0019-DES10/01 APROBADO POR O.M. DE 30-08-2023 --- SERVIDUMBRE DE PROTECCIÓN, APROBADA POR O.M. DE 30-08-2023 --- ZONA DE INFLUENCIA DE COSTAS, 500 m. --- SERVIDUMBRE DE TRÁNSITO, 6m. APROBADA POR O.M. DE 30-08-2023 --- PROPUESTA DE PROTECCIÓN DE PLAYAS FÓSILES 	
<ul style="list-style-type: none"> (1) BATERÍA DE LOS ALMELLONES (2) ALCUBILLA (3) PUENTE SOBRE EL ARROYO JUDÍO 	

REFORMA OCTUBRE 2023-2

INNOVACIÓN DE PLAN PARCIAL DE ORDENACIÓN

DESIGNACIÓN:
PLAN PARCIAL DE ORDENACIÓN DEL SECTOR DE ACTUACIÓN PAM-LE.7 "LA PLATERA" DEL PLAN GENERAL DE ORDENACIÓN URBANA DE MÁLAGA

EXPRTE N° 1.316-PL	PLANO: P.- PLANOS DE PROYECTO. MAPA DE RIESGOS GEOLÓGICOS. (ZONA ESTE)
PLANO N° P.4.1.B	
ESCALA 1/1.000	ESTUDIO DE ARQUITECTURA Y URBANISMO ANGEL ASEÑO Y ASOCIADOS, S.L.P
FECHA JULIO 2.023	 ARQUITECTO DIRECTOR: ANGEL ASEÑO DIAZ COLEGADO N°: 87
SUSTITUIDO	PROMOTOR/ES:
REVISION 02	SOCIEDAD FINANCIERA Y MINERA SUR, S.L.U.



**Sector PAM-LE.7
(Zona Oeste)**

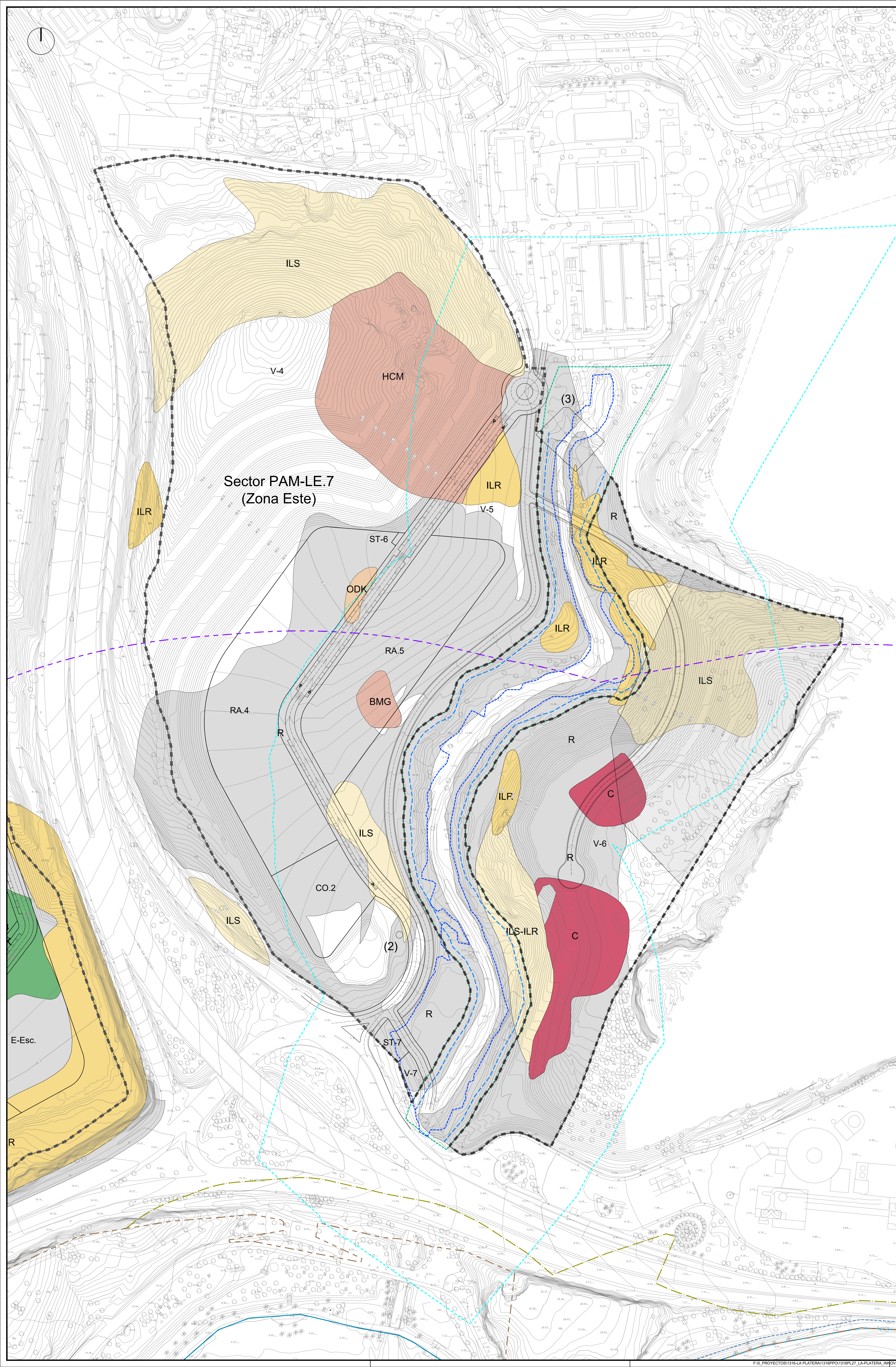
RIESGOS DE ORIGEN NATURAL:	
ILS	Inestabilidades de las laderas relacionadas con depósitos de tipo suelo
ILR	Inestabilidades de las laderas relacionadas con roturas estructurales en macizos rocosos
ODK	Presencia de oquedades relacionadas con procesos de disolución/karstificación de los macizos rocosos calcáreos. Grado alto
ODK	Presencia de oquedades relacionadas con procesos de disolución/karstificación de los macizos rocosos calcáreos. Grado moderado
ODK	Presencia de oquedades relacionadas con procesos de disolución/karstificación de los macizos rocosos calcáreos. Grado moderado-bajo
EXP	Presencia de terrenos expansivos. Grado medio
RIESGOS DE ORIGEN ANTRÓPICO:	
R	Presencia de depósitos de origen antrópico
HCM	Hundimientos y colapsos relacionados con labores mineras
BGM	Presencia de bocaninas y galerías subterráneas relacionadas con minería metálica
BGM-ODK	Bocaninas y galerías subterráneas relacionadas con minería metálica. Oquedades relacionadas con procesos de disolución/karstificación de los macizos rocosos calcáreos. Grado alto
C	Presencia de frentes y cortas de cantera actualmente tapadas por depósitos de rellenos
M	Presencia de antiguas instalaciones militares
Mina El Candado "Este"	
LÍMITES Y ZONAS:	
	LÍMITE SECTOR
	DOMINIO PÚBLICO HIDRÁULICO ARROYO JUDÍO
	SERVIDUMBRE ARROYO JUDÍO
	ZONA INUNDABLE ARROYO JUDÍO
	ZONA POLICIA ARROYO JUDÍO
	RIBERA DEL MAR APROBADA POR O.M. DE 30-08-2023
	DES.LINDE DE D.P.M.T. DES01/07/29/0019-DES10/01 APROBADO POR O.M. DE 30-08-2023
	SERVIDUMBRE DE PROTECCIÓN, APROBADA POR O.M. DE 30-08-2023
	ZONA DE INFLUENCIA DE COSTAS, 500 m.
	SERVIDUMBRE DE TRÁNSITO, 6m. APROBADA POR O.M. DE 30-08-2023
	PROPUESTA DE PROTECCIÓN DE PLAYAS FÓSILES
(1) BATERÍA DE LOS ALMELONES (2) ALCUBILLA (3) PUENTE SOBRE EL ARROYO JUDÍO	

REFORMA OCTUBRE 2023-2

INNOVACIÓN DE PLAN PARCIAL DE ORDENACIÓN

DESIGNACIÓN:
 PLAN PARCIAL DE ORDENACIÓN DEL SECTOR DE ACTUACIÓN PAM-LE.7 "LA PLATERA" DEL PLAN GENERAL DE ORDENACIÓN URBANA DE MÁLAGA

EXEMPLE N.º	PLANO:
1.316-PL	P.- PLANOS DE PROYECTO.
PLANO N.º	MAPA DE RIESGOS GEOLOGICOS SOBRE ORDENACIÓN (ZONA OESTE)
P.4.2.A	
ESCALA	ESTUDIO DE ARQUITECTURA Y URBANISMO ANGEL ASENSO Y ASOCIADOS, S.L.P
1/1.000	
FECHA	ARQUITECTO DIRECTOR: ANGEL ASENSO DIAZ
JULIO 2.023	COLEGADO N.º: 87
SUBSTITUIDO	PROMOTOR/ES:
REVISIÓN	SOCIEDAD FINANCIERA Y MINERA SUR, S.L.U.
02	



**Sector PAM-LE.7
(Zona Este)**

RIESGOS DE ORIGEN NATURAL:

- ILS** Inestabilidades de las laderas relacionadas con depósitos de tipo suelo
- ILR** Inestabilidades de las laderas relacionadas con roturas estructurales en macizos rocosos
- ODK** Presencia de coqueadas relacionadas con procesos de disolución/karstificación de los macizos rocosos calcáreos. Grado alto
- ODK** Presencia de coqueadas relacionadas con procesos de disolución/karstificación de los macizos rocosos calcáreos. Grado moderado
- ODK** Presencia de coqueadas relacionadas con procesos de disolución/karstificación de los macizos rocosos calcáreos. Grado moderado-bajo
- EXP** Presencia de terrenos expansivos. Grado medio

RIESGOS DE ORIGEN ANTRÓPICO:

- R** Presencia de depósitos de origen antrópico
- HCM** Hundimientos y colapsos relacionados con labores mineras
- BGM** Presencia de bocaninas y galerías subterráneas relacionadas con minería metálica
- BGM-ODK** Bocaninas y galerías subterráneas relacionadas con minería metálica. Ocuadadas relacionadas con procesos de disolución/karstificación de los macizos rocosos calcáreos. Grado alto
- C** Presencia de frentes y cortas de cantera actualmente tapadas por depósitos de rellenos
- M** Presencia de antiguas instalaciones militares

LEGENDA:

- LIMITE SECTOR
- DOMINIO PÚBLICO HIDRÁULICO ARROYO JUDÍO
- SERVIDUMBRE ARROYO JUDÍO
- ZONA INUNDABLE ARROYO JUDÍO
- ZONA POLICÍA ARROYO JUDÍO
- RIBERA DEL MAR APROBADA POR O.M. DE 30-08-2023
- DESLINDE DE D.P.M.T. DES01/07/29/0019-DES10/01 APROBADO POR O.M. DE 30-08-2023
- SERVIDUMBRE DE PROTECCIÓN, APROBADA POR O.M. DE 30-08-2023
- ZONA DE INFLUENCIA DE COSTAS, 500 m.
- SERVIDUMBRE DE TRÁNSITO, 6m, APROBADA POR O.M. DE 30-08-2023
- PROPUESTA DE PROTECCIÓN DE PLAYAS FÓSILES

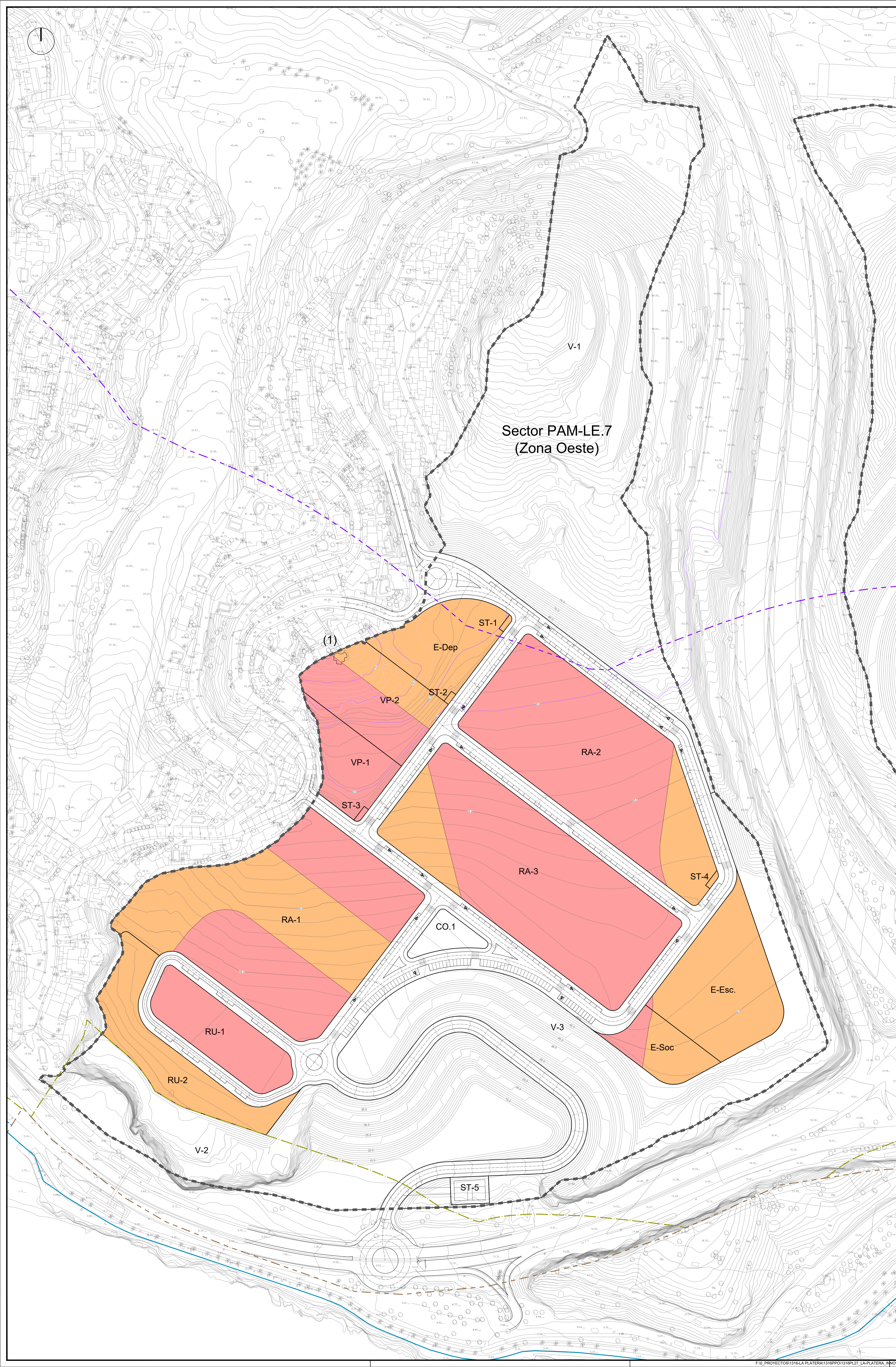
(1) BATERÍA DE LOS ALMELLONES
(2) ALCUBILLA
(3) PUENTE SOBRE EL ARROYO JUDÍO

REFORMA OCTUBRE 2023-2

INNOVACIÓN DE PLAN PARCIAL DE ORDENACIÓN

DEMINOMACIÓN:
PLAN PARCIAL DE ORDENACIÓN DEL SECTOR DE ACTUACIÓN PAM-LE.7 "LA PLATERA" DEL PLAN GENERAL DE ORDENACIÓN URBANA DE MÁLAGA

EXPRE N° 1.316-PL	PLANO: P.- PLANOS DE PROYECTO.
PLANO N° P.4.2.B	MAPA DE RIESGOS GEOLOGICOS SOBRE ORDENACIÓN (ZONA ESTE)
ESCALA 1/1.000	ESTUDIO DE ARQUITECTURA Y URBANISMO ANGEL ASEÑO Y ASOCIADOS, S.L.P
FECHA JULIO 2.023	 ARCHITECTO DIRECTOR: ANGEL ASEÑO DIAZ COLEGADO N° 87
SUSTITUIDO	PROMOTOR/ES :
REVISIÓN 02	SOCIEDAD FINANCIERA Y MINERA SUR, S.L.U.



Sector PAM-LE.7
(Zona Oeste)

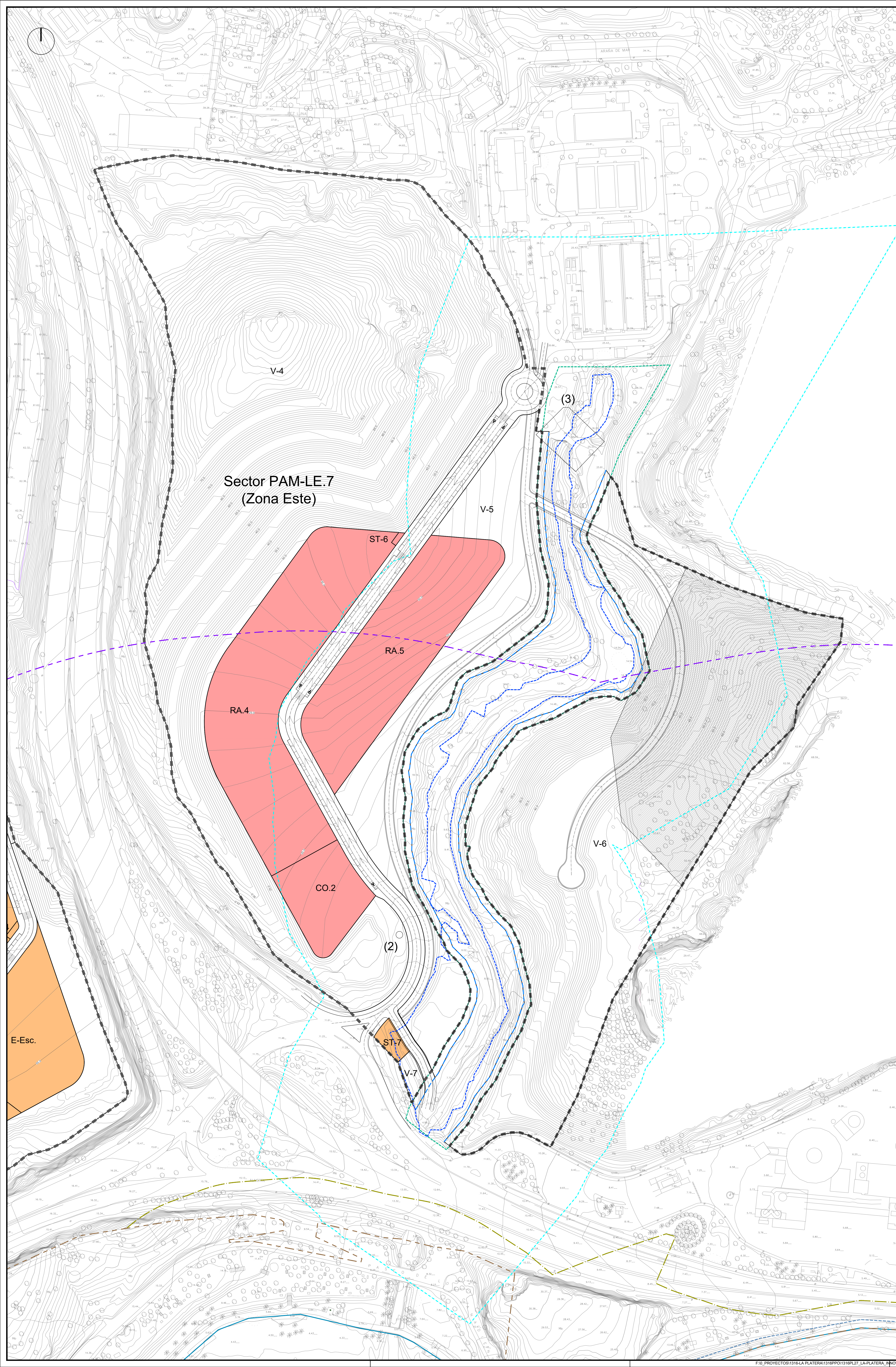
- Cimentación mediante pilotes
 - Cimentación mediante micropilotes
 - Cimentación distribuida (Micropilotes-Loss-Empanillados)
 - LIMITE SECTOR
 - DOMINIO PÚBLICO HIDRÁULICO ARROYO JUDÍO
 - SERVIDUMBRE ARROYO JUDÍO
 - ZONA INUNDABLE ARROYO JUDÍO
 - ZONA POLICIA ARROYO JUDÍO
 - RIBERA DEL MAR
 - DESLINDE DE D.P.M.T. DES01/07/29/0019-DES1001 APROBADO POR O.M. DE 30-08-2023
 - SERVIDUMBRE DE PROTECCIÓN, APROBADA POR O.M. DE 30-08-2023
 - ZONA DE INFLUENCIA DE COSTAS, 500 m.
 - SERVIDUMBRE DE TRANSITO, 6m. APROBADA POR O.M. DE 30-08-2023
 - PROPUESTA DE PROTECCIÓN DE PLAYAS FÓSILES
- (1) BATERIA DE LOS ALMELLONES
(2) ALCUBILLA
(3) PUENTE SOBRE EL ARROYO JUDÍO

REFORMA OCTUBRE 2023-2

INNOVACIÓN DE PLAN PARCIAL DE ORDENACIÓN

DESIGNACIÓN:
PLAN PARCIAL DE ORDENACIÓN DEL SECTOR DE ACTUACIÓN PAM-LE.7 "LA PLATERA" DEL PLAN GENERAL DE ORDENACIÓN URBANA DE MÁLAGA

EXPTE N° 1.316-PL	PLANO: P.- PLANOS DE PROYECTO. MAPA DE CIMENTACIONES. (ZONA OESTE)
PLANO N° P.4.3.A	
ESCALA 1/1.000	ESTUDIO DE ARQUITECTURA Y URBANISMO ANGEL ASENJO Y ASOCIADOS, S.L.P
FECHA JULIO 2.023	 ARQUITECTO DIRECTOR: ANGEL ASENJO DIAZ COLEGADO N°: 87
SUSTITUIDO	PROMOTOR/ES :
REVISION 02	SOCIEDAD FINANCIERA Y MINERA SUR, S.L.U. P.004



Sector PAM-LE.7
(Zona Este)

- Cimentación mediante pilotes
 - Cimentación distribuida (Micropilotes-Loss-Empanillados)
 - LÍMITE SECTOR
 - DOMINIO PÚBLICO HIDRÁULICO ARROYO JUDÍO
 - SERVIDUMBRE ARROYO JUDÍO
 - ZONA INUNDABLE ARROYO JUDÍO
 - ZONA POLICÍA ARROYO JUDÍO
 - RIBERA DEL MAR, APROBADA POR O.M. DE 30-08-2023
 - DESLINDE DE D.P.M.T. DES01/07/29/0019-DES10/01 APROBADO POR O.M. DE 30-08-2023
 - SERVIDUMBRE DE PROTECCIÓN, APROBADA POR O.M. DE 30-08-2023
 - ZONA DE INFLUENCIA DE COSTAS, 500 m.
 - SERVIDUMBRE DE TRÁNSITO, 6m, APROBADA POR O.M. DE 30-08-2023
 - PROPUESTA DE PROTECCIÓN DE PLAYAS FÓSILES
- (1) BATERÍA DE LOS ALMELLONES
(2) ALCUBILLA
(3) PUENTE SOBRE EL ARROYO JUDÍO

REFORMA OCTUBRE 2023-2

INNOVACIÓN DE PLAN PARCIAL DE ORDENACIÓN

DENOMINACIÓN:
PLAN PARCIAL DE ORDENACIÓN DEL SECTOR DE ACTUACIÓN PAM-LE.7 "LA PLATERA" DEL PLAN GENERAL DE ORDENACIÓN URBANA DE MÁLAGA

EXPRTE N° 1.316-PL	PLANO: P.- PLANOS DE PROYECTO. MAPA DE CIMENTACIONES. (ZONA ESTE)
PLANO N° P.4.3.B	

ESCALA 1/1.000	ESTUDIO DE ARQUITECTURA Y URBANISMO ANGEL ASENJO Y ASOCIADOS, S.L.P.
-------------------	---

FECHA JULIO 2.023	 ARQUITECTO DIRECTOR: ANGEL ASENJO DIAZ COLEGADO N°: 87
-------------------------	---

SUSTITUIDO	PROMOTOR/ES :
REVISION 02	SOCIEDAD FINANCIERA Y MINERA SUR, S.L.U.