5.3. Certificaciones Catastrales. Junta de Andalucía

GOBIERNO DE ESPAÑA

MINISTERIO DE HACIENDA Y ADMINISTRACIONES PÚBLICAS

SECRETARÍA DE ESTADO DE HACIENDA

DIRECCIÓN GENERAL DEL CATASTRO

Sede Electrónica del Catastro

CERTIFICACIÓN CATASTRAL DESCRIPTIVA Y GRÁFICA
BIENES INMUEBLES DE NATURALEZA RÚSTICA
Municipio de MALAGA Provincia de MÁLAGA

Solicitante: GERENCIA MUNICIPAL DE URBANISMO, OBRAS E INFRAESTRUCTURA DEL AYUNTAMIENTO DE MALAGA
Fecha de emisión: Martes , 12 de Enero de 2016
Finalidad: Exp GMU

REFERENCIA CATASTRAL DEL INMUEBLE
29900A034005940000PO

DATOS DEL INMUEBLE

LOCALIZACIÓN
Polígono 34 Parcela 594
PANTANO. MALAGA [MÁLAGA]

USO LOCAL PRINCIPAL: **Agrario**
AÑO CONSTRUCCIÓN: **1975**

COEFICIENTE DE PARTICIPACIÓN: **100,000000**
SUPERFICIE CONSTRUIDA [m²]: **83**

VALOR SUELO [Eur]	VALOR CONSTRUCCIÓN [Eur]	VALOR CATASTRAL [Eur]	AÑO VALOR
1.760,43	4.672,47	8.330,54	2016

DATOS DE TITULARIDAD

APELLIDOS Y NOMBRE/RAZÓN SOCIAL: **JUNTA DE ANDALUCIA**
NIF: **S4111001F**

DOMICILIO FISCAL
CL JUAN ANTONIO VIZARRON
41010 SEVILLA [SEVILLA]

DERECHO
100,00% de Propiedad

DATOS DE LA FINCA A LA QUE PERTENECE EL INMUEBLE

SITUACIÓN
Polígono 34 Parcela 594
PANTANO. MALAGA [MÁLAGA]

SUPERFICIE CONSTRUIDA [m²]	SUPERFICIE SUELO [m²]	TIPO DE FINCA
83	3.831	Parcela construida sin división horizontal

INFORMACIÓN GRÁFICA E: 1/2000

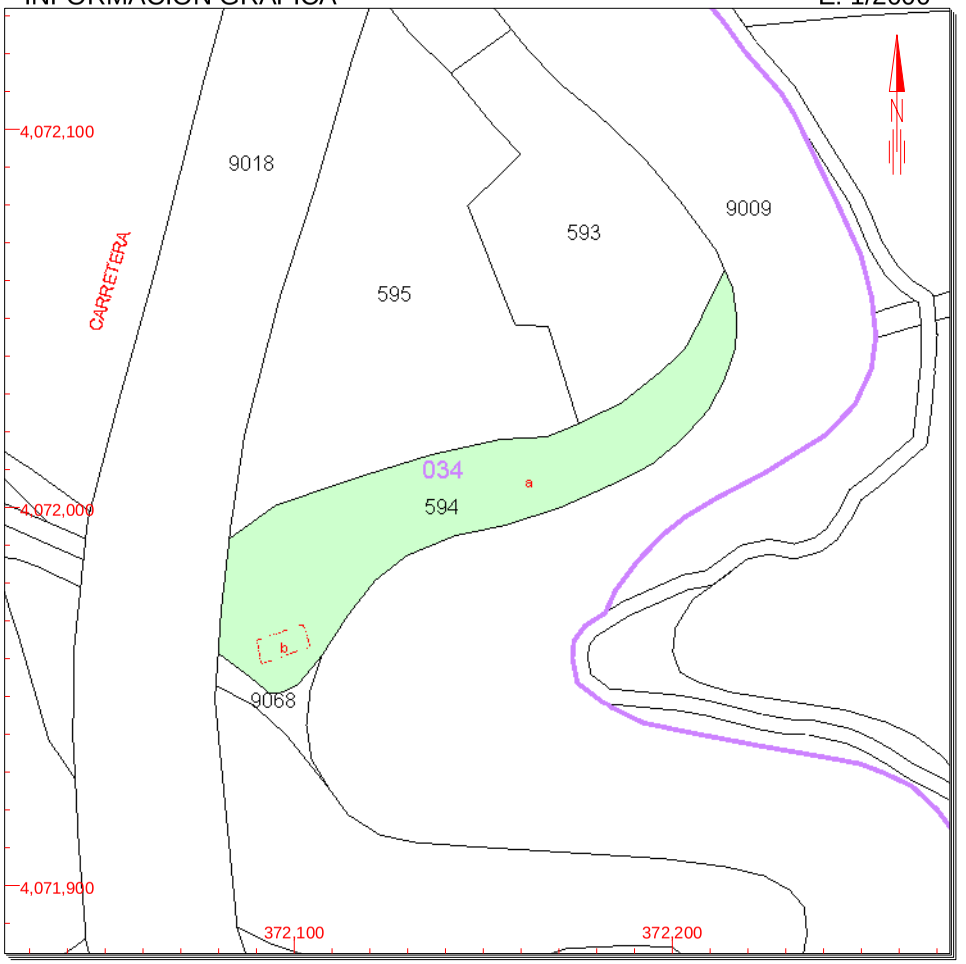

Este certificado refleja los datos incorporados a la Base de Datos Nacional del Catastro. Solo podrá utilizarse para el ejercicio de las competencias del solicitante

372,300 Coordenadas U.T.M. Huso 30 ETRS89
Límite de Manzana
Límite de Parcela
Límite de Construcciones
Mobiliario y aceras
Límite zona verde
Hidrografía

VER ANEXO DE COLINDANTES

SOLO VÁLIDA PARA USO DE LA ADMINISTRACIÓN SOLICITANTE

Documento firmado con CSV por: DIRECCIÓN GENERAL DEL CATASTRO
CSV: TXXF7XVMPJ3Y894S (verificable en https://www.sedecatastro.gob.es) | Fecha de firma: 12/01/2016

GOBIERNO DE ESPAÑA

MINISTERIO DE HACIENDA Y ADMINISTRACIONES PÚBLICAS

SECRETARÍA DE ESTADO DE HACIENDA

DIRECCIÓN GENERAL DEL CATASTRO

Sede Electrónica del Catastro

CERTIFICACIÓN CATASTRAL DESCRIPTIVA Y GRÁFICA
BIENES INMUEBLES DE NATURALEZA RÚSTICA
Municipio de MALAGA Provincia de MÁLAGA

Solicitante: GERENCIA MUNICIPAL DE URBANISMO, OBRAS E INFRAESTRUCTURA DEL AYUNTAMIENTO DE MALAGA
Fecha de emisión: Martes , 12 de Enero de 2016
Finalidad: Exp GMU

REFERENCIA CATASTRAL DEL INMUEBLE
29900A034006540000PF

DATOS DEL INMUEBLE

LOCALIZACIÓN
Polígono 34 Parcela 654
PANTANO. MALAGA [MÁLAGA]

USO LOCAL PRINCIPAL: **Agrario [Pastos 02]**
AÑO CONSTRUCCIÓN: **--**

COEFICIENTE DE PARTICIPACIÓN: **100,000000**
SUPERFICIE CONSTRUIDA [m²]: **--**

VALOR SUELO [Eur]	VALOR CONSTRUCCIÓN [Eur]	VALOR CATASTRAL [Eur]	AÑO VALOR
0,00	0,00	17,19	2016

DATOS DE TITULARIDAD

APELLIDOS Y NOMBRE/RAZÓN SOCIAL: **JUNTA DE ANDALUCIA**
NIF: **S4111001F**

DOMICILIO FISCAL
CL JUAN ANTONIO VIZARRON
41010 SEVILLA [SEVILLA]

DERECHO
100,00% de Propiedad

DATOS DE LA FINCA A LA QUE PERTENECE EL INMUEBLE

SITUACIÓN
Polígono 34 Parcela 654
PANTANO. MALAGA [MÁLAGA]

SUPERFICIE CONSTRUIDA [m²]	SUPERFICIE SUELO [m²]	TIPO DE FINCA
--	8.549	--

INFORMACIÓN GRÁFICA — E: 1/2000

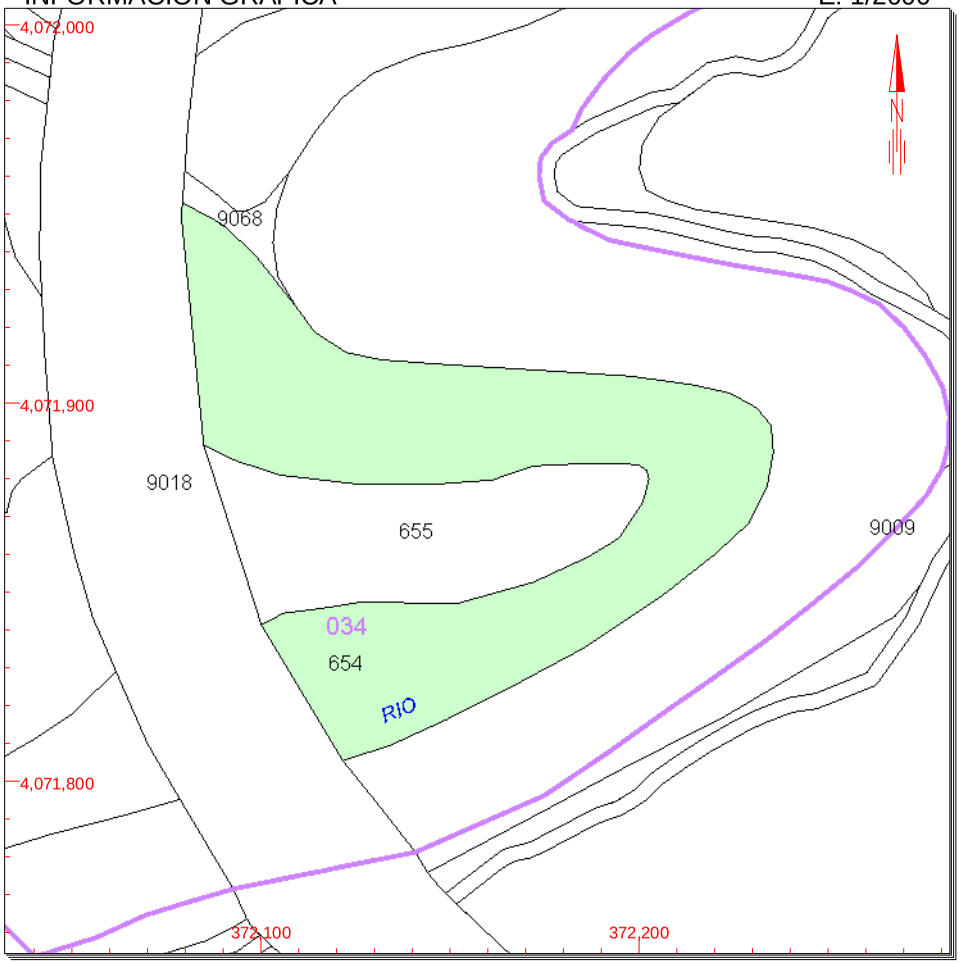

Este certificado refleja los datos incorporados a la Base de Datos Nacional del Catastro. Solo podrá utilizarse para el ejercicio de las competencias del solicitante

372,300 Coordenadas U.T.M. Huso 30 ETRS89
Límite de Manzana
Límite de Parcela
Límite de Construcciones
Mobiliario y aceras
Límite zona verde
Hidrografía

VER ANEXO DE COLINDANTES

SOLO VÁLIDA PARA USO DE LA ADMINISTRACIÓN SOLICITANTE

Documento firmado con CSV por: DIRECCIÓN GENERAL DEL CATASTRO
CSV: W1YT5T2C4D4FBB9R (verificable en https://www.sedecatastro.gob.es) | Fecha de firma: 12/01/2016

GOBIERNO DE ESPAÑA | MINISTERIO DE HACIENDA Y ADMINISTRACIONES PÚBLICAS | SECRETARÍA DE ESTADO DE HACIENDA | DIRECCIÓN GENERAL DEL CATASTRO | Sede Electrónica del Catastro

CERTIFICACIÓN CATASTRAL DESCRIPTIVA Y GRÁFICA
BIENES INMUEBLES DE NATURALEZA RÚSTICA
Municipio de MALAGA Provincia de MÁLAGA

Solicitante: GERENCIA MUNICIPAL DE URBANISMO, OBRAS E INFRAESTRUCTURA DEL AYUNTAMIENTO DE MALAGA
Fecha de emisión: Lunes , 11 de Enero de 2016
Finalidad: Exp GMU

REFERENCIA CATASTRAL DEL INMUEBLE
29900A035006690000PX

DATOS DEL INMUEBLE

LOCALIZACIÓN
Polígono 35 Parcela 669
EL PANTANO. MALAGA [MÁLAGA]

USO LOCAL PRINCIPAL	AÑO CONSTRUCCIÓN
Agrario	1975

COEFICIENTE DE PARTICIPACIÓN	SUPERFICIE CONSTRUIDA [m²]
100,000000	177

VALOR SUELO [Eur]	VALOR CONSTRUCCIÓN [Eur]	VALOR CATASTRAL [Eur]	AÑO VALOR
3.580,46	234,86	5.511,20	2016

DATOS DE TITULARIDAD

APELLIDOS Y NOMBRE/RAZÓN SOCIAL	NIF
JUNTA DE ANDALUCIA	S4111001F

DOMICILIO FISCAL
CL JUAN ANTONIO VIZARRON
41010 SEVILLA [SEVILLA]

DERECHO
100,00% de Propiedad

DATOS DE LA FINCA A LA QUE PERTENECE EL INMUEBLE

SITUACIÓN
Polígono 35 Parcela 669
EL PANTANO. MALAGA [MÁLAGA]

SUPERFICIE CONSTRUIDA [m²]	SUPERFICIE SUELO [m²]	TIPO DE FINCA
177	38.736	Parcela construida sin división horizontal

INFORMACIÓN GRÁFICA E: 1/5000

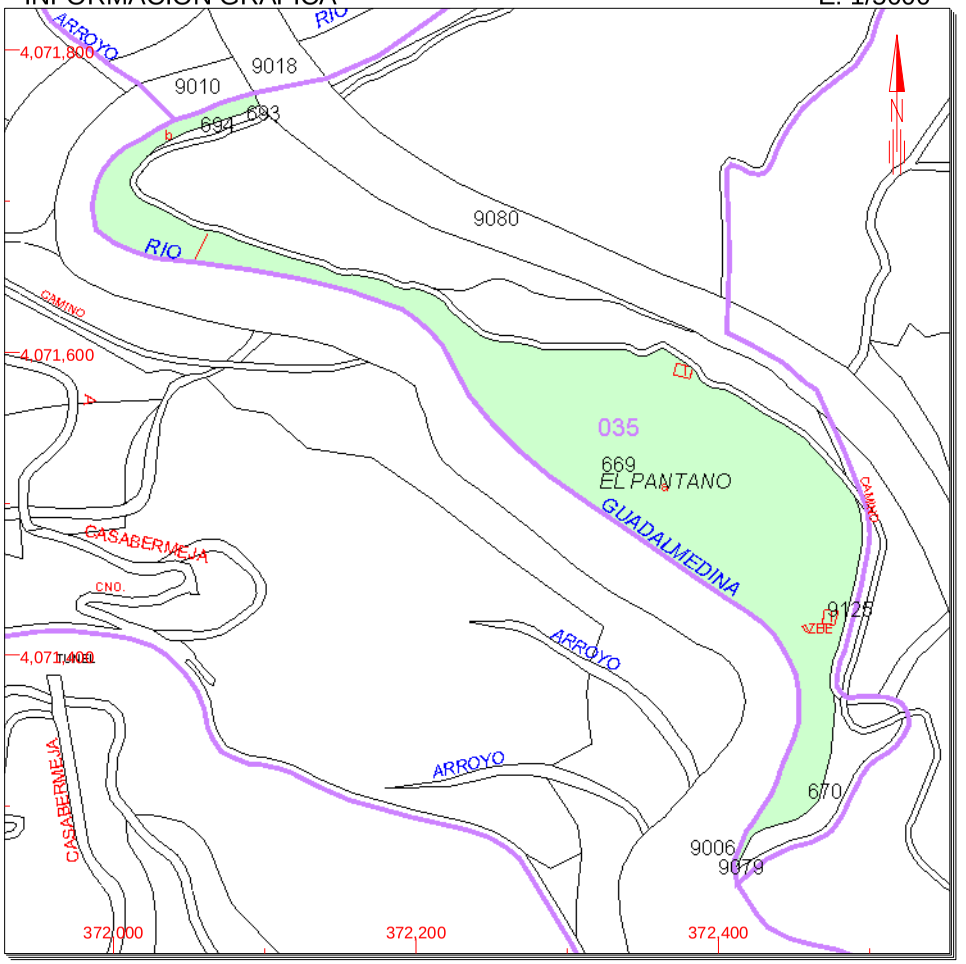

Este certificado refleja los datos incorporados a la Base de Datos Nacional del Catastro. Solo podrá utilizarse para el ejercicio de las competencias del solicitante

372,600 Coordenadas U.T.M. Huso 30 ETRS89
Límite de Manzana
Límite de Parcela
Límite de Construcciones
Mobiliario y aceras
Límite zona verde
Hidrografía

VER ANEXO DE COLINDANTES

SOLO VÁLIDA PARA USO DE LA ADMINISTRACIÓN SOLICITANTE

Documento firmado con CSV por: DIRECCIÓN GENERAL DEL CATASTRO
CSV: ZGGC5FYFMBB2ZFST (verificable en https://www.sedecatastro.gob.es) | Fecha de firma: 11/01/2016

GOBIERNO DE ESPAÑA | MINISTERIO DE HACIENDA Y ADMINISTRACIONES PÚBLICAS | SECRETARÍA DE ESTADO DE HACIENDA | DIRECCIÓN GENERAL DEL CATASTRO | Sede Electrónica del Catastro

CERTIFICACIÓN CATASTRAL DESCRIPTIVA Y GRÁFICA
BIENES INMUEBLES DE NATURALEZA RÚSTICA
Municipio de MALAGA Provincia de MÁLAGA

Solicitante: GERENCIA MUNICIPAL DE URBANISMO, OBRAS E INFRAESTRUCTURA DEL AYUNTAMIENTO DE MALAGA
Fecha de emisión: Lunes , 11 de Enero de 2016
Finalidad: Exp GMU

REFERENCIA CATASTRAL DEL INMUEBLE
29900A035006950000PF

DATOS DEL INMUEBLE

LOCALIZACIÓN
Polígono 35 Parcela 695
EL PANTANO. MALAGA [MÁLAGA]

USO LOCAL PRINCIPAL	AÑO CONSTRUCCIÓN
Agrario	--

COEFICIENTE DE PARTICIPACIÓN	SUPERFICIE CONSTRUIDA [m²]
100,000000	--

VALOR SUELO [Eur]	VALOR CONSTRUCCIÓN [Eur]	VALOR CATASTRAL [Eur]	AÑO VALOR
0,00	0,00	402,72	2016

DATOS DE TITULARIDAD

APELLIDOS Y NOMBRE/RAZÓN SOCIAL	NIF
JUNTA DE ANDALUCIA	S4111001F

DOMICILIO FISCAL
CL JUAN ANTONIO VIZARRON
41010 SEVILLA [SEVILLA]

DERECHO
100,00% de Propiedad

DATOS DE LA FINCA A LA QUE PERTENECE EL INMUEBLE

SITUACIÓN
Polígono 35 Parcela 695
EL PANTANO. MALAGA [MÁLAGA]

SUPERFICIE CONSTRUIDA [m²]	SUPERFICIE SUELO [m²]	TIPO DE FINCA
0	6.357	--

INFORMACIÓN GRÁFICA E: 1/3000

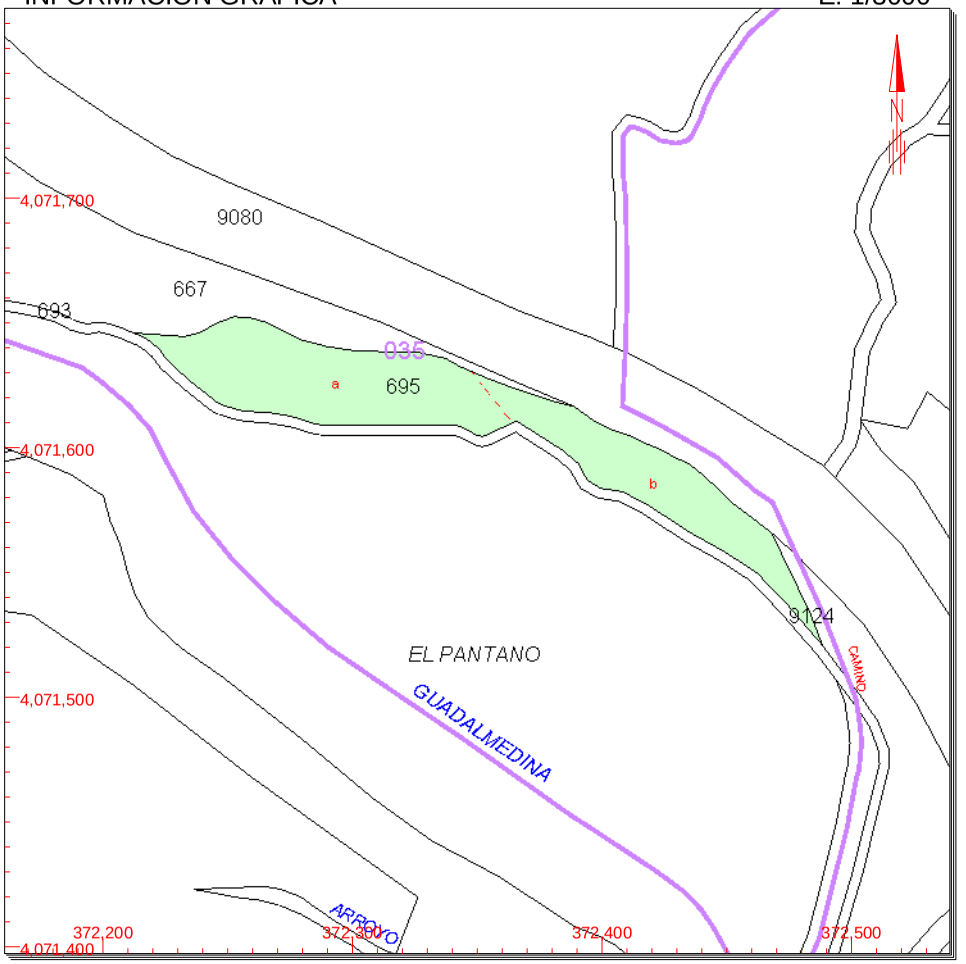

Este certificado refleja los datos incorporados a la Base de Datos Nacional del Catastro. Solo podrá utilizarse para el ejercicio de las competencias del solicitante

372,500 Coordenadas U.T.M. Huso 30 ETRS89
Límite de Manzana
Límite de Parcela
Límite de Construcciones
Mobiliario y aceras
Límite zona verde
Hidrografía

VER ANEXO DE COLINDANTES

SOLO VÁLIDA PARA USO DE LA ADMINISTRACIÓN SOLICITANTE

Documento firmado con CSV por: DIRECCIÓN GENERAL DEL CATASTRO
CSV: AZJMZ3PM3S0YBSZF (verificable en https://www.sedecatastro.gob.es) | Fecha de firma: 11/01/2016

GOBIERNO DE ESPAÑA

MINISTERIO DE HACIENDA Y ADMINISTRACIONES PÚBLICAS

SECRETARÍA DE ESTADO DE HACIENDA

DIRECCIÓN GENERAL DEL CATASTRO

Sede Electrónica del Catastro

CERTIFICACIÓN CATASTRAL DESCRIPTIVA Y GRÁFICA
BIENES INMUEBLES DE NATURALEZA RÚSTICA
Municipio de MALAGA Provincia de MÁLAGA

Solicitante: GERENCIA MUNICIPAL DE URBANISMO, OBRAS E INFRAESTRUCTURA DEL AYUNTAMIENTO DE MALAGA
Fecha de emisión: Lunes , 11 de Enero de 2016
Finalidad: Exp GMU

REFERENCIA CATASTRAL DEL INMUEBLE
29900A036001660000PD

DATOS DEL INMUEBLE

LOCALIZACIÓN
Polígono 36 Parcela 166
EL PANTANO. MALAGA [MÁLAGA]

USO LOCAL PRINCIPAL: **Agrario [Pastos 02]**
AÑO CONSTRUCCIÓN: **--**

COEFICIENTE DE PARTICIPACIÓN: **100,000000**
SUPERFICIE CONSTRUIDA [m²]: **--**

VALOR SUELO [Eur]	VALOR CONSTRUCCIÓN [Eur]	VALOR CATASTRAL [Eur]	AÑO VALOR
0,00	0,00	9,37	2016

DATOS DE TITULARIDAD

APELLIDOS Y NOMBRE/RAZÓN SOCIAL: **JUNTA DE ANDALUCIA**
NIF: **S4111001F**

DOMICILIO FISCAL
CL JUAN ANTONIO VIZARRON
41010 SEVILLA [SEVILLA]

DERECHO
100,00% de Propiedad

DATOS DE LA FINCA A LA QUE PERTENECE EL INMUEBLE

SITUACIÓN
Polígono 36 Parcela 166
EL PANTANO. MALAGA [MÁLAGA]

SUPERFICIE CONSTRUIDA [m²]	SUPERFICIE SUELO [m²]	TIPO DE FINCA
0	4.689	--

INFORMACIÓN GRÁFICA E: 1/2000

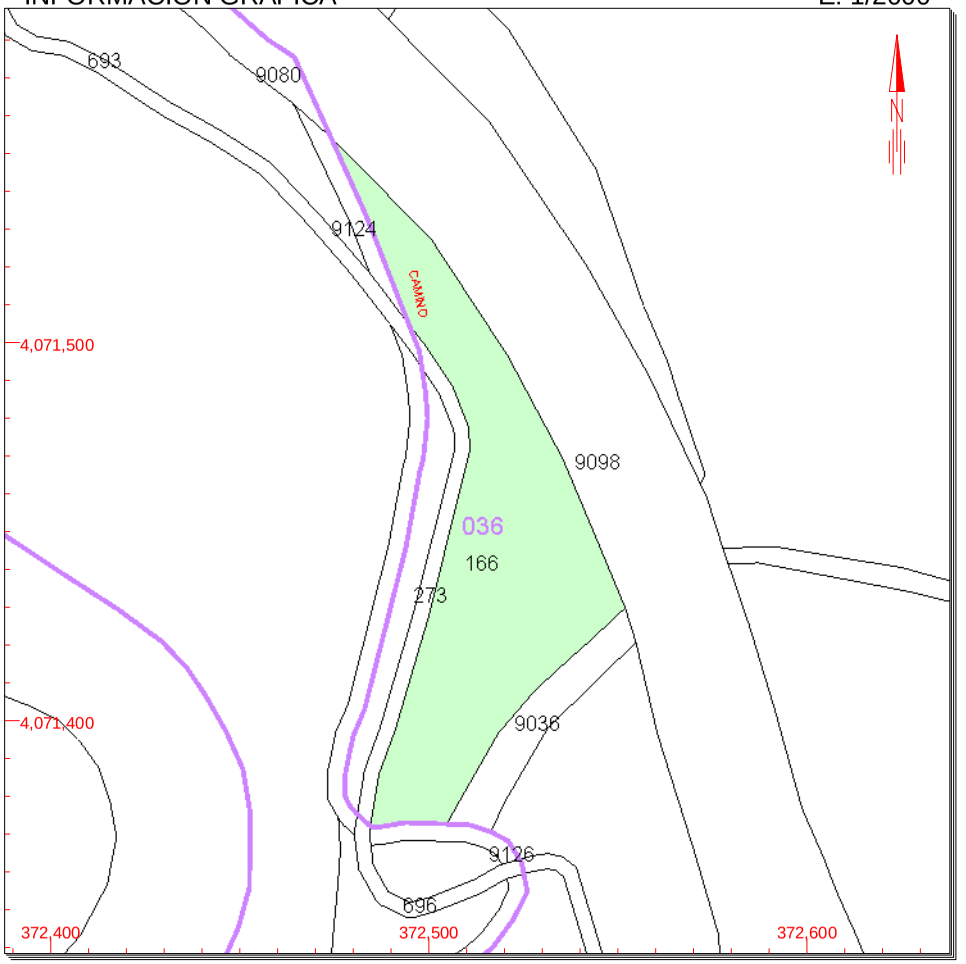

Este certificado refleja los datos incorporados a la Base de Datos Nacional del Catastro. Solo podrá utilizarse para el ejercicio de las competencias del solicitante

372,600 Coordenadas U.T.M. Huso 30 ETRS89
Límite de Manzana
Límite de Parcela
Límite de Construcciones
Mobiliario y aceras
Límite zona verde
Hidrografía

VER ANEXO DE COLINDANTES

SOLO VÁLIDA PARA USO DE LA ADMINISTRACIÓN SOLICITANTE

Documento firmado con CSV por: DIRECCIÓN GENERAL DEL CATASTRO
CSV: Y0QKMRKQHEXX6D0D (verificable en https://www.sedecatastro.gob.es) | Fecha de firma: 11/01/2016

GOBIERNO DE ESPAÑA | MINISTERIO DE HACIENDA Y ADMINISTRACIONES PÚBLICAS | SECRETARÍA DE ESTADO DE HACIENDA | DIRECCIÓN GENERAL DEL CATASTRO | Sede Electrónica del Catastro

CERTIFICACIÓN CATASTRAL DESCRIPTIVA Y GRÁFICA
BIENES INMUEBLES DE NATURALEZA RÚSTICA
Municipio de MALAGA Provincia de MÁLAGA

Solicitante: GERENCIA MUNICIPAL DE URBANISMO, OBRAS E INFRAESTRUCTURA DEL AYUNTAMIENTO DE MALAGA
Fecha de emisión: Lunes , 11 de Enero de 2016
Finalidad: Exp GMU

REFERENCIA CATASTRAL DEL INMUEBLE
29900A036002740000PH

DATOS DEL INMUEBLE

LOCALIZACIÓN
Polígono 36 Parcela 274
EL PANTANO. MALAGA [MÁLAGA]

USO LOCAL PRINCIPAL: **Agrario [Pastos 02]**
AÑO CONSTRUCCIÓN: **--**

COEFICIENTE DE PARTICIPACIÓN: **100,000000**
SUPERFICIE CONSTRUIDA [m²]: **--**

VALOR SUELO [Eur]	VALOR CONSTRUCCIÓN [Eur]	VALOR CATASTRAL [Eur]	AÑO VALOR
0,00	0,00	1,28	2016

DATOS DE TITULARIDAD

APELLIDOS Y NOMBRE/RAZÓN SOCIAL: **JUNTA DE ANDALUCIA**
NIF: **S4111001F**

DOMICILIO FISCAL
CL JUAN ANTONIO VIZARRON
41010 SEVILLA [SEVILLA]

DERECHO
100,00% de Propiedad

DATOS DE LA FINCA A LA QUE PERTENECE EL INMUEBLE

SITUACIÓN
Polígono 36 Parcela 274
EL PANTANO. MALAGA [MÁLAGA]

SUPERFICIE CONSTRUIDA [m²]	SUPERFICIE SUELO [m²]	TIPO DE FINCA
0	691	--

SOLO VÁLIDA PARA USO DE LA ADMINISTRACIÓN SOLICITANTE

INFORMACIÓN GRÁFICA — E: 1/2000

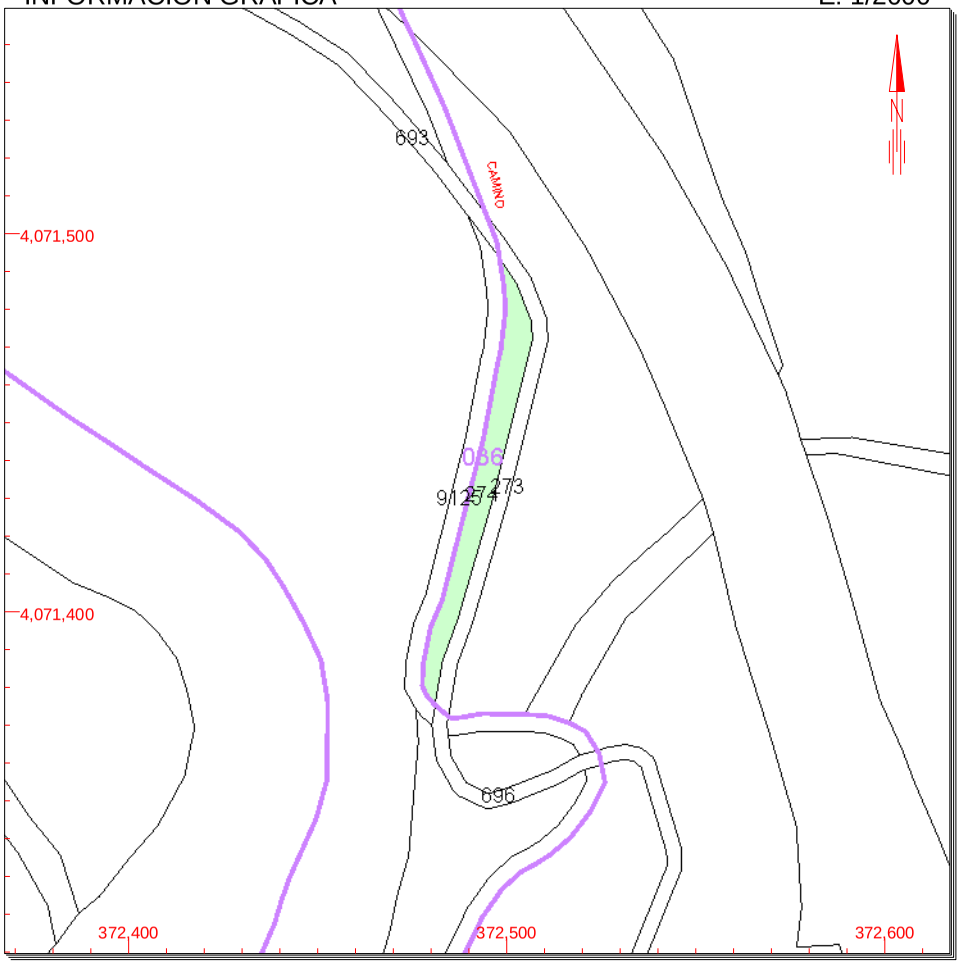

Este certificado refleja los datos incorporados a la Base de Datos Nacional del Catastro. Solo podrá utilizarse para el ejercicio de las competencias del solicitante

372,600 Coordenadas U.T.M. Huso 30 ETRS89
Límite de Manzana
Límite de Parcela
Límite de Construcciones
Mobiliario y aceras
Límite zona verde
Hidrografía

VER ANEXO DE COLINDANTES

Documento firmado con CSV por: DIRECCIÓN GENERAL DEL CATASTRO
CSV: B44A11A6CH9DGCFQ (verificable en https://www.sedecatastro.gob.es) | Fecha de firma: 11/01/2016

GOBIERNO DE ESPAÑA

MINISTERIO DE HACIENDA Y ADMINISTRACIONES PÚBLICAS

SECRETARÍA DE ESTADO DE HACIENDA

DIRECCIÓN GENERAL DEL CATASTRO

Sede Electrónica del Catastro

CERTIFICACIÓN CATASTRAL DESCRIPTIVA Y GRÁFICA
BIENES INMUEBLES DE NATURALEZA RÚSTICA
Municipio de MALAGA Provincia de MÁLAGA

Solicitante: GERENCIA MUNICIPAL DE URBANISMO, OBRAS E INFRAESTRUCTURA DEL AYUNTAMIENTO DE MALAGA
Fecha de emisión: Lunes , 11 de Enero de 2016
Finalidad: Exp GMU

REFERENCIA CATASTRAL DEL INMUEBLE
29900A035006970000PO

DATOS DEL INMUEBLE

LOCALIZACIÓN
Polígono 35 Parcela 697
EL PANTANO. MALAGA [MÁLAGA]

USO LOCAL PRINCIPAL: **Agrario [Pastos 02]**
AÑO CONSTRUCCIÓN: **--**

COEFICIENTE DE PARTICIPACIÓN: **100,000000**
SUPERFICIE CONSTRUIDA [m²]: **--**

VALOR SUELO [Eur]	VALOR CONSTRUCCIÓN [Eur]	VALOR CATASTRAL [Eur]	AÑO VALOR
0,68	0,00	0,68	2016

DATOS DE TITULARIDAD

APELLIDOS Y NOMBRE/RAZÓN SOCIAL: **JUNTA DE ANDALUCIA**
NIF: **S4111001F**

DOMICILIO FISCAL
CL JUAN ANTONIO VIZARRON
41010 SEVILLA [SEVILLA]

DERECHO
100,00% de Propiedad

DATOS DE LA FINCA A LA QUE PERTENECE EL INMUEBLE

SITUACIÓN
Polígono 35 Parcela 697
EL PANTANO. MALAGA [MÁLAGA]

SUPERFICIE CONSTRUIDA [m²]	SUPERFICIE SUELO [m²]	TIPO DE FINCA
0	389	--

INFORMACIÓN GRÁFICA E: 1/2000

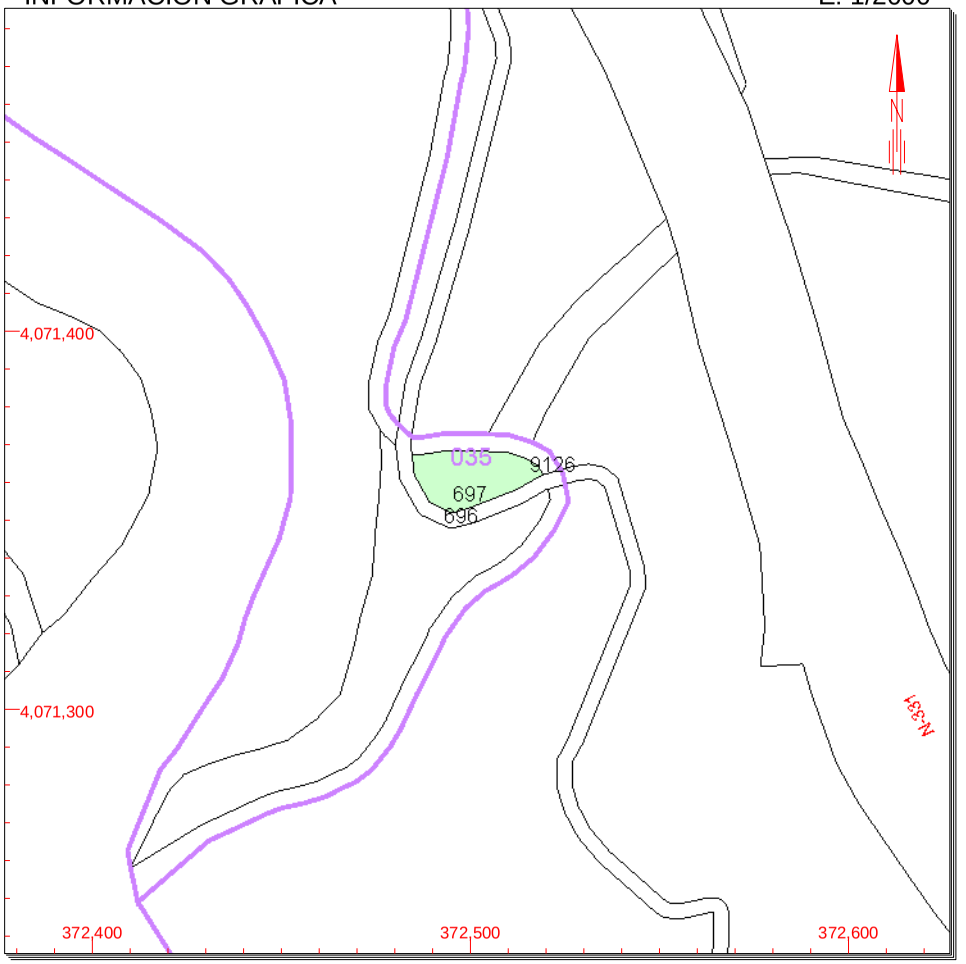

Este certificado refleja los datos incorporados a la Base de Datos Nacional del Catastro. Solo podrá utilizarse para el ejercicio de las competencias del solicitante

372,600 Coordenadas U.T.M. Huso 30 ETRS89
Límite de Manzana
Límite de Parcela
Límite de Construcciones
Mobiliario y aceras
Límite zona verde
Hidrografía

VER ANEXO DE COLINDANTES

SOLO VÁLIDA PARA USO DE LA ADMINISTRACIÓN SOLICITANTE

Documento firmado con CSV por: DIRECCIÓN GENERAL DEL CATASTRO
CSV: NZP7WEB61K12G4AY (verificable en https://www.sedecatastro.gob.es) | Fecha de firma: 11/01/2016

GOBIERNO DE ESPAÑA | MINISTERIO DE HACIENDA Y ADMINISTRACIONES PÚBLICAS | SECRETARÍA DE ESTADO DE HACIENDA | DIRECCIÓN GENERAL DEL CATASTRO | Sede Electrónica del Catastro

CERTIFICACIÓN CATASTRAL DESCRIPTIVA Y GRÁFICA
BIENES INMUEBLES DE NATURALEZA RÚSTICA
Municipio de MALAGA Provincia de MÁLAGA

Solicitante: GERENCIA MUNICIPAL DE URBANISMO, OBRAS E INFRAESTRUCTURA DEL AYUNTAMIENTO DE MALAGA
Fecha de emisión: Lunes , 11 de Enero de 2016
Finalidad: Exp GMU

REFERENCIA CATASTRAL DEL INMUEBLE
29900A035006700000PR

DATOS DEL INMUEBLE

LOCALIZACIÓN
Polígono 35 Parcela 670
EL PANTANO. MALAGA [MÁLAGA]

USO LOCAL PRINCIPAL: **Agrario [Pastos 02]**
AÑO CONSTRUCCIÓN: **--**

COEFICIENTE DE PARTICIPACIÓN: **100,000000**
SUPERFICIE CONSTRUIDA [m²]: **--**

VALOR SUELO [Eur]	VALOR CONSTRUCCIÓN [Eur]	VALOR CATASTRAL [Eur]	AÑO VALOR
4,52	0,00	4,52	2016

DATOS DE TITULARIDAD

APELLIDOS Y NOMBRE/RAZÓN SOCIAL: **JUNTA DE ANDALUCIA**
NIF: **S4111001F**

DOMICILIO FISCAL
CL JUAN ANTONIO VIZARRON
41010 SEVILLA [SEVILLA]

DERECHO
100,00% de Propiedad

DATOS DE LA FINCA A LA QUE PERTENECE EL INMUEBLE

SITUACIÓN
Polígono 35 Parcela 670
EL PANTANO. MALAGA [MÁLAGA]

SUPERFICIE CONSTRUIDA [m²]	SUPERFICIE SUELO [m²]	TIPO DE FINCA
0	2.287	--

SOLO VÁLIDA PARA USO DE LA ADMINISTRACIÓN SOLICITANTE

INFORMACIÓN GRÁFICA — E: 1/2000

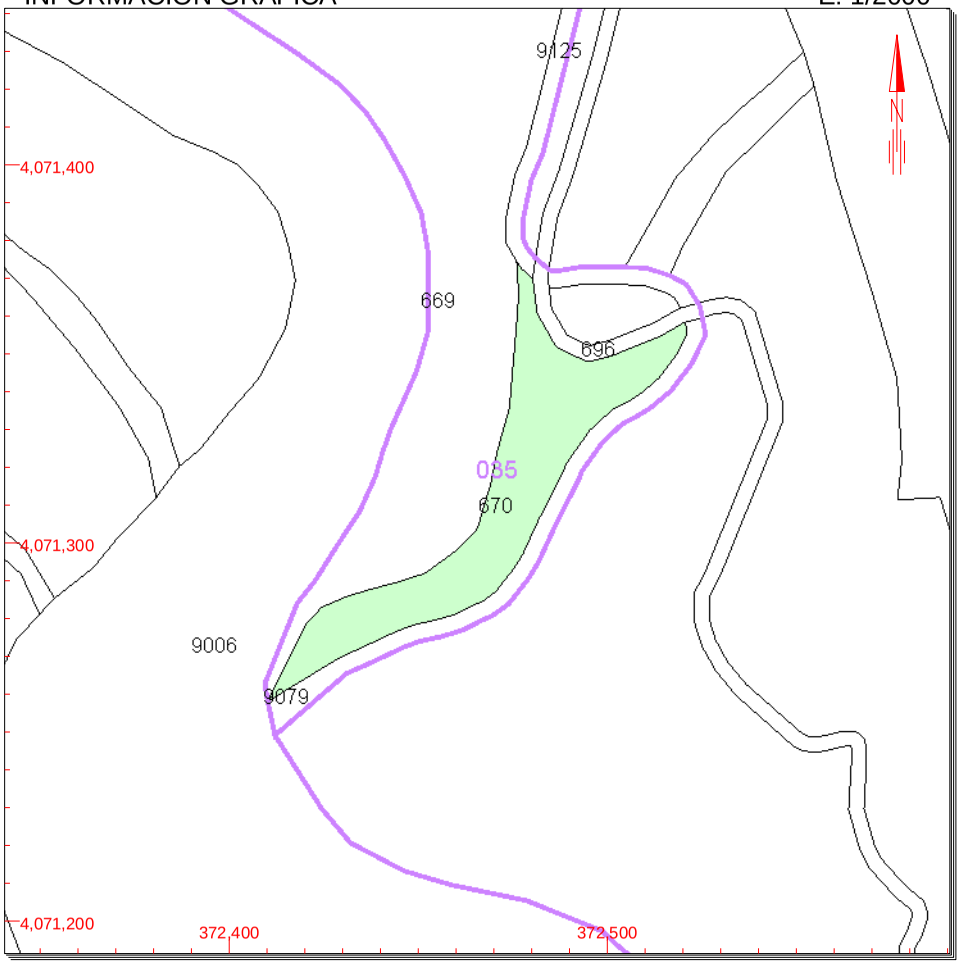

Este certificado refleja los datos incorporados a la Base de Datos Nacional del Catastro. Solo podrá utilizarse para el ejercicio de las competencias del solicitante

372,600 Coordenadas U.T.M. Huso 30 ETRS89
Límite de Manzana
Límite de Parcela
Límite de Construcciones
Mobiliario y aceras
Límite zona verde
Hidrografía

VER ANEXO DE COLINDANTES

Documento firmado con CSV por: DIRECCIÓN GENERAL DEL CATASTRO
CSV: G7QZ2W0HXHA6GA7T (verificable en https://www.sedecatastro.gob.es) | Fecha de firma: 11/01/2016

GOBIERNO DE ESPAÑA

MINISTERIO DE HACIENDA Y ADMINISTRACIONES PÚBLICAS

SECRETARÍA DE ESTADO DE HACIENDA

DIRECCIÓN GENERAL DEL CATASTRO

Sede Electrónica del Catastro

CERTIFICACIÓN CATASTRAL DESCRIPTIVA Y GRÁFICA BIENES INMUEBLES DE NATURALEZA RÚSTICA

Municipio de MALAGA Provincia de MÁLAGA

Solicitante: GERENCIA MUNICIPAL DE URBANISMO, OBRAS E INFRAESTRUCTURA DEL AYUNTAMIENTO DE MALAGA

Fecha de emisión: Lunes , 11 de Enero de 2016

Finalidad: Exp GMU

REFERENCIA CATASTRAL DEL INMUEBLE

29900A036002760000PA

DATOS DEL INMUEBLE

LOCALIZACIÓN

Polígono 36 Parcela 276

EL PANTANO. MALAGA [MÁLAGA]

USO LOCAL PRINCIPAL	AÑO CONSTRUCCIÓN
Agrario	--

COEFICIENTE DE PARTICIPACIÓN	SUPERFICIE CONSTRUIDA [m²]
100,000000	--

VALOR SUELO [Eur]	VALOR CONSTRUCCIÓN [Eur]	VALOR CATASTRAL [Eur]	AÑO VALOR
0,00	0,00	31,38	2016

DATOS DE TITULARIDAD

APELLIDOS Y NOMBRE/RAZÓN SOCIAL	NIF
JUNTA DE ANDALUCIA	S4111001F

DOMICILIO FISCAL

CL JUAN ANTONIO VIZARRON

41010 SEVILLA [SEVILLA]

DERECHO

100,00% de Propiedad

DATOS DE LA FINCA A LA QUE PERTENECE EL INMUEBLE

SITUACIÓN

Polígono 36 Parcela 276

EL PANTANO. MALAGA [MÁLAGA]

SUPERFICIE CONSTRUIDA [m²]	SUPERFICIE SUELO [m²]	TIPO DE FINCA
0	20.037	--

INFORMACIÓN GRÁFICA E: 1/4000

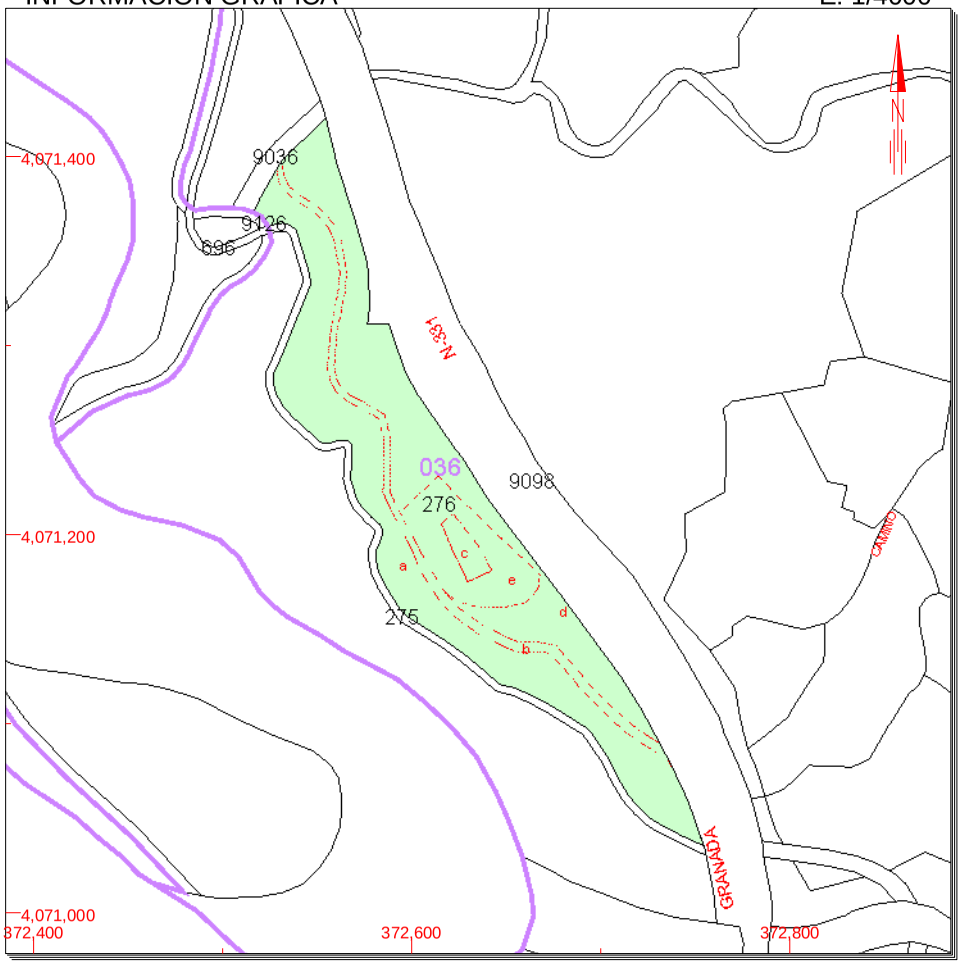

Este certificado refleja los datos incorporados a la Base de Datos Nacional del Catastro. Solo podrá utilizarse para el ejercicio de las competencias del solicitante

372,800 Coordenadas U.T.M. Huso 30 ETRS89
Límite de Manzana
Límite de Parcela
Límite de Construcciones
Mobiliario y aceras
Límite zona verde
Hidrografía

VER ANEXO DE COLINDANTES

SOLO VÁLIDA PARA USO DE LA ADMINISTRACIÓN SOLICITANTE

Documento firmado con CSV por: DIRECCIÓN GENERAL DEL CATASTRO
CSV: 4SFK8PZX9VYQ55WG (verificable en https://www.sedecatastro.gob.es) | Fecha de firma: 11/01/2016

GOBIERNO DE ESPAÑA | MINISTERIO DE HACIENDA Y ADMINISTRACIONES PÚBLICAS | SECRETARÍA DE ESTADO DE HACIENDA | DIRECCIÓN GENERAL DEL CATASTRO | Sede Electrónica del Catastro

CERTIFICACIÓN CATASTRAL DESCRIPTIVA Y GRÁFICA
BIENES INMUEBLES DE NATURALEZA RÚSTICA
Municipio de MALAGA Provincia de MÁLAGA

Solicitante: GERENCIA MUNICIPAL DE URBANISMO, OBRAS E INFRAESTRUCTURA DEL AYUNTAMIENTO DE MALAGA
Fecha de emisión: Lunes , 11 de Enero de 2016
Finalidad: Exp GMU

REFERENCIA CATASTRAL DEL INMUEBLE
29900A036001670000PX

DATOS DEL INMUEBLE

LOCALIZACIÓN
Polígono 36 Parcela 167
EL PANTANO. MALAGA [MÁLAGA]

USO LOCAL PRINCIPAL: **Agrario [Pastos 02]**
AÑO CONSTRUCCIÓN: **--**

COEFICIENTE DE PARTICIPACIÓN: **100,000000**
SUPERFICIE CONSTRUIDA [m²]: **--**

VALOR SUELO [Eur]	VALOR CONSTRUCCIÓN [Eur]	VALOR CATASTRAL [Eur]	AÑO VALOR
0,00	0,00	50,74	2016

DATOS DE TITULARIDAD

APELLIDOS Y NOMBRE/RAZÓN SOCIAL: **JUNTA DE ANDALUCIA**
NIF: **S4111001F**

DOMICILIO FISCAL
CL JUAN ANTONIO VIZARRON
41010 SEVILLA [SEVILLA]

DERECHO
100,00% de Propiedad

DATOS DE LA FINCA A LA QUE PERTENECE EL INMUEBLE

SITUACIÓN
Polígono 36 Parcela 167
EL PANTANO. MALAGA [MÁLAGA]

SUPERFICIE CONSTRUIDA [m²]	SUPERFICIE SUELO [m²]	TIPO DE FINCA
0	25.124	--

INFORMACIÓN GRÁFICA — E: 1/4000

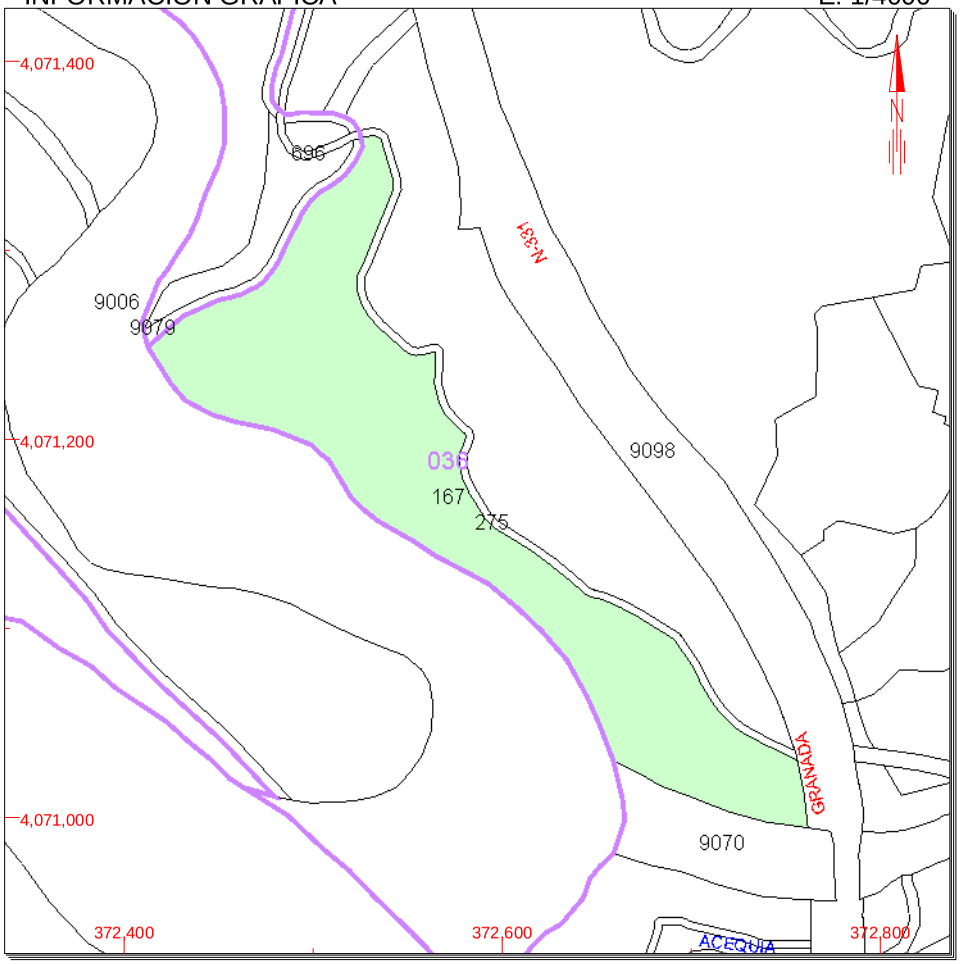

Este certificado refleja los datos incorporados a la Base de Datos Nacional del Catastro. Solo podrá utilizarse para el ejercicio de las competencias del solicitante

372,800 Coordenadas U.T.M. Huso 30 ETRS89
Límite de Manzana
Límite de Parcela
Límite de Construcciones
Mobiliario y aceras
Límite zona verde
Hidrografía

VER ANEXO DE COLINDANTES

SOLO VÁLIDA PARA USO DE LA ADMINISTRACIÓN SOLICITANTE

Documento firmado con CSV por: DIRECCIÓN GENERAL DEL CATASTRO
CSV: AM3CJP7BPADF9PAT (verificable en https://www.sedecatastro.gob.es) | Fecha de firma: 11/01/2016

GOBIERNO DE ESPAÑA | MINISTERIO DE HACIENDA Y ADMINISTRACIONES PÚBLICAS | SECRETARÍA DE ESTADO DE HACIENDA | DIRECCIÓN GENERAL DEL CATASTRO | Sede Electrónica del Catastro

CERTIFICACIÓN CATASTRAL DESCRIPTIVA Y GRÁFICA
BIENES INMUEBLES DE NATURALEZA RÚSTICA
Municipio de MALAGA Provincia de MÁLAGA

Solicitante: GERENCIA MUNICIPAL DE URBANISMO, OBRAS E INFRAESTRUCTURA DEL AYUNTAMIENTO DE MALAGA
Fecha de emisión: Martes , 12 de Enero de 2016
Finalidad: Exp GMU

REFERENCIA CATASTRAL DEL INMUEBLE
29900A036001680000PI

DATOS DEL INMUEBLE

LOCALIZACIÓN
DS DISEMINADO Polígono 36 Parcela 168
EL PANTANO. MALAGA [MÁLAGA]

USO LOCAL PRINCIPAL	AÑO CONSTRUCCIÓN
Agrario	1975

COEFICIENTE DE PARTICIPACIÓN	SUPERFICIE CONSTRUIDA [m²]
100,000000	872

VALOR SUELO [Eur]	VALOR CONSTRUCCIÓN [Eur]	VALOR CATASTRAL [Eur]	AÑO VALOR
21.662,08	157.062,73	179.235,19	2016

DATOS DE TITULARIDAD

APELLIDOS Y NOMBRE/RAZÓN SOCIAL	NIF
JUNTA DE ANDALUCIA	S4111001F

DOMICILIO FISCAL
CL JUAN ANTONIO VIZARRON
41010 SEVILLA [SEVILLA]

DERECHO
100,00% de Propiedad

DATOS DE LA FINCA A LA QUE PERTENECE EL INMUEBLE

SITUACIÓN
DS DISEMINADO Polígono 36 Parcela 168 0013001-02-04-0500UF77A
EL PANTANO. MALAGA [MÁLAGA]

SUPERFICIE CONSTRUIDA [m²]	SUPERFICIE SUELO [m²]	TIPO DE FINCA
872	81.157	Parcela construida sin división horizontal

INFORMACIÓN GRÁFICA E: 1/8000

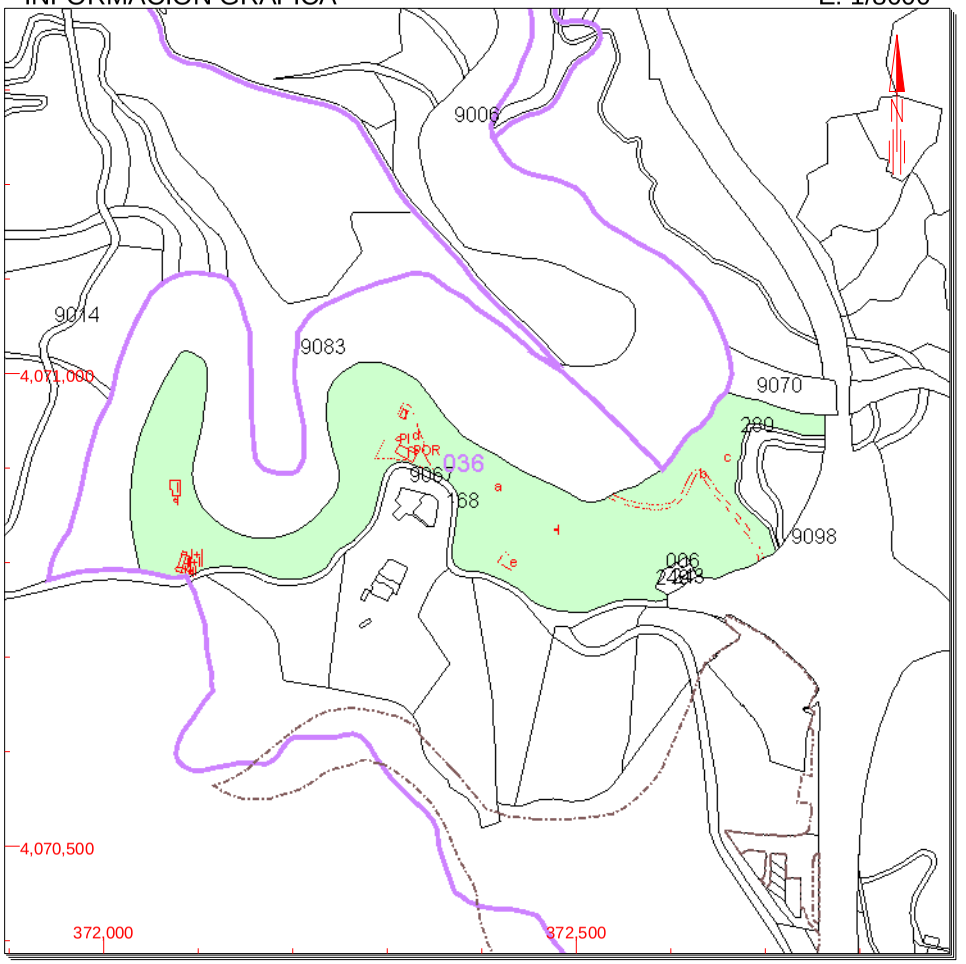

Este certificado refleja los datos incorporados a la Base de Datos Nacional del Catastro. Solo podrá utilizarse para el ejercicio de las competencias del solicitante

373,000 Coordenadas U.T.M. Huso 30 ETRS89
Límite de Manzana
Límite de Parcela
Límite de Construcciones
Mobiliario y aceras
Límite zona verde
Hidrografía

VER ANEXO DE COLINDANTES

SOLO VÁLIDA PARA USO DE LA ADMINISTRACIÓN SOLICITANTE

Documento firmado con CSV por: DIRECCIÓN GENERAL DEL CATASTRO
CSV: 2M4X7HTT0N15PKXJ (verificable en https://www.sedecatastro.gob.es) | Fecha de firma: 12/01/2016

GOBIERNO DE ESPAÑA | MINISTERIO DE HACIENDA Y ADMINISTRACIONES PÚBLICAS | SECRETARÍA DE ESTADO DE HACIENDA | DIRECCIÓN GENERAL DEL CATASTRO | Sede Electrónica del Catastro

CERTIFICACIÓN CATASTRAL DESCRIPTIVA Y GRÁFICA
BIENES INMUEBLES DE NATURALEZA RÚSTICA
Municipio de MALAGA Provincia de MÁLAGA

Solicitante: GERENCIA MUNICIPAL DE URBANISMO, OBRAS E INFRAESTRUCTURA DEL AYUNTAMIENTO DE MALAGA
Fecha de emisión: Martes , 12 de Enero de 2016
Finalidad: Exp GMU

REFERENCIA CATASTRAL DEL INMUEBLE
29900A036002810000PY

DATOS DEL INMUEBLE

LOCALIZACIÓN
DS DISEMINADO Polígono 36 Parcela 281
EL PANTANO. MALAGA [MÁLAGA]

USO LOCAL PRINCIPAL: **Agrario [Arboles de ribera 02]**
AÑO CONSTRUCCIÓN: **--**

COEFICIENTE DE PARTICIPACIÓN: **100,000000**
SUPERFICIE CONSTRUIDA [m²]: **--**

VALOR SUELO [Eur]	VALOR CONSTRUCCIÓN [Eur]	VALOR CATASTRAL [Eur]	AÑO VALOR
96,36	0,00	96,36	2016

DATOS DE TITULARIDAD

APELLIDOS Y NOMBRE/RAZÓN SOCIAL: **JUNTA DE ANDALUCIA**
NIF: **S4111001F**

DOMICILIO FISCAL
CL JUAN ANTONIO VIZARRON
41010 SEVILLA [SEVILLA]

DERECHO
100,00% de Propiedad

DATOS DE LA FINCA A LA QUE PERTENECE EL INMUEBLE

SITUACIÓN
DS DISEMINADO Polígono 36 Parcela 281 0013001-02-04-0500UF77A
EL PANTANO. MALAGA [MÁLAGA]

SUPERFICIE CONSTRUIDA [m²]	SUPERFICIE SUELO [m²]	TIPO DE FINCA
0	2.541	--

INFORMACIÓN GRÁFICA E: 1/2000

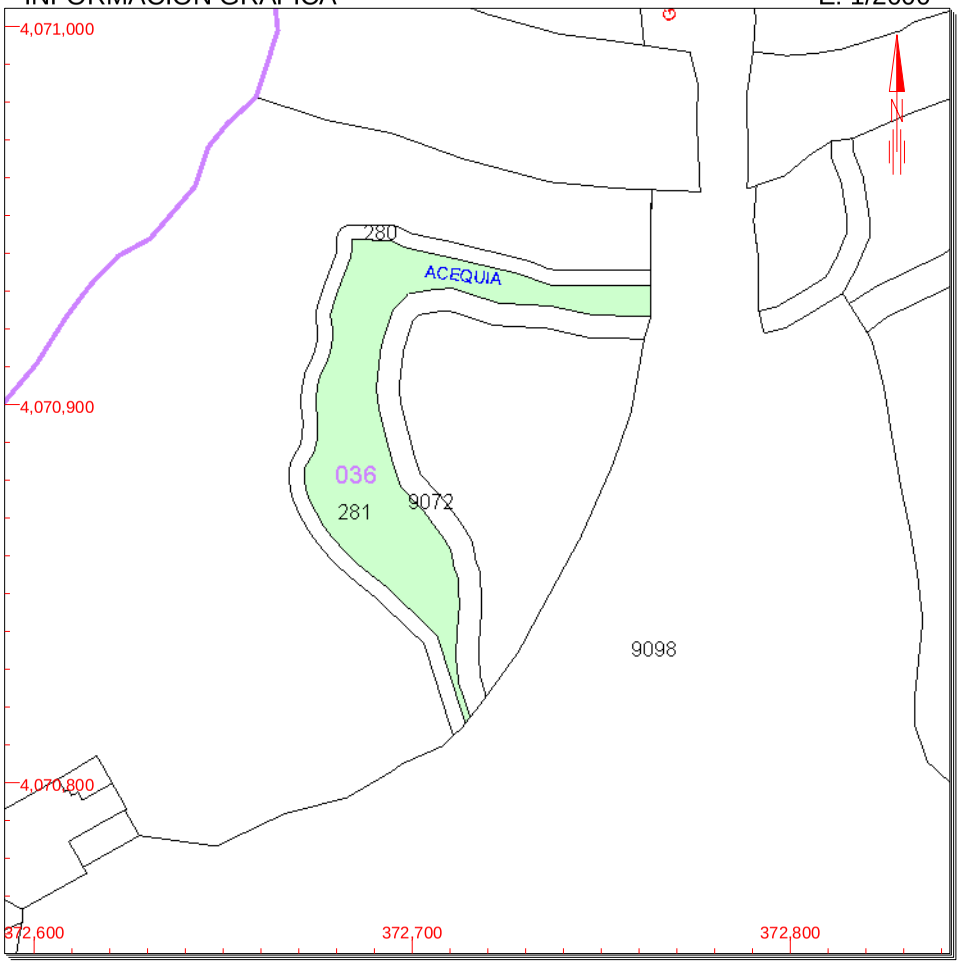

Este certificado refleja los datos incorporados a la Base de Datos Nacional del Catastro. Solo podrá utilizarse para el ejercicio de las competencias del solicitante

372,800 Coordenadas U.T.M. Huso 30 ETRS89
Límite de Manzana
Límite de Parcela
Límite de Construcciones
Mobiliario y aceras
Límite zona verde
Hidrografía

VER ANEXO DE COLINDANTES

SOLO VÁLIDA PARA USO DE LA ADMINISTRACIÓN SOLICITANTE

Documento firmado con CSV por: DIRECCIÓN GENERAL DEL CATASTRO
CSV: 0TRWCM3RGRR8C6FM (verificable en https://www.sedecatastro.gob.es) | Fecha de firma: 12/01/2016

GOBIERNO DE ESPAÑA

MINISTERIO DE HACIENDA Y ADMINISTRACIONES PÚBLICAS

SECRETARÍA DE ESTADO DE HACIENDA

DIRECCIÓN GENERAL DEL CATASTRO

Sede Electrónica del Catastro

CERTIFICACIÓN CATASTRAL DESCRIPTIVA Y GRÁFICA
BIENES INMUEBLES DE NATURALEZA RÚSTICA
Municipio de MALAGA Provincia de MÁLAGA

Solicitante: GERENCIA MUNICIPAL DE URBANISMO, OBRAS E INFRAESTRUCTURA DEL AYUNTAMIENTO DE MALAGA
Fecha de emisión: Lunes , 16 de Mayo de 2016
Finalidad: Exp GMU

REFERENCIA CATASTRAL DEL INMUEBLE
29900A036000640000PF

DATOS DEL INMUEBLE

LOCALIZACIÓN
Polígono 36 Parcela 64
PARQUE FORESTAL. MALAGA [MÁLAGA]

USO LOCAL PRINCIPAL	AÑO CONSTRUCCIÓN
Agrario	--

COEFICIENTE DE PARTICIPACIÓN	SUPERFICIE CONSTRUIDA [m²]
100,000000	--

VALOR SUELO [Eur]	VALOR CONSTRUCCIÓN [Eur]	VALOR CATASTRAL [Eur]	AÑO VALOR
276,28	0,00	276,28	2016

DATOS DE TITULARIDAD

APELLIDOS Y NOMBRE/RAZÓN SOCIAL	NIF
JUNTA DE ANDALUCIA	S4111001F

DOMICILIO FISCAL
CL JUAN ANTONIO VIZARRON
41010 SEVILLA [SEVILLA]

DERECHO
100,00% de Propiedad

DATOS DE LA FINCA A LA QUE PERTENECE EL INMUEBLE

SITUACIÓN
Polígono 36 Parcela 64
PARQUE FORESTAL. MALAGA [MÁLAGA]

SUPERFICIE CONSTRUIDA [m²]	SUPERFICIE GRÁFICA PARCELA [m²]	TIPO DE FINCA
0	35.183	--

SOLO VÁLIDA PARA USO DE LA ADMINISTRACIÓN SOLICITANTE

INFORMACIÓN GRÁFICA E: 1/6000

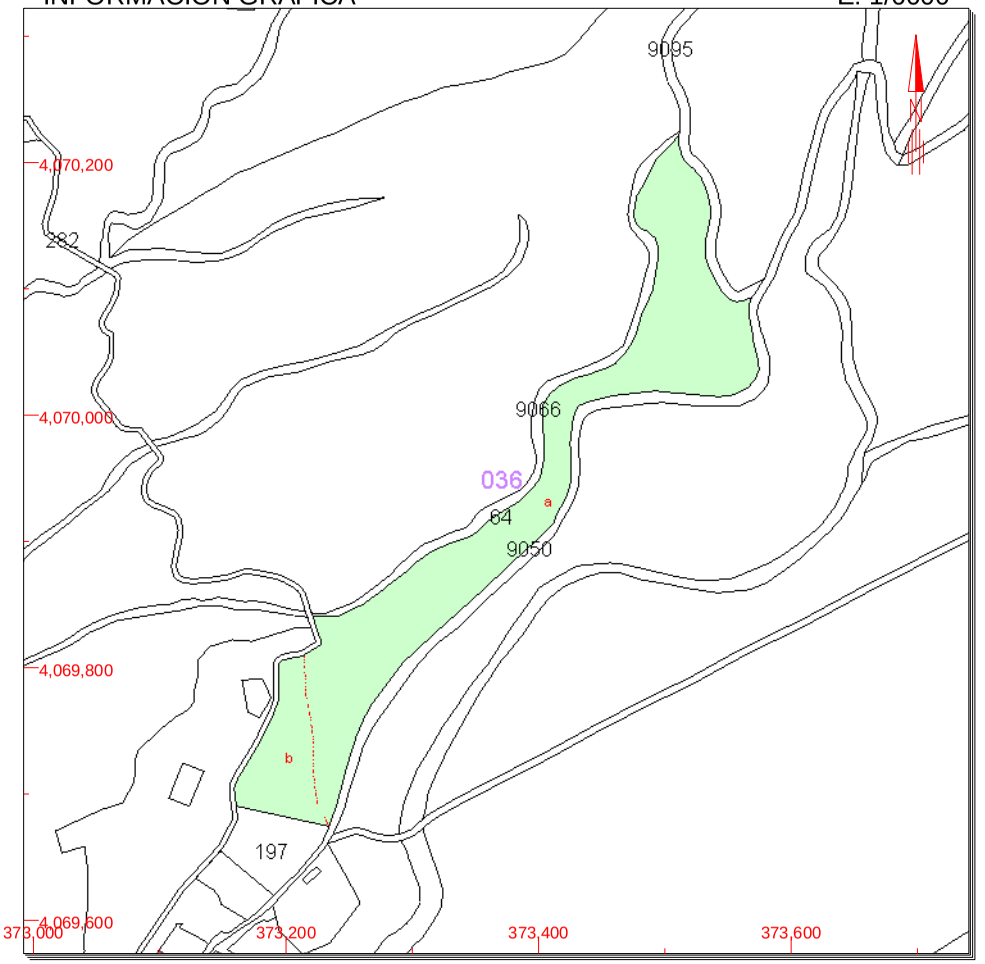

Este certificado refleja los datos incorporados a la Base de Datos Nacional del Catastro. Solo podrá utilizarse para el ejercicio de las competencias del solicitante

373,800 Coordenadas U.T.M. Huso 30 ETRS89
Límite de Manzana
Límite de Parcela
Límite de Construcciones
Mobiliario y aceras
Límite zona verde
Hidrografía

VER ANEXO DE COLINDANTES

Documento firmado con CSV por: DIRECCIÓN GENERAL DEL CATASTRO
CSV: 7SHGFARASH6SM75Y (verificable en https://www.sedecatastro.gob.es) | Fecha de firma: 16/05/2016

GOBIERNO DE ESPAÑA | MINISTERIO DE HACIENDA Y ADMINISTRACIONES PÚBLICAS | SECRETARÍA DE ESTADO DE HACIENDA | DIRECCIÓN GENERAL DEL CATASTRO | Sede Electrónica del Catastro

CERTIFICACIÓN CATASTRAL DESCRIPTIVA Y GRÁFICA
BIENES INMUEBLES DE NATURALEZA URBANA
Municipio de MALAGA Provincia de MÁLAGA

Solicitante: GERENCIA MUNICIPAL DE URBANISMO, OBRAS E INFRAESTRUCTURA DEL AYUNTAMIENTO DE MALAGA
Fecha de emisión: Martes , 17 de Mayo de 2016
Finalidad: Exp GMU

REFERENCIA CATASTRAL DEL INMUEBLE
3881701UF7638S0001XF

DATOS DEL INMUEBLE

LOCALIZACIÓN
CL LLOBREGAT 14 Suelo
29014 MALAGA [MÁLAGA]

USO LOCAL PRINCIPAL	AÑO CONSTRUCCIÓN
Cultural	1998

COEFICIENTE DE PARTICIPACIÓN	SUPERFICIE CONSTRUIDA [m²]
100,000000	7.281

VALOR SUELO [Eur]	VALOR CONSTRUCCIÓN [Eur]	VALOR CATASTRAL [Eur]	AÑO VALOR
220.834,91	2.766.571,03	2.987.405,94	2016

DATOS DE TITULARIDAD

APELLIDOS Y NOMBRE/RAZÓN SOCIAL	NIF
JUNTA DE ANDALUCIA	S4111001F

DOMICILIO FISCAL
CL JUAN ANTONIO VIZARRON
41010 SEVILLA [SEVILLA]

DERECHO
100,00% de Propiedad

DATOS DE LA FINCA A LA QUE PERTENECE EL INMUEBLE

SITUACIÓN
CL LLOBREGAT 14
MALAGA [MÁLAGA]

SUPERFICIE CONSTRUIDA [m²]	SUPERFICIE GRÁFICA PARCELA [m²]	TIPO DE FINCA
7.281	12.369	Parcela construida sin división horizontal

INFORMACIÓN GRÁFICA E: 1/2000

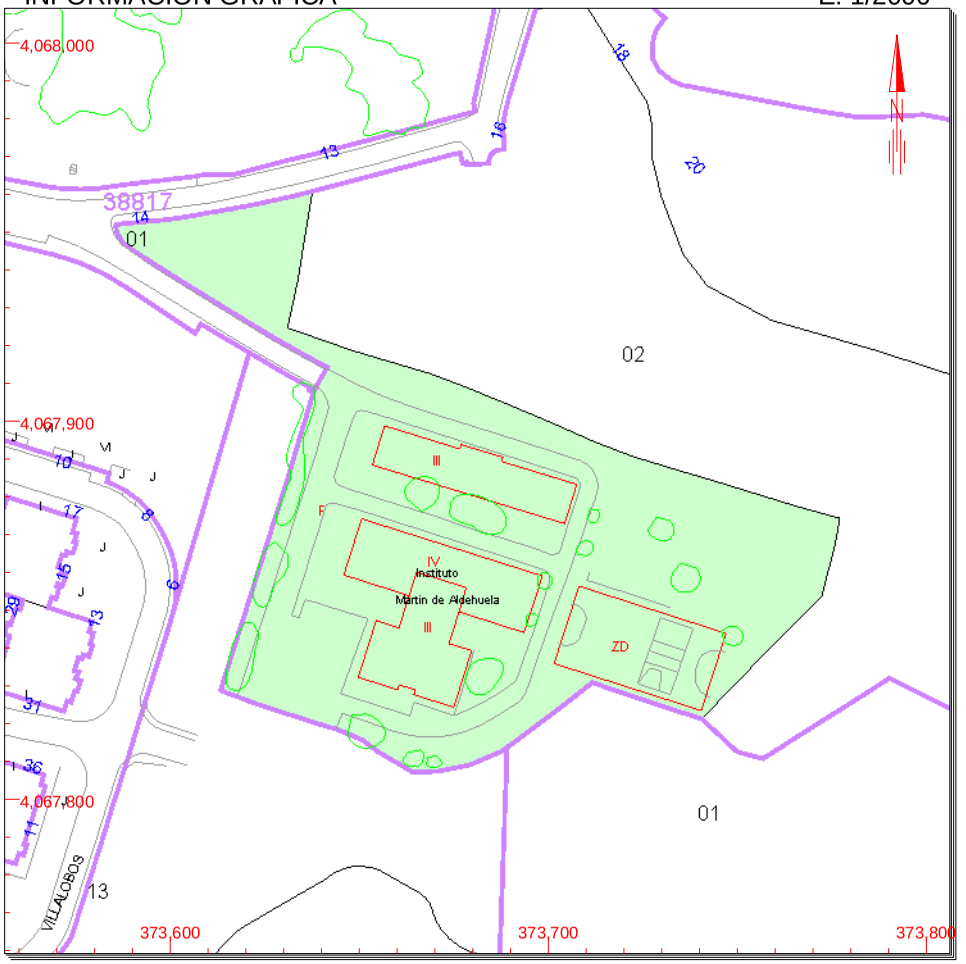

Este certificado refleja los datos incorporados a la Base de Datos Nacional del Catastro. Solo podrá utilizarse para el ejercicio de las competencias del solicitante

373,800 Coordenadas U.T.M. Huso 30 ETRS89
Límite de Manzana
Límite de Parcela
Límite de Construcciones
Mobiliario y aceras
Límite zona verde
Hidrografía

VER ANEXO DE COLINDANTES

SOLO VÁLIDA PARA USO DE LA ADMINISTRACIÓN SOLICITANTE

Documento firmado con CSV por: DIRECCIÓN GENERAL DEL CATASTRO
CSV: MSS4S99W0T22JMTA (verificable en https://www.sedecatastro.gob.es) | Fecha de firma: 17/05/2016