ANEXO 1 – PLANOS

Nº	Título	Escala
Plano 1	Unidades Ambientales	1:20.000
Plano 2	Litología	1:20.000
Plano 3	Hidrogeología	1:20.000
Plano 4	Fisiografía	1:20.000
Plano 5	Pendientes	1:20.000
Plano 6	Usos del suelo	1:20.000
Plano 7	Hábitats de Interés Comunitario (HICs)	1:20.000
Plano 8	Paisaje	1:20.000
Plano 9	Conectividad ecológica	1:20.000
Plano 10	Espacios Protegidos	1:20.000
Plano 11	Riesgo de Incendio Forestal	1:20.000
Plano 12	Riesgo Movimientos del Terreno	1:20.000
Plano 13	Riesgo Erosión Potencial	1:20.000
Plano 14	Riesgo Sísmico	1:20.000
Plano 15	Riesgo Inundaciones	1:20.000
Plano 16	Capacidad de Uso del Suelo	1:20.000
Plano 17	Vulnerabilidad de los acuíferos a la contaminación	1:20.000
Plano 18	Patrimonio	1:20.000
Plano 19	Afección a Dominio Público Hidráulico (DPH)	1:20.000
Plano 19.1	Afección a Dominio Público Hidráulico (DPH) – UA-1	1:5.000
Plano 19.2	Afección a Dominio Público Hidráulico (DPH) – UA-2	1:7.000
Plano 19.3	Afección a Dominio Público Hidráulico (DPH) – UA-3	1:6.000
Plano 19.4	Afección a Dominio Público Hidráulico (DPH) – UA-4 y UA-5	1:5.000
Plano 20	Calidad ambiental (CA) de las Unidades Ambientales	1:20.000
Plano 21	Capacidad de Acogida (CAc) de las Unidades Ambientales	1:20.000
Plano 22	Vulnerabilidad (V) de las Unidades Ambientales	1:20.000
Plano 23	Aptitud Global de las Unidades Ambientales	1:20.000

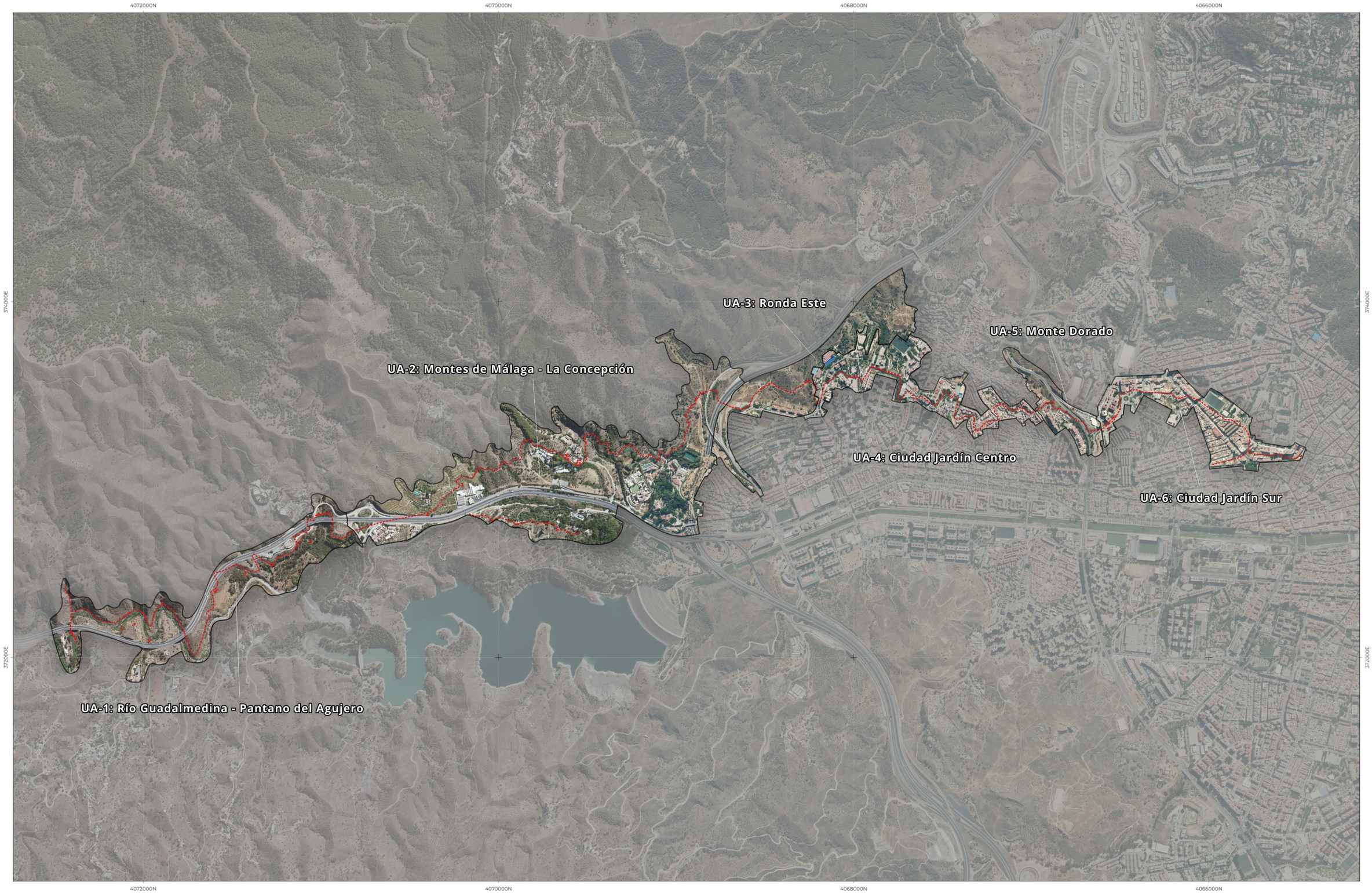

Trazado Acueducto de San Telmo

Unidad Ambiental (UA)

Fuente: Elaboración propia

SOLICITA:

Ayuntamiento de Málaga
Gerencia Municipal de Urbanismo, Obras e Infraestructuras
Departamento de Planeamiento y Gestión Urbanística
Servicio de Planificación Territorial y Urbanística

REDACTA:

Francisco M. Gómez Losada
Colegiado 1.545 | +34 636 233 222

FECHA: JUNIO 2024

CÓDIGO: DAE-AST-2024v01

SRC: EPSG:25830 - ETRS89 / UTM zone 30N

ESCALA: 1:20.000

PLAN ESPECIAL DE ORDENACIÓN DEL ACUEDUCTO DE SAN TELMO (MÁLAGA)

DOCUMENTO AMBIENTAL ESTRATÉGICO (DAE)

PLANOS DE INFORMACIÓN Y ANÁLISIS

NOMBRE DEL PLANO: Unidades Ambientales (UA)

NÚMERO DEL PLANO: **01**

0 500 1.000 m

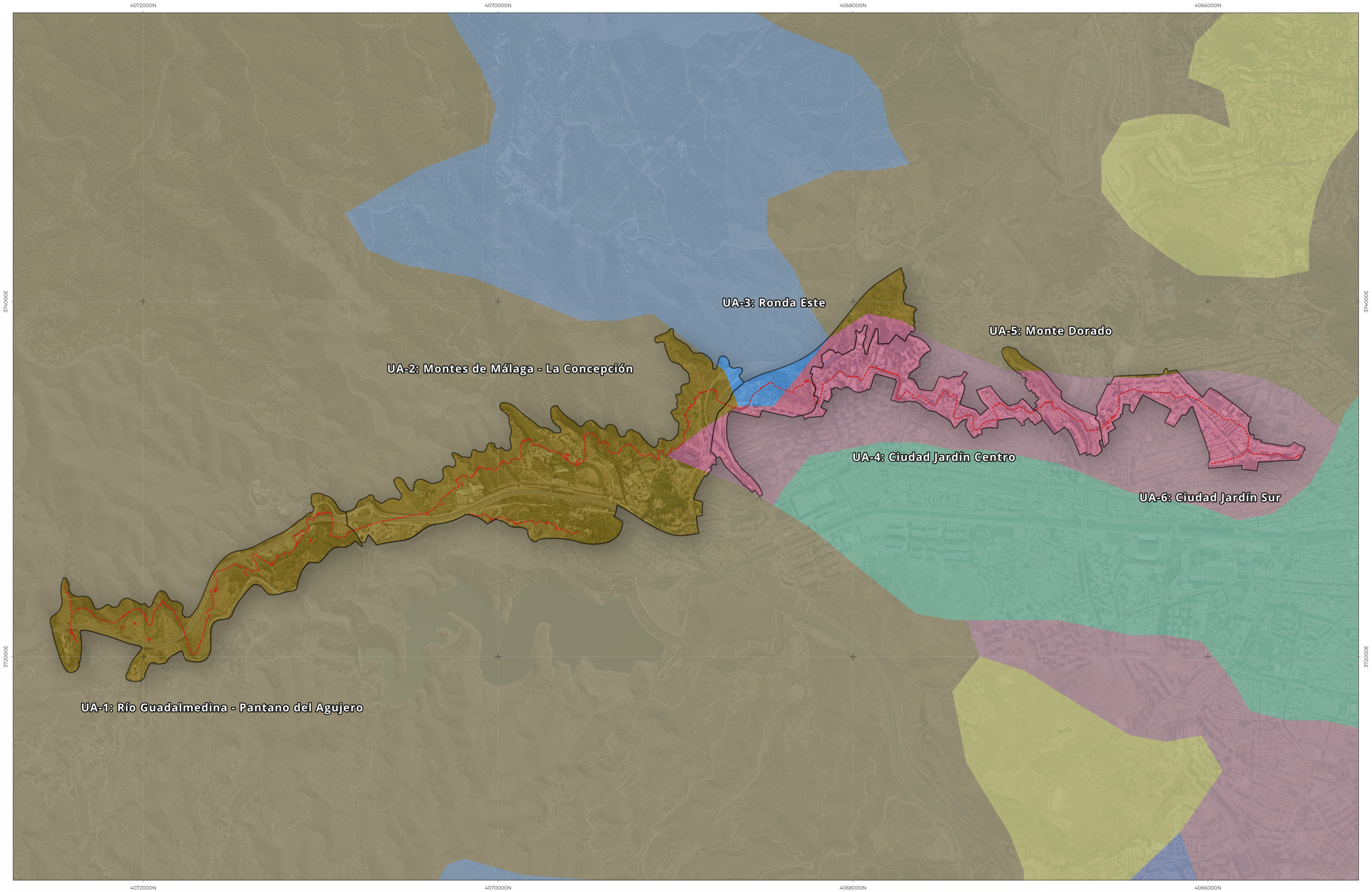

Trazado Acueducto de San Telmo

Unidad Ambiental (UA)

Unidad Litológica:

- Arenas, limos, arcillas, gravas y cantos
- Calcarenitas, arenas, margas y calizas
- Calizas y dolomías
- Calizas, grauwacas (localmente filitas)
- Filitas, metareniscas, metabasitas y grauwacas
- Margas yesíferas, areniscas y calizas

Fuente: Datos Espaciales de Referencia de Andalucía (DERA)

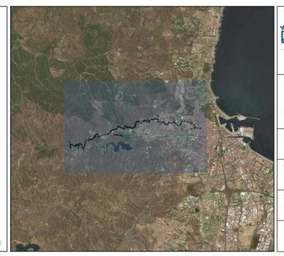

SOLICITA: Ayuntamiento de Málaga – Gerencia Municipal de Urbanismo, Obras e Infraestructuras – Departamento de Planeamiento y Gestión Urbanística – Servicio de Planificación Territorial y Urbanística	PLAN ESPECIAL DE ORDENACIÓN DEL ACUEDUCTO DE SAN TELMO (MÁLAGA)
REDACTA: Francisco M. Gómez Losada Colegiado 1.545 | +34 636 233 222	DOCUMENTO AMBIENTAL ESTRATÉGICO (DAE)
FECHA: JUNIO 2024	PLANOS DE INFORMACIÓN Y ANÁLISIS
CÓDIGO: DAE-AST-2024v01	NOMBRE DEL PLANO: Unidad Litológica
SRC: EPSG:25830 - ETRS89 / UTM zone 30N	NÚMERO DEL PLANO: 02
ESCALA: 1:20.000	0 – 500 – 1.000 m

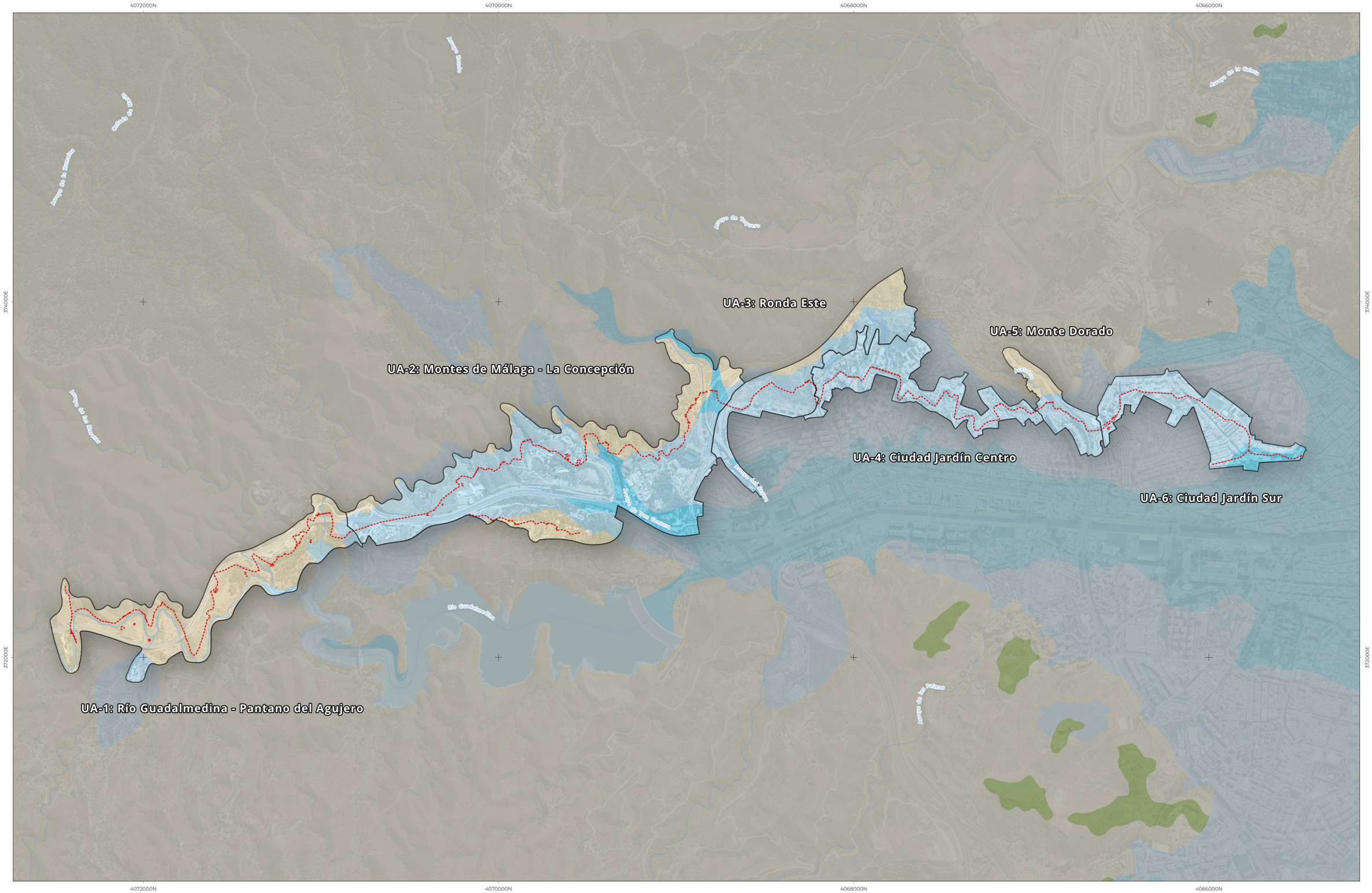

Trazado Acueducto de San Telmo

Red_hidrografica

Unidad Ambiental (UA)

Hidrogeología:

Ia	Formaciones carbonatadas de permeabilidad alta o muy alta
Ib	Formaciones carbonatadas o volcánicas de permeabilidad media
IIa	Formaciones detriticas o cuaternarias de permeabilidad alta o muy alta, asi como formaciones volcánicas de permeabilidad muy alta
IIb	Formaciones detriticas o cuaternarias de permeabilidad media. Formaciones volcánicas de alta permeabilidad
IIIa	Formaciones metadetriticas de permeabilidad alta. Formaciones detriticas, volcánicas, carbonatadas o cuaternarias de permeabilidad baja
IIIb	Formaciones generalmente impermeables o de muy baja permeabilidad. Formaciones metadetriticas, igneas o evaporiticas de permeabilidad baja o media
	Masas de agua

Fuente: IGME.

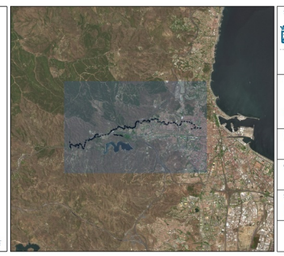

SOLICITA:
Ayuntamiento de Málaga
Gerencia Municipal de Urbanismo, Obras e Infraestructuras
Departamento de Planeamiento y Gestión Urbanística
Servicio de Planificación Territorial y Urbanística

REDACTA:
Francisco M. Gómez Losada
Colegiado 1.545 | +34 636 233 222

FECHA: JUNIO 2024

CÓDIGO: DAE-AST-2024v01

SRC: EPSG:25830 - ETRS89 / UTM zone 30N

ESCALA: 1:20.000

PLAN ESPECIAL DE ORDENACIÓN DEL ACUEDUCTO DE SAN TELMO (MÁLAGA)

DOCUMENTO AMBIENTAL ESTRATÉGICO (DAE)

PLANOS DE INFORMACIÓN Y ANÁLISIS

NOMBRE DEL PLANO: Hidrogeología

NÚMERO DEL PLANO: **03**

0 500 1.000 m

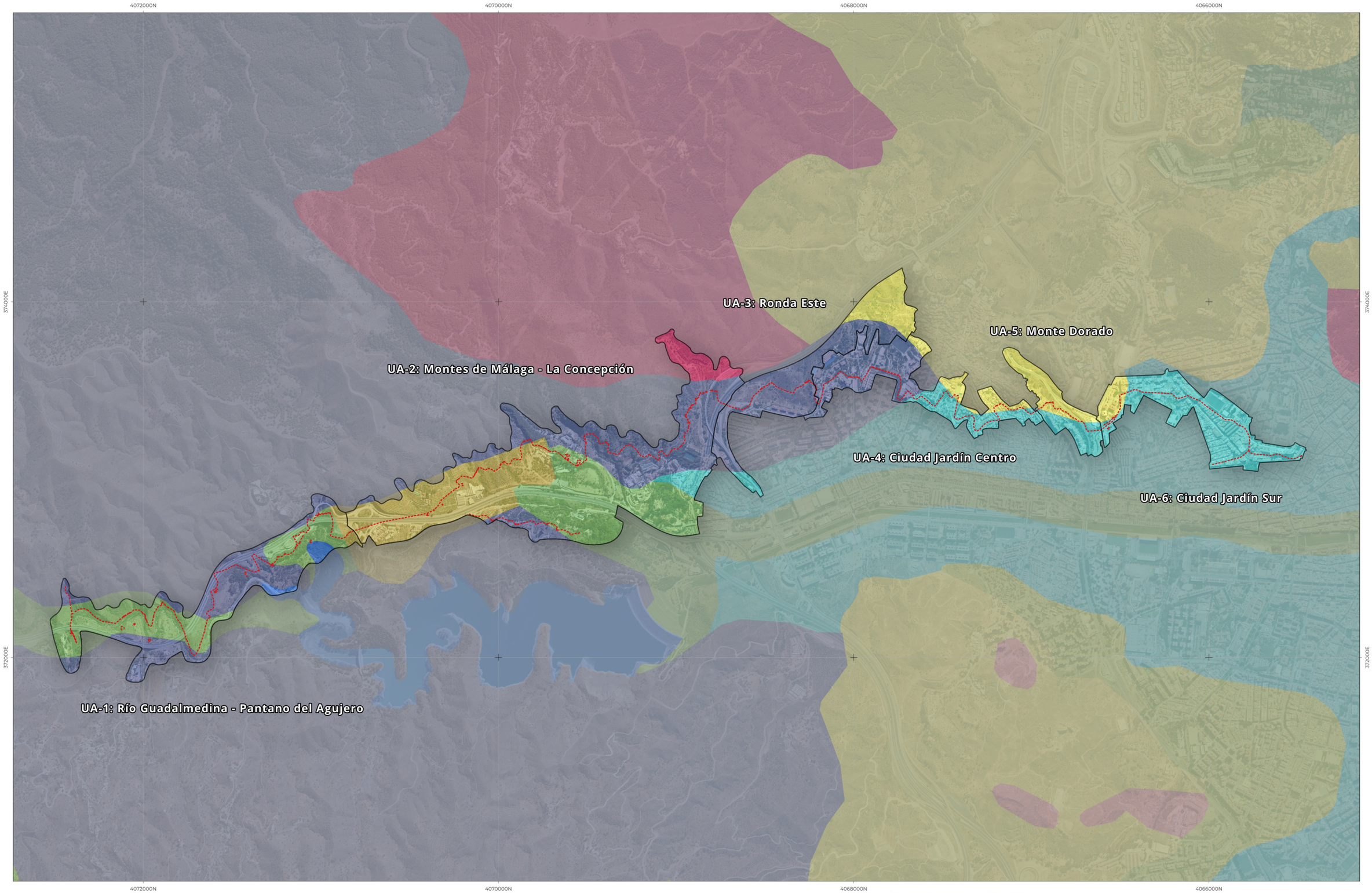

Trazado Acueducto de San Telmo

Unidad Ambiental (UA)

Fisiografía:

- Colinas en piedemonte
- Colinas y lomas de disección
- Crestones y Sierras calizas
- Diques intrusivos o metamórficos
- Embalses
- Lecho fluvial actual y llanura de inundación
- Plataformas karstificadas
- Rambla
- Sierras sobre conglomerados y rocas granulares en general
- Sierras sobre pizarras. Esquistos y filitas

Fuente: Datos Espaciales de Referencia de Andalucía (DERA)

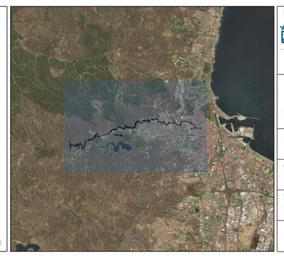

SOLICITA:

Ayuntamiento de Málaga
Gerencia Municipal de Urbanismo, Obras e Infraestructuras
Departamento de Planeamiento y Gestión Urbanística
Servicio de Planificación Territorial y Urbanística

REDACTA:

Francisco M. Gómez Losada
Colegiado 1.545 | +34 636 233 222

FECHA: JUNIO 2024

CÓDIGO: DAE-AST-2024v01

SRC: EPSG:25830 - ETRS89 / UTM zone 30N

ESCALA: 1:20.000

PLAN ESPECIAL DE ORDENACIÓN DEL ACUEDUCTO DE SAN TELMO (MÁLAGA)

DOCUMENTO AMBIENTAL ESTRATÉGICO (DAE)

PLANOS DE INFORMACIÓN Y ANÁLISIS

NOMBRE DEL PLANO: Fisiografía

NÚMERO DEL PLANO: **04**

0 500 1.000 m

Trazado Acueducto de San Telmo

Unidad Ambiental (UA)

Pendientes (%)

- <5
- 5-15
- 15-30
- 30-50
- >50

Fuente: Elaboración propia a partir de MDT05 (IGN)

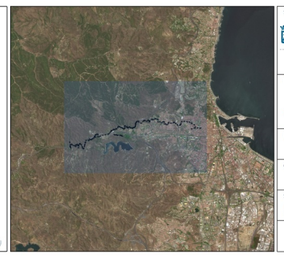

SOLICITA:

Ayuntamiento de Málaga
Gerencia Municipal de Urbanismo, Obras e Infraestructuras
Departamento de Planeamiento y Gestión Urbanística
Servicio de Planificación Territorial y Urbanística

REDACTA:

Francisco M. Gómez Losada
Colegiado 1.545 | +34 636 233 222

FECHA: JUNIO 2024

CÓDIGO: DAE-AST-2024v01

SRC: EPSG:25830 - ETRS89 / UTM zone 30N

ESCALA: 1:20.000

PLAN ESPECIAL DE ORDENACIÓN DEL ACUEDUCTO DE SAN TELMO (MÁLAGA)

DOCUMENTO AMBIENTAL ESTRATÉGICO (DAE)

PLANOS DE INFORMACIÓN Y ANÁLISIS

NOMBRE DEL PLANO: Pendientes

NÚMERO DEL PLANO: **05**

0 500 1.000 m

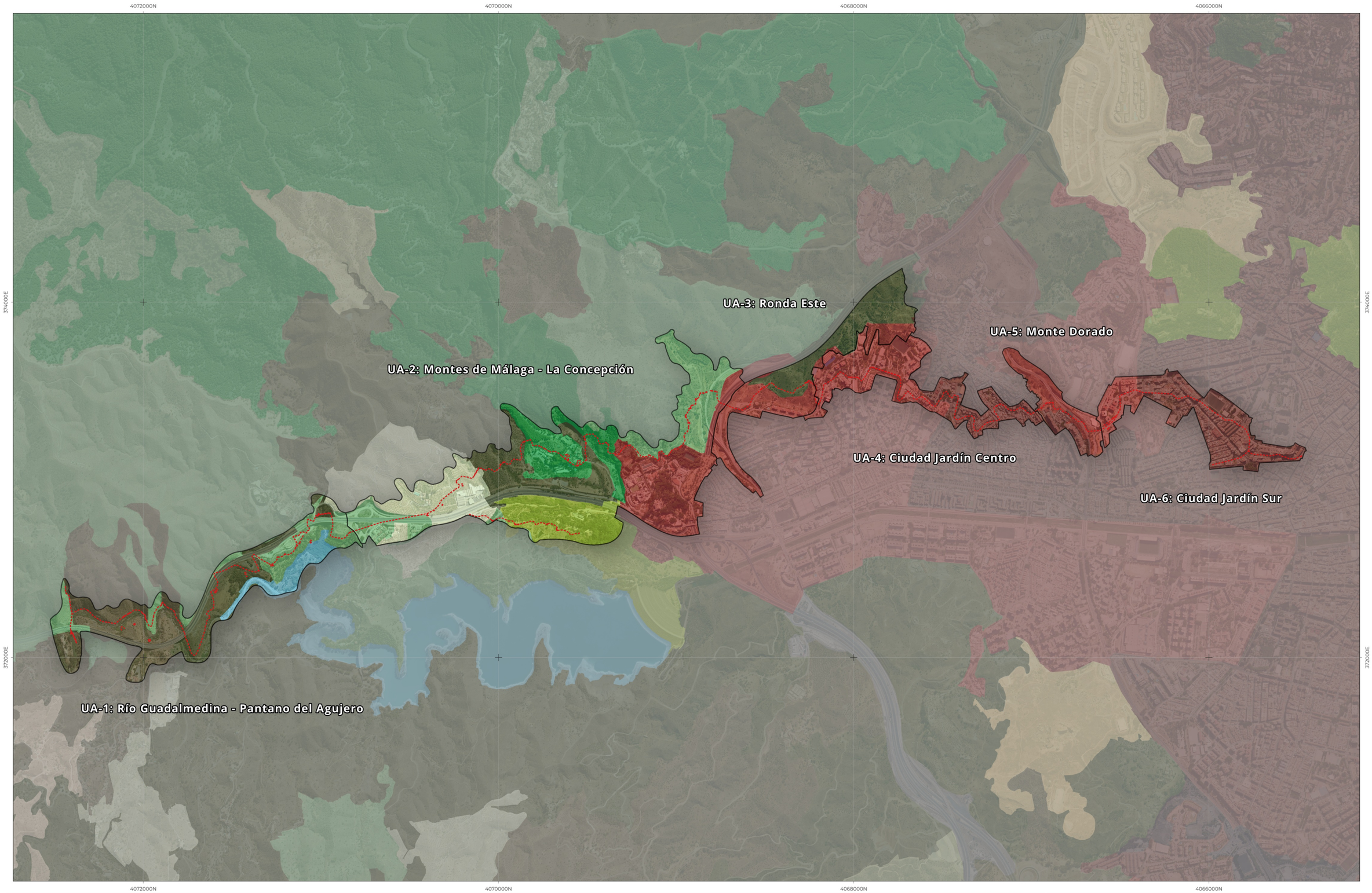

Trazado Acueducto de San Telmo

Unidad Ambiental (UA)

Usos del Suelo

- Bosques de coníferas
- Frutales
- Láminas de agua
- Matorral boscoso de transición
- Matorrales esclerófilos
- Olivares
- Pastizales naturales
- Prados y Praderas
- Redes viarias, ferroviarias y terrenos asociados
- Tejido urbano continuo
- Tejido urbano discontinuo
- Terrenos principalmente agrícolas con importante vegetación natural
- Zonas industriales o comerciales
- Zonas verdes urbanas

Fuente: Datos Espaciales de Referencia de Andalucía (DERA)

SOLICITA:
Ayuntamiento de Málaga
Gerencia Municipal de Urbanismo, Obras e Infraestructuras
Departamento de Planeamiento y Gestión Urbanística
Servicio de Planificación Territorial y Urbanística

REDACTA:
Francisco M. Gómez Losada
Colegiado 1.545 | +34 636 233 222

FECHA: JUNIO 2024

CÓDIGO: DAE-AST-2024v01

SRC: EPSG:25830 - ETRS89 / UTM zone 30N

ESCALA: 1:20.000

PLAN ESPECIAL DE ORDENACIÓN DEL ACUEDUCTO DE SAN TELMO (MÁLAGA)

DOCUMENTO AMBIENTAL ESTRATÉGICO (DAE)

PLANOS DE INFORMACIÓN Y ANÁLISIS

NOMBRE DEL PLANO: Usos del Suelo

NÚMERO DEL PLANO: **06**

0 500 1.000 m

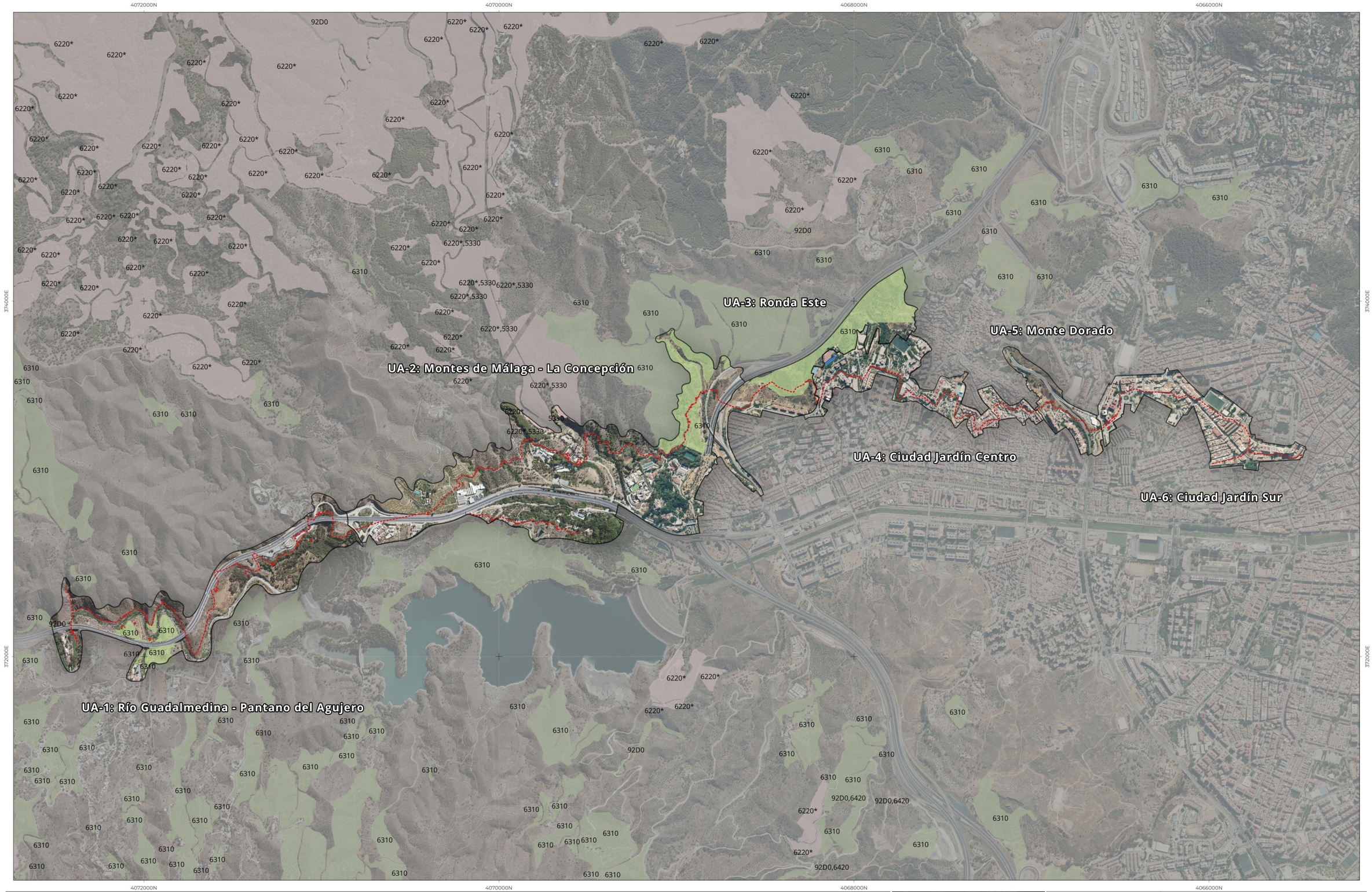

Trazado Acueducto de San Telmo

Unidad Ambiental (UA)

Hábitats de Interés Comunitario (HICs):

Hábitats no prioritarios

Presencia de 1 Hábitat prioritario

Fuente: Red de Información Ambiental de Andalucía (REDIAM)

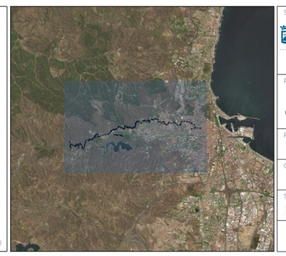

SOLICITA: Ayuntamiento de Málaga. Gerencia Municipal de Urbanismo, Obras e Infraestructuras. Departamento de Planeamiento y Gestión Urbanística. Servicio de Planificación Territorial y Urbanística	PLAN ESPECIAL DE ORDENACIÓN DEL ACUEDUCTO DE SAN TELMO (MÁLAGA)
REDACTA: Francisco M. Gómez Losada. Colegiado 1.545 | +34 636 233 222	DOCUMENTO AMBIENTAL ESTRATÉGICO (DAE)
FECHA: JUNIO 2024	PLANOS DE INFORMACIÓN Y ANÁLISIS
CÓDIGO: DAE-AST-2024v01	NOMBRE DEL PLANO: Hábitats de Interés Comunitario (HICs)
SRC: EPSG:25830 - ETRS89 / UTM zone 30N	NÚMERO DEL PLANO: 07
ESCALA: 1:20.000	0 — 500 — 1.000 m

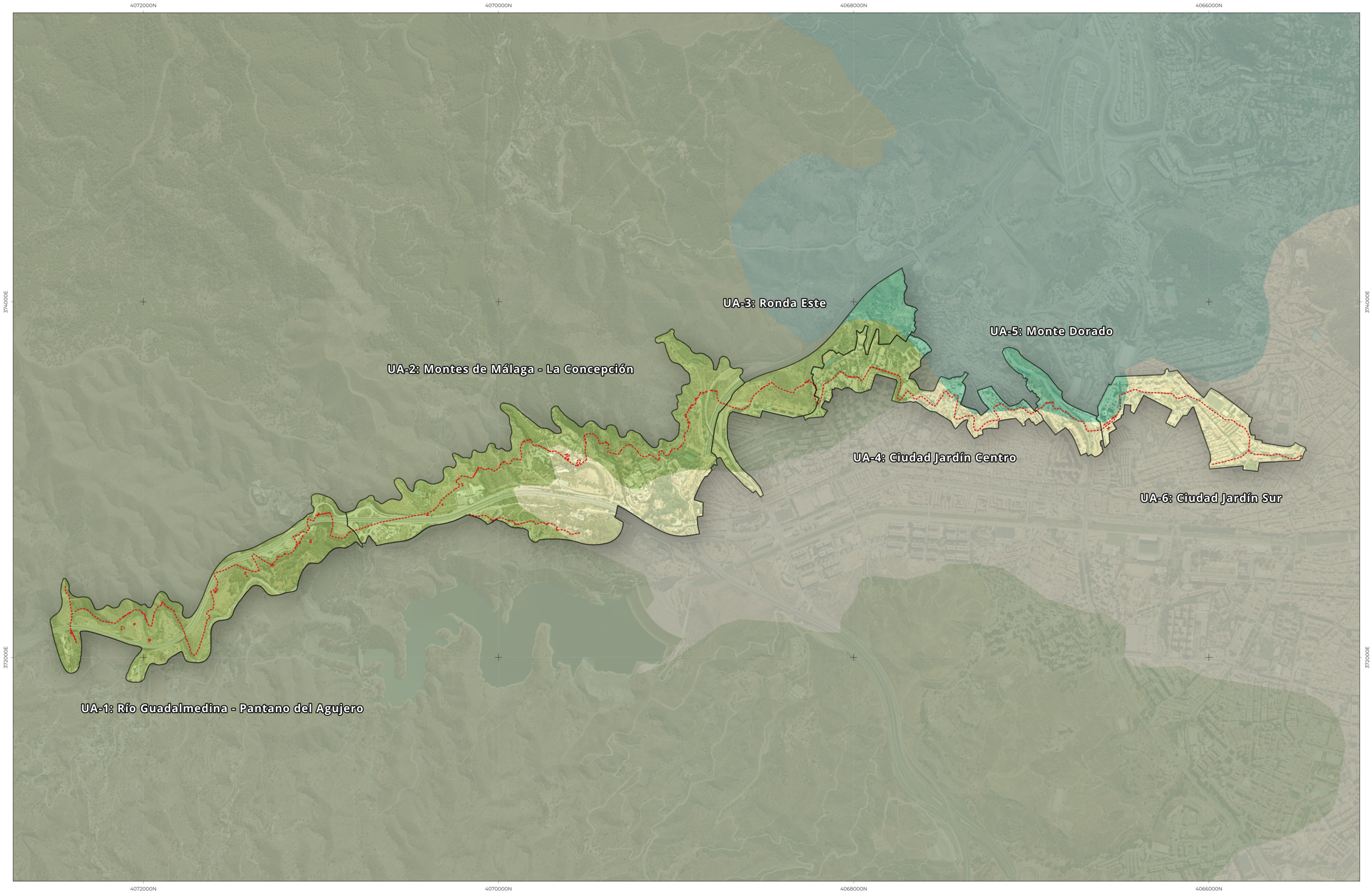

Trazado Acueducto de San Telmo

Unidad Ambiental (UA)

Paisaje:

- Costas mixtas
- Serranías de montaña media
- Valles, vegas y marismas litorales

Fuente: Datos Espaciales de Referencia de Andalucía (DERA)

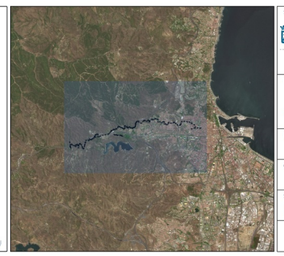

SOLICITA: Ayuntamiento de Málaga – Gerencia Municipal de Urbanismo, Obras e Infraestructuras – Departamento de Planeamiento y Gestión Urbanística, Servicio de Planificación Territorial y Urbanística	PLAN ESPECIAL DE ORDENACIÓN DEL ACUEDUCTO DE SAN TELMO (MÁLAGA)
REDACTA: Francisco M. Gómez Losada, Colegiado 1.545 | +34 636 233 222	DOCUMENTO AMBIENTAL ESTRATÉGICO (DAE)
FECHA: JUNIO 2024	PLANOS DE INFORMACIÓN Y ANÁLISIS
CÓDIGO: DAE-AST-2024v01	NOMBRE DEL PLANO: Paisaje
SRC: EPSG:25830 - ETRS89 / UTM zone 30N	NÚMERO DEL PLANO: 08
ESCALA: 1:20.000	0 – 500 – 1.000 m

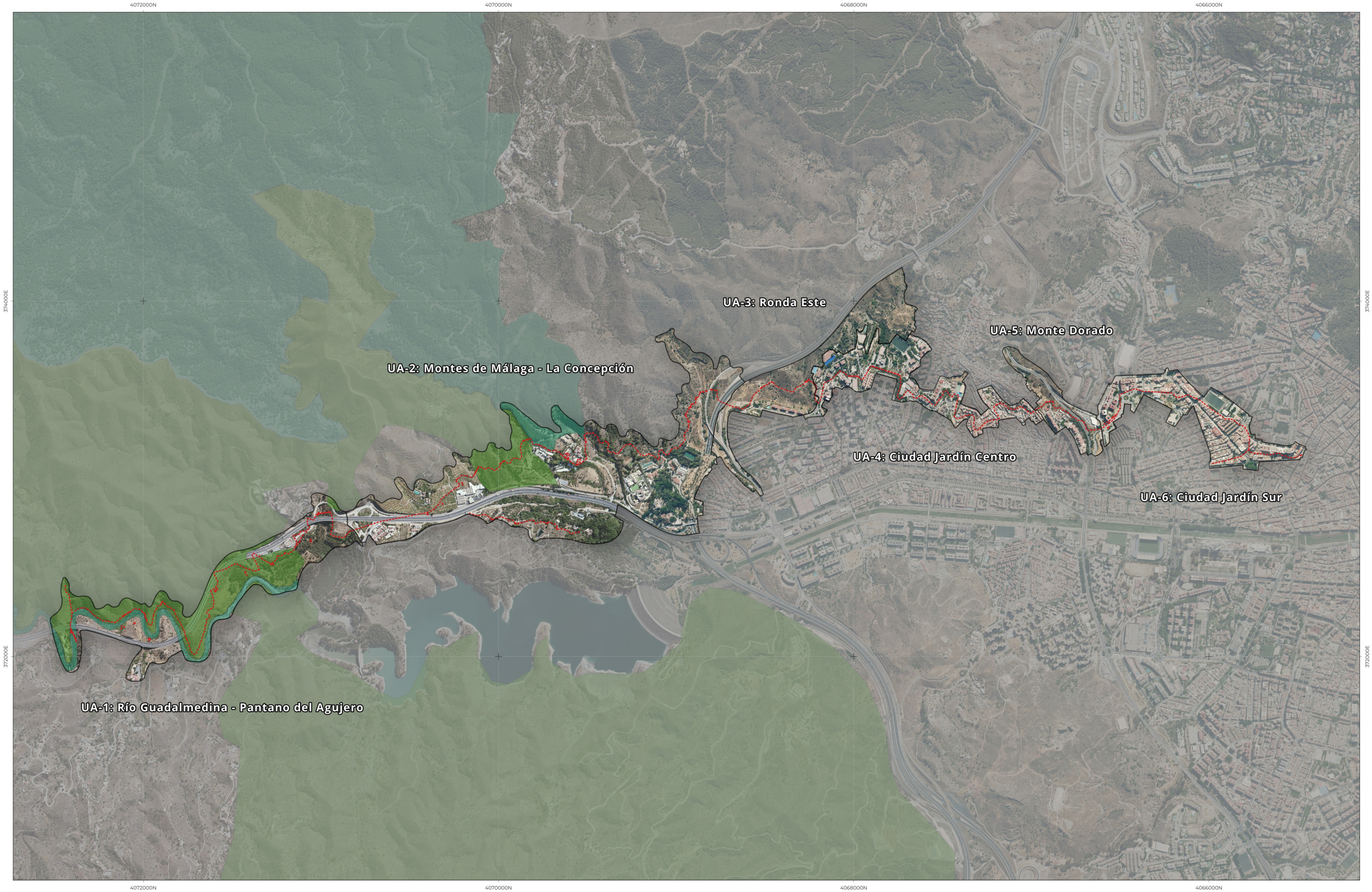

Trazado Acueducto de San Telmo

Unidad Ambiental (UA)

Áreas Estratégicas para la Mejora de la Conectividad Ecológica:

- Red Natura 2000
- Paisajes de interés para la conectividad (PIC)
- Áreas prioritarias de intervención (API)
- Áreas de refuerzo (AR)
- Áreas piloto (AP)

Fuente: Plan Director para la Mejora de la Conectividad Ecológica en Andalucía (REDIAM)

SOLICITA:

Ayuntamiento de Málaga
Gerencia Municipal de Urbanismo, Obras e Infraestructuras
Departamento de Planeamiento y Gestión Urbanística
Servicio de Planificación Territorial y Urbanística

REDACTA:
Francisco M. Gómez Losada
Colegiado 1.545 | +34 636 233 222

FECHA: JUNIO 2024

CÓDIGO: DAE-AST-2024v01

SRC: EPSG:25830 - ETRS89 / UTM zone 30N

ESCALA: 1:20.000

PLAN ESPECIAL DE ORDENACIÓN DEL ACUEDUCTO DE SAN TELMO (MÁLAGA)

DOCUMENTO AMBIENTAL ESTRATÉGICO (DAE)

PLANOS DE INFORMACIÓN Y ANÁLISIS

NOMBRE DEL PLANO: Áreas Estratégicas para la Mejora de la Conectividad Ecológica

NÚMERO DEL PLANO: **09**

0 500 1.000 m

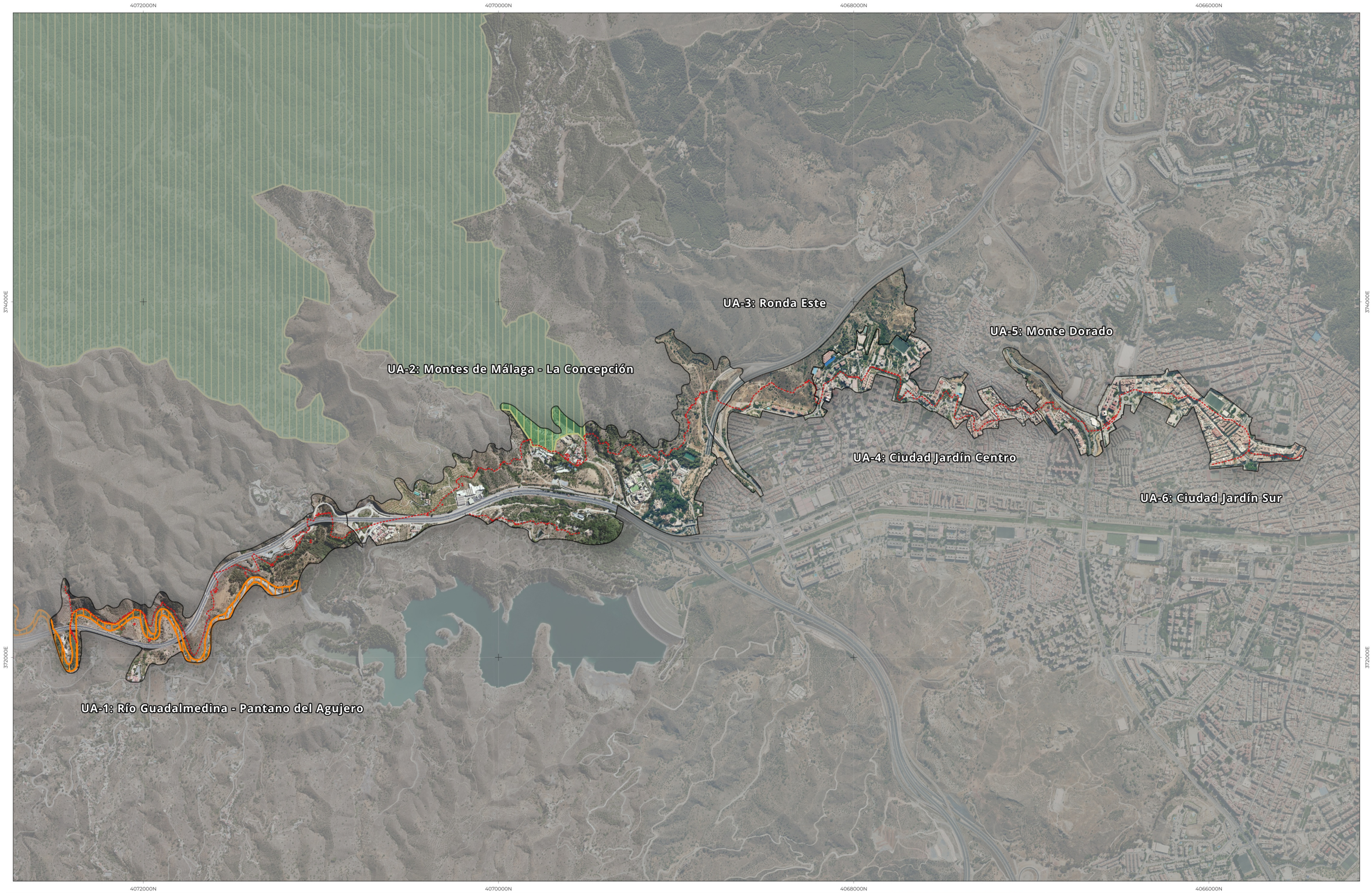

Trazado Acueducto de San Telmo

Unidad Ambiental (UA)

Espacios Naturales Protegidos:

Parque Natural "Montes de Málaga"

Red Natura 2000:

Lugares de Interés Comunitario (LIC): "Montes de Málaga" (ES6170038LIC)

Zonas de Especial Conservación (ZEC): "Río Guadalmedina" (ES6170028ZEC)

Fuente: Datos Espaciales de Referencia de Andalucía (IDERA)

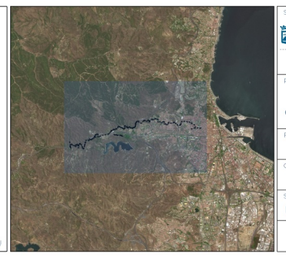

SOLICITA: Ayuntamiento de Málaga. Gerencia Municipal de Urbanismo, Obras e Infraestructuras. Departamento de Planeamiento y Gestión Urbanística. Servicio de Planificación Territorial y Urbanístico	PLAN ESPECIAL DE ORDENACIÓN DEL ACUEDUCTO DE SAN TELMO (MÁLAGA)
REDACTA: Francisco M. Gómez Losada. Colegiado 1.545 | +34 636 233 222	DOCUMENTO AMBIENTAL ESTRATÉGICO (DAE)
FECHA: JUNIO 2024	PLANOS DE INFORMACIÓN Y ANÁLISIS
CÓDIGO: DAE-AST-2024v01	NOMBRE DEL PLANO: Espacios Protegidos
SRC: EPSG:25830 - ETRS89 / UTM zone 30N	NÚMERO DEL PLANO: 10
ESCALA: 1:20.000	0 — 500 — 1.000 m

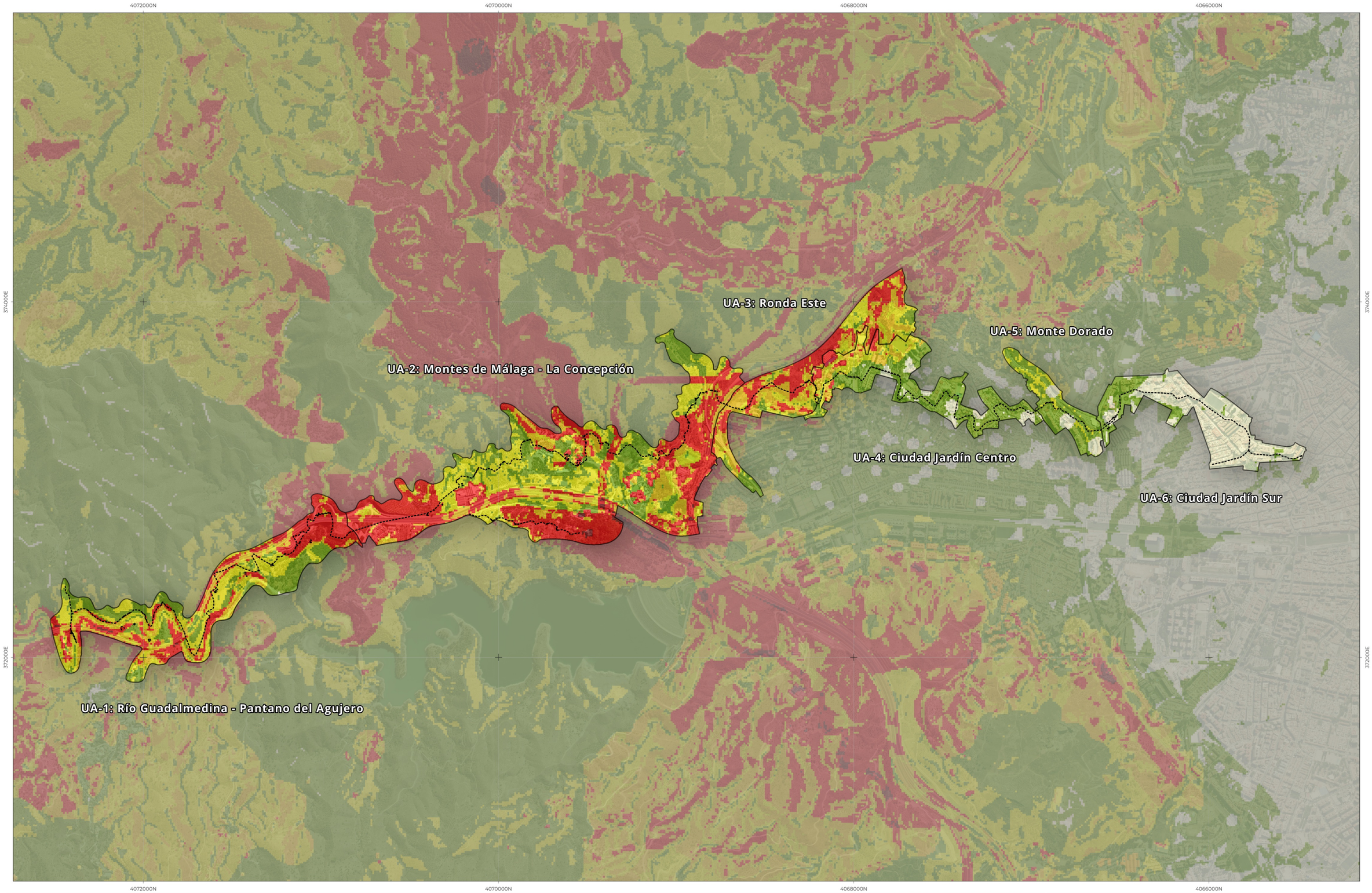

Trazado Acueducto de San Telmo

Unidad Ambiental (UA)

Riesgo Incendio Forestal:

- Nulo
- Muy Bajo
- Bajo
- Medio
- Alto
- Muy Alto

Fuente: PAL Incendios Forestales. Servicio Protección Civil Ayto. Málaga

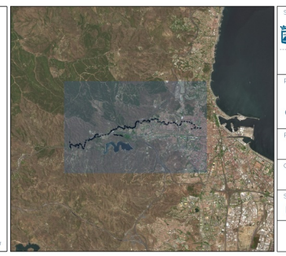

SOLICITA:

Ayuntamiento de Málaga
Gerencia Municipal de Urbanismo, Obras e Infraestructuras
Departamento de Planeamiento y Gestión Urbanística
Servicio de Planificación Territorial y Urbanística

REDACTA:
Francisco M. Gómez Losada
Colegiado 1.545 | +34 636 233 222

FECHA: JUNIO 2024

CÓDIGO: DAE-AST-2024v01

SRC: EPSG:25830 - ETRS89 / UTM zone 30N

ESCALA: 1:20.000

PLAN ESPECIAL DE ORDENACIÓN DEL ACUEDUCTO DE SAN TELMO (MÁLAGA)

DOCUMENTO AMBIENTAL ESTRATÉGICO (DAE)

PLANOS DE INFORMACIÓN Y ANÁLISIS

NOMBRE DEL PLANO: Riesgo de Incendio Forestal

NÚMERO DEL PLANO: **11**

0 500 1.000 m

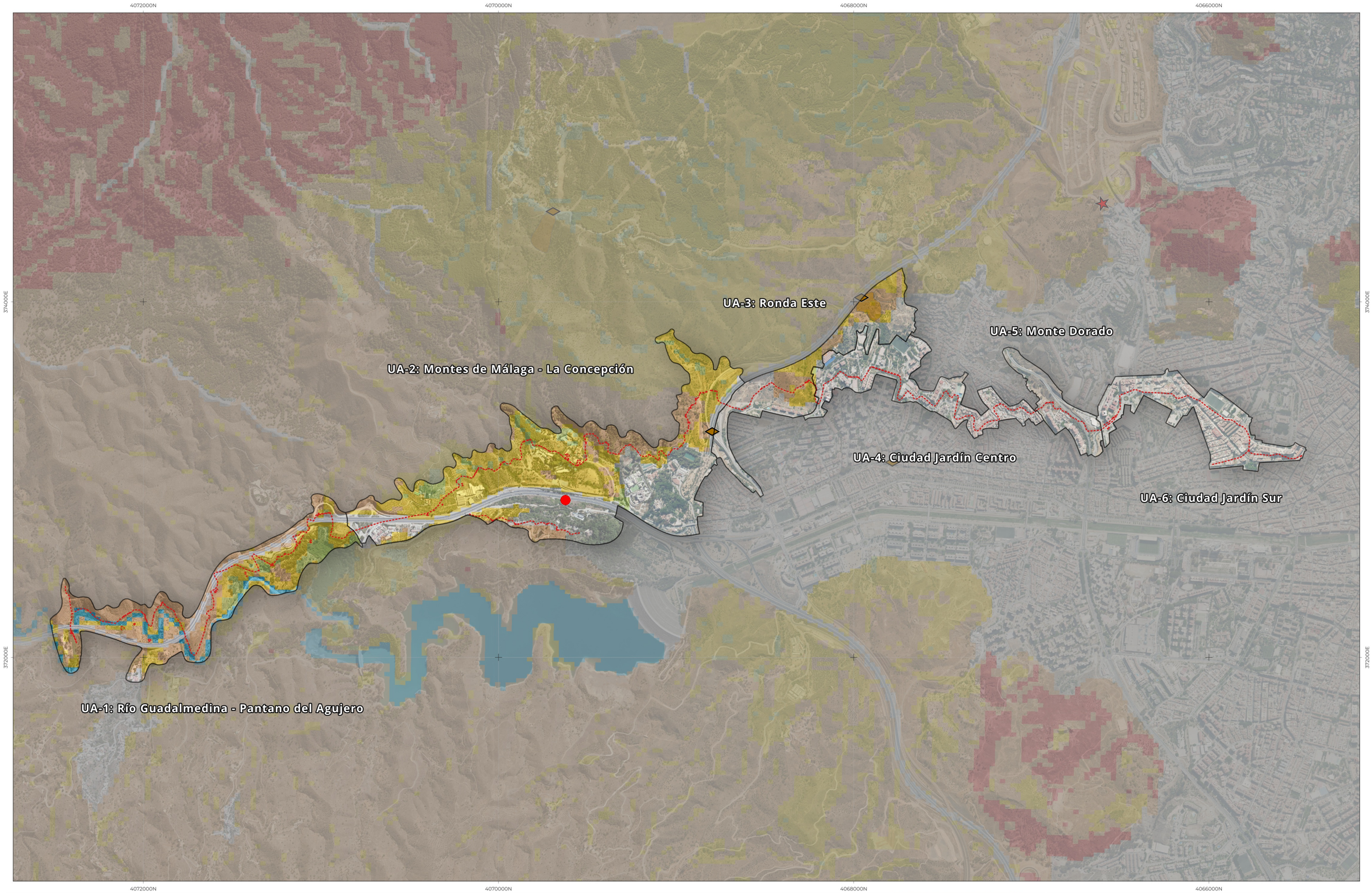

Trazado Acueducto de San Telmo

Unidad Ambiental (UA)

Movimientos en masa:

Movimientos en masa
- Nula o muy baja
- Baja o moderada
- Media
- Alta
- Muy alta
- Láminas de agua superficiales y humedales
- Superficies artificiales

Masas Movidas:

Simbolo
- Collapse
- Complex
- Fall
- Flow
- Landslide
- Spread
- Subsidence

Eventos Observados:

Simbolo
- LatentLandslide
- UndeterminedFall

Fuente: ICME y MITRED.

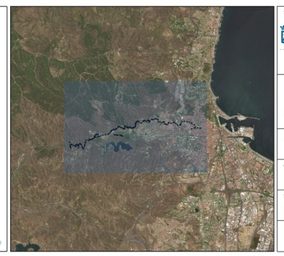

SOLICITA:
Ayuntamiento de Málaga
Gerencia Municipal de Urbanismo, Obras e Infraestructuras
Departamento de Planeamiento y Gestión Urbanística
Servicio de Planificación Territorial y Urbanística

REDACTA:
Francisco M. Gómez Losada
Colegiado 1.545 | +34 636 233 222

FECHA: JUNIO 2024

CÓDIGO: DAE-AST-2024v01

SRC: EPSG:25830 - ETRS89 / UTM zone 30N

ESCALA: 1:20.000

PLAN ESPECIAL DE ORDENACIÓN DEL ACUEDUCTO DE SAN TELMO (MÁLAGA)

DOCUMENTO AMBIENTAL ESTRATÉGICO (DAE)

PLANOS DE INFORMACIÓN Y ANÁLISIS

NOMBRE DEL PLANO: Riesgo Movimientos del Terreno

NÚMERO DEL PLANO: **12**

0 — 500 — 1.000 m

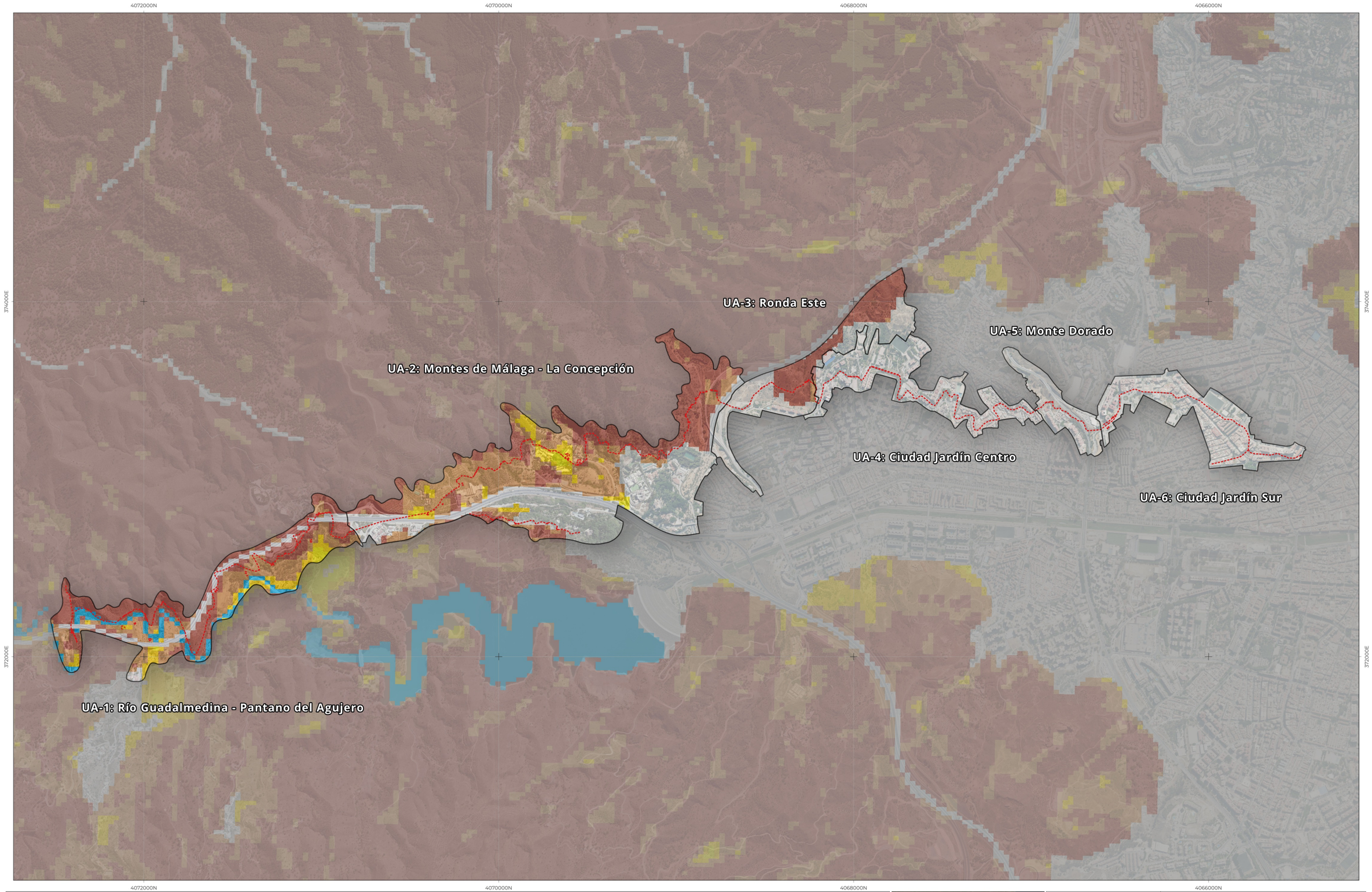

Trazado Acueducto de San Telmo

Unidad Ambiental (UA)

Erosión Potencial:

Erosión Potencial (t/ha año)

- <= 5
- > 5 y <= 10
- > 10 y <= 25
- > 25 y <= 50
- > 50 y <= 100
- > 100 y <= 200
- > 200
- Láminas de agua superficiales y humedales
- Superficies artificiales

Fuente: MITRED

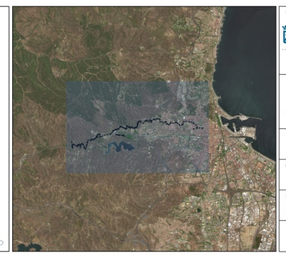

SOLICITA:

Ayuntamiento de Málaga
Gerencia Municipal de Urbanismo, Obras e Infraestructuras
Departamento de Planeamiento y Gestión Urbanística
Servicio de Planificación Territorial y Urbanística

REDACTA:
Francisco M. Gómez Losada
Colegiado 1.545 | +34 636 233 222

FECHA: JUNIO 2024

CÓDIGO: DAE-AST-2024v01

SRC: EPSG:25830 - ETRS89 / UTM zone 30N

ESCALA: 1:20.000

PLAN ESPECIAL DE ORDENACIÓN DEL ACUEDUCTO DE SAN TELMO (MÁLAGA)

DOCUMENTO AMBIENTAL ESTRATÉGICO (DAE)

PLANOS DE INFORMACIÓN Y ANÁLISIS

NOMBRE DEL PLANO: Erosión Potencial

NÚMERO DEL PLANO: **13**

0 500 1.000 m

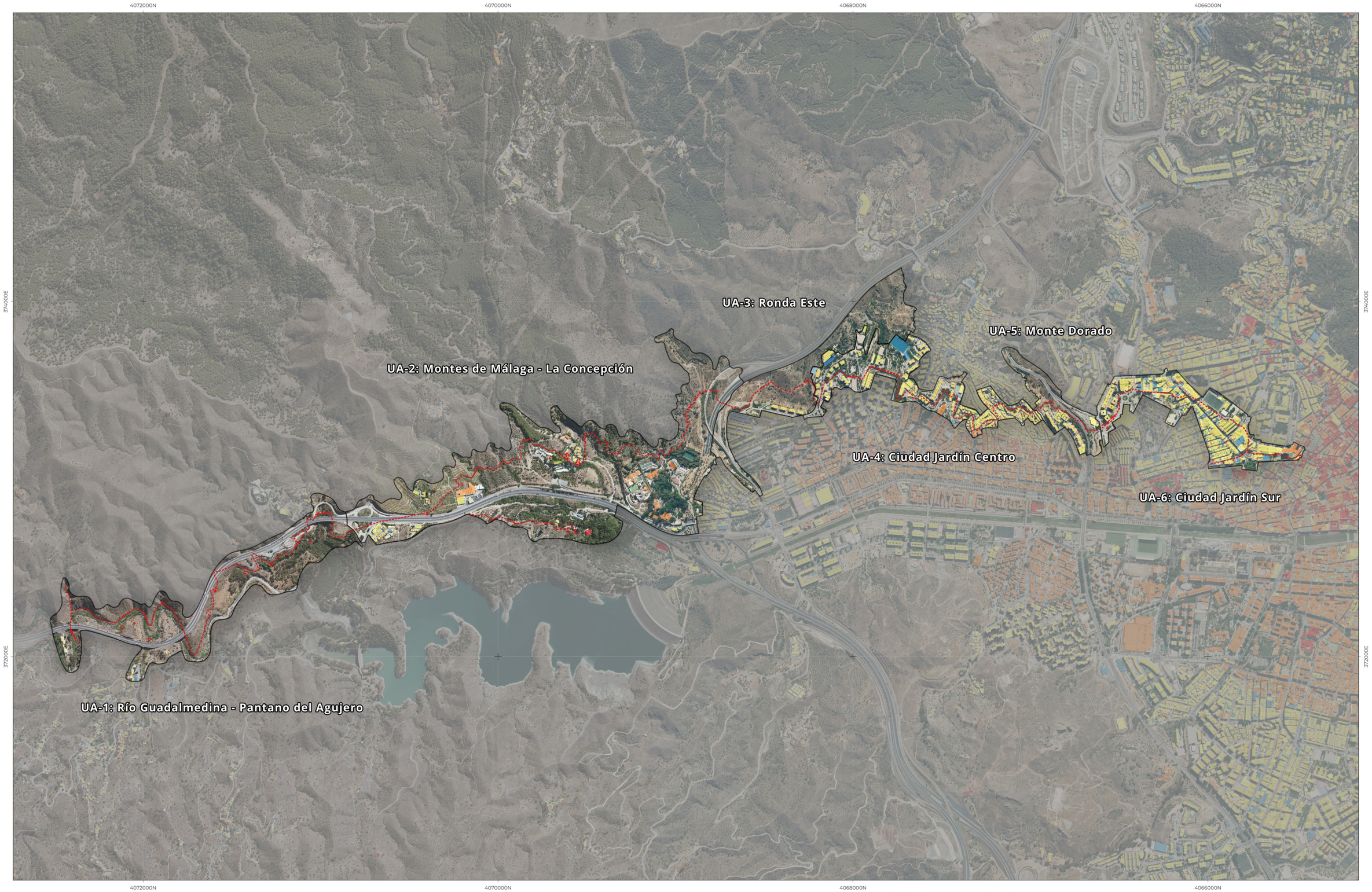

Trazado Acueducto de San Telmo

Unidad Ambiental (UA)

Riesgo Sísmico:

- Muy Alto
- Alto
- Moderado
- Bajo
- Muy Bajo

Fuente: PAL Sísmico, Servicio Protección Civil Ayto. Málaga

SOLICITA: Ayuntamiento de Málaga, Gerencia Municipal de Urbanismo, Obras e Infraestructuras. Departamento de Planeamiento y Gestión Urbanística. Servicio de Planificación Territorial y Urbanístico	PLAN ESPECIAL DE ORDENACIÓN DEL ACUEDUCTO DE SAN TELMO (MÁLAGA)
REDACTA: Francisco M. Gómez Losada, Colegiado 1.545 | +34 636 233 222	DOCUMENTO AMBIENTAL ESTRATÉGICO (DAE)
FECHA: JUNIO 2024	PLANOS DE INFORMACIÓN Y ANÁLISIS
CÓDIGO: DAE-AST-2024v01	NOMBRE DEL PLANO: Riesgo Sísmico
SRC: EPSG:25830 - ETRS89 / UTM zone 30N	NÚMERO DEL PLANO: 14
ESCALA: 1:20.000	0 — 500 — 1.000 m

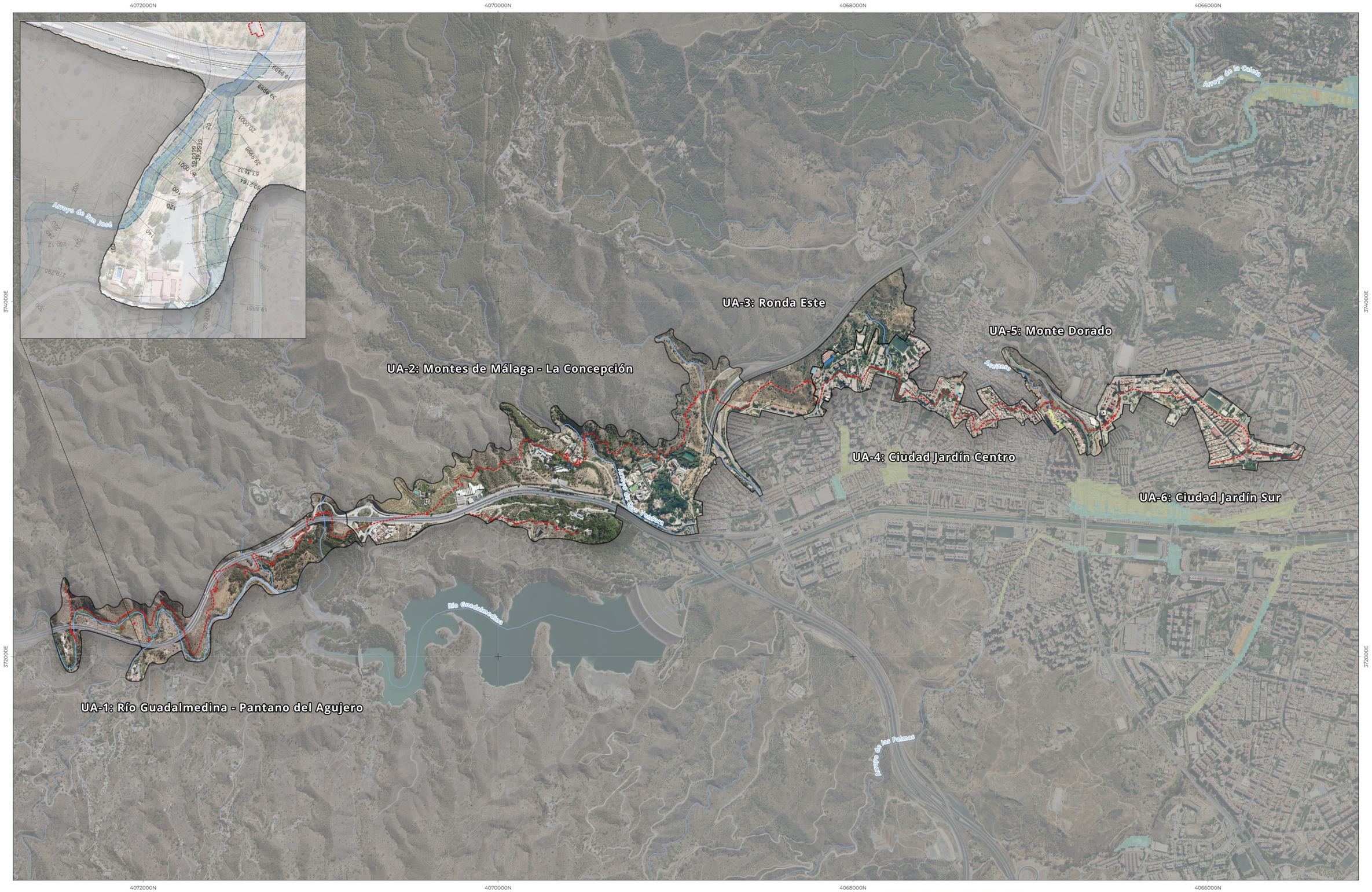

Trazado Acueducto de San Telmo

Red hidrográfica

Unidad Ambiental (UA)

Estudio hidráulico Los Gámez:

ZONA INUNDABLE (T500)

Riesgo Inundación (PAL):

- Muy bajo
- Bajo
- Medio
- Alto

Fuente: MITRED, PGOU Málaga (2018) y PAL Inundaciones, Servicio Protección Civil Ayto. Málaga

SOLICITA: Ayuntamiento de Málaga. Gerencia Municipal de Urbanismo, Obras e Infraestructuras. Departamento de Planeamiento y Gestión Urbanística. Servicio de Planificación Territorial y Urbanístico	PLAN ESPECIAL DE ORDENACIÓN DEL ACUEDUCTO DE SAN TELMO (MÁLAGA)
REDACTA: Francisco M. Gómez Losada. Colegiado 1.545 | +34 636 233 222	DOCUMENTO AMBIENTAL ESTRATÉGICO (DAE)
FECHA: JUNIO 2024	PLANOS DE INFORMACIÓN Y ANÁLISIS
CÓDIGO: DAE-AST-2024v01	NOMBRE DEL PLANO: Riesgo de Inundación
SRC: EPSG:25830 - ETRS89 / UTM zone 30N	NÚMERO DEL PLANO: 15
ESCALA: 1:20.000	0 — 500 — 1.000 m

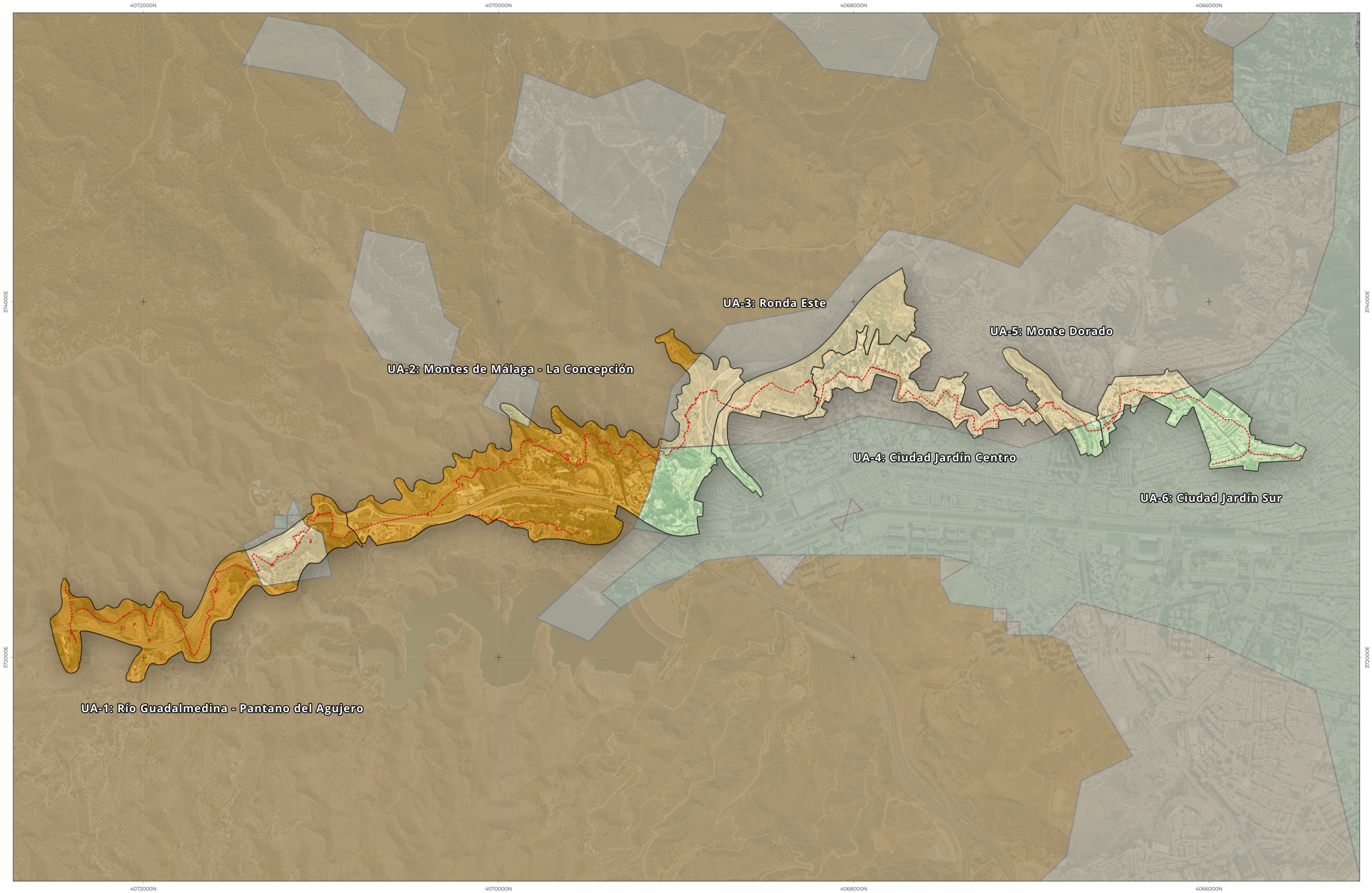

Trazado Acueducto de San Telmo

Unidad Ambiental (UA)

Capacidad de uso del suelo:

- 1.- Tierras con excelente capacidad de uso
- 2.- Tierras de buena o moderada capacidad de uso
- 3.- Tierras de moderada a marginal capacidad de uso
- 4.- Tierras marginales o improductivas

Fuente: Mapa de Capacidad de Uso del Suelo de Andalucía (REDIAM)

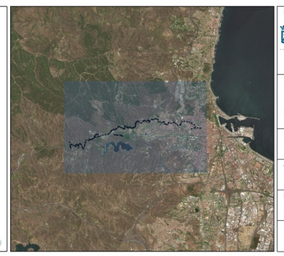

SOLICITA: Ayuntamiento de Málaga. Gerencia Municipal de Urbanismo, Obras e Infraestructuras. Departamento de Planeamiento y Gestión Urbanística. Servicio de Planificación Territorial y Urbanística	PLAN ESPECIAL DE ORDENACIÓN DEL ACUEDUCTO DE SAN TELMO (MÁLAGA)
REDACTA: Francisco M. Gómez Losada. Colegiado 1.545 | +34 636 233 222	DOCUMENTO AMBIENTAL ESTRATÉGICO (DAE)
FECHA: JUNIO 2024	PLANOS DE INFORMACIÓN Y ANÁLISIS
CÓDIGO: DAE-AST-2024v01	NOMBRE DEL PLANO: Capacidad de Uso del Suelo
SRC: EPSG:25830 - ETRS89 / UTM zone 30N	NÚMERO DEL PLANO: 16
ESCALA: 1:20.000	0 — 500 — 1.000 m

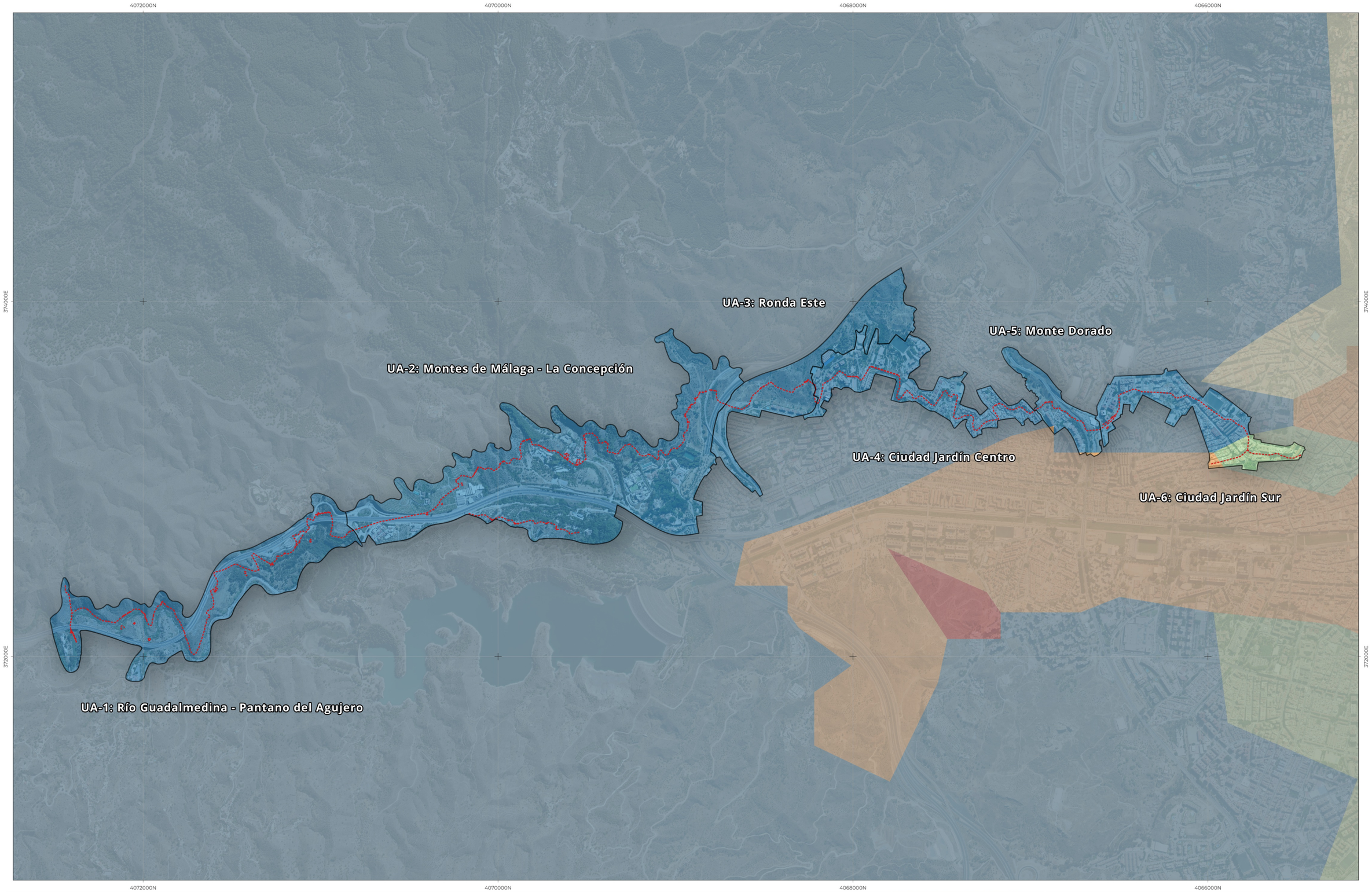

Trazado Acueducto de San Telmo

Unidad Ambiental (UA)

Vulnerabilidad acuiferos a contaminación (valores índice DRASTIC):

- Muy Baja (<110)
- Baja (111-140)
- Moderada (142-155)
- Alta (156-185)
- Muy Alta (>185)

Fuente: Vulnerabilidad de los acuíferos de Andalucía a la contaminación (REDIAM)

SOLICITA:
Ayuntamiento de Málaga
Gerencia Municipal de Urbanismo, Obras e Infraestructuras
Departamento de Planeamiento y Gestión Urbanística
Servicio de Planificación Territorial y Urbanística

REDACTA:
Francisco M. Gómez Losada
Colegiado 1.545 | +34 636 233 222

FECHA: JUNIO 2024

CÓDIGO: DAE-AST-2024v01

SRC: EPSG:25830 - ETRS89 / UTM zone 30N

ESCALA: 1:20.000

PLAN ESPECIAL DE ORDENACIÓN DEL ACUEDUCTO DE SAN TELMO (MÁLAGA)

DOCUMENTO AMBIENTAL ESTRATÉGICO (DAE)

PLANOS DE INFORMACIÓN Y ANÁLISIS

NOMBRE DEL PLANO: Vulnerabilidad de los acuíferos a la contaminación

NÚMERO DEL PLANO: 17

0 500 1.000 m

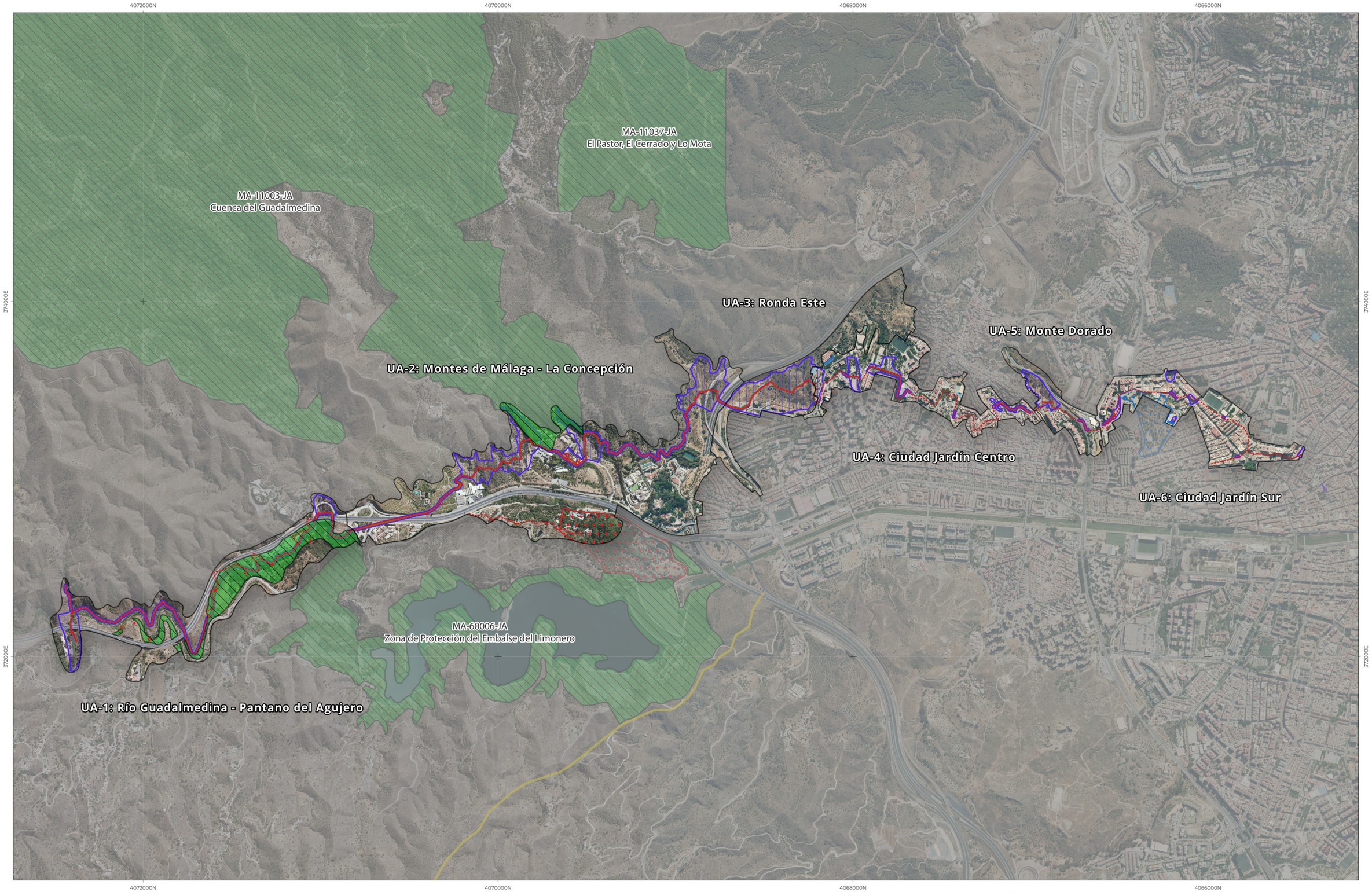

Trazado Acueducto de San Telmo

Unidad Ambiental (UA)

Vías Pecuarias

Montes Públicos

Entornos de Proteccion BIC Acueducto de San Telmo

Bienes Protegidos:

- Monumento "Acueducto de San Telmo"
- Conjunto Histórico "C.H. Málaga"
- Cementerio "San Miguel"
- Jardín Histórico "Parque Concepción"

Fuente: Datos Espaciales de Referencia de Andalucía (DERA)

SOLICITA:

Ayuntamiento de Málaga
Gerencia Municipal de Urbanismo, Obras e Infraestructuras
Departamento de Planeamiento y Gestión Urbanística
Servicio de Planificación Territorial y Urbanística

REDACTA:

Francisco M. Gómez Losada
Colegiado 1.545 | +34 636 233 222

FECHA: JUNIO 2024

CÓDIGO: DAE-AST-2024v01

SRC: EPSG:25830 - ETRS89 / UTM zone 30N

ESCALA: 1:20.000

PLAN ESPECIAL DE ORDENACIÓN DEL ACUEDUCTO DE SAN TELMO (MÁLAGA)

DOCUMENTO AMBIENTAL ESTRATÉGICO (DAE)

PLANOS DE INFORMACIÓN Y ANÁLISIS

NOMBRE DEL PLANO: Patrimonio

NÚMERO DEL PLANO: **18**

0 500 1.000 m

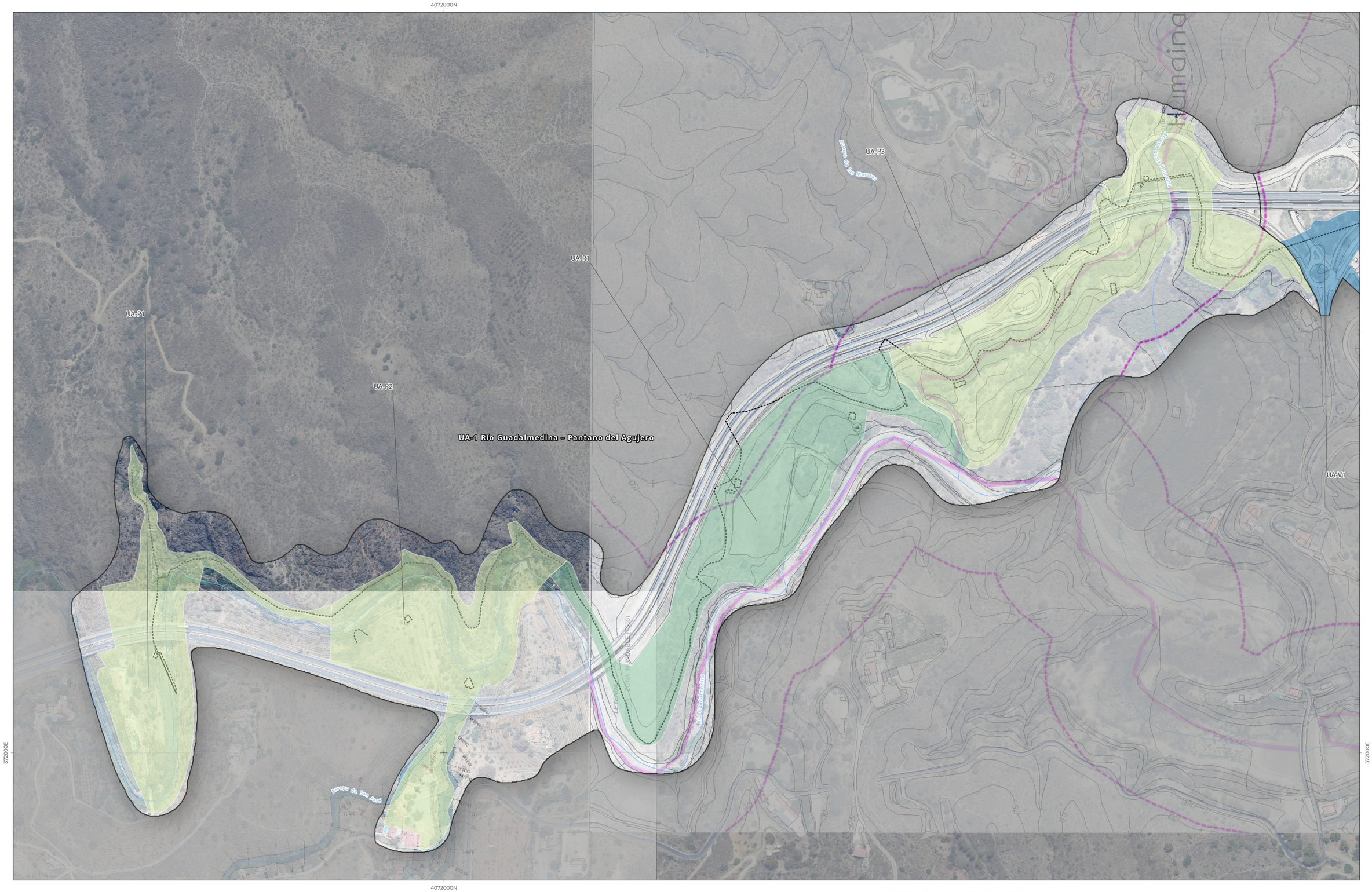

Trazado Acueducto de San Telmo

Unidades Ambientales (UA)

Red hidrográfica (DERA)

Estudio hidráulico Los Gámez:

ZONA INUNDABLE (T500)

Tipo Unidad de Actuacion:

- Arqueologica (UA-A)
- Paisajistica (UA-P)
- Recreativa (UA-R)
- Singular (UA-S)
- Viaria (UA-V)

PGOU de Málaga (2011):

EJE DE ARROYOS

AFECCIONES PROPUESTAS

DOMINIO PUBLICO HIDRAULICO

LIMITE DE ZONA DE SERVIDUMBRE

LIMITE DE ZONA INUNDABLE

LIMITE DE ZONA DE POLICIA DE AGUA

Fuente: Plano I.5.2.2 "Planta de afecciones propuestas" del PGOU 2011 Málaga y DERA

SOLICITA:

Ayuntamiento de Málaga
Gerencia Municipal de Urbanismo, Obras e Infraestructuras
Departamento de Planeamiento y Gestión Urbanística
Servicio de Planificación Territorial y Urbanística

REDACTA:

Francisco M. Gómez Losada
Colegiado 1.545 | +34 636 233 222

FECHA: JUNIO 2024

CÓDIGO: DAE-AST-2024v01

SRC: EPSG:25830 - ETRS89 / UTM zone 30N

ESCALA: 1:5.000

PLAN ESPECIAL DE ORDENACIÓN DEL ACUEDUCTO DE SAN TELMO (MÁLAGA)

DOCUMENTO AMBIENTAL ESTRATÉGICO (DAE)

PLANOS DE INFORMACIÓN Y ANÁLISIS

NOMBRE DEL PLANO: Afección a Dominio Público Hidráulico (UA-1)

NÚMERO DEL PLANO: **19.1**

0 100 200 m

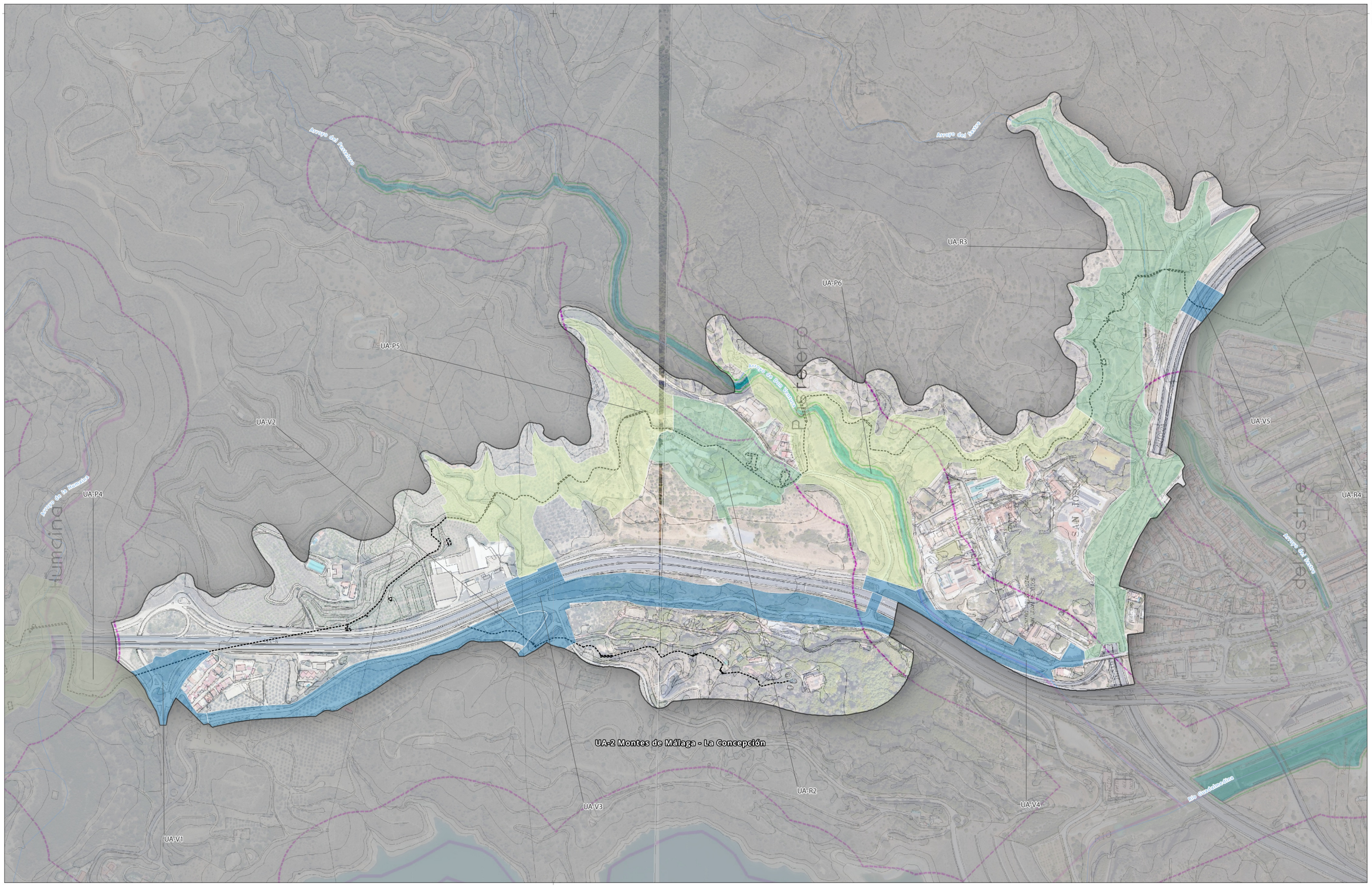

Trazado Acueducto de San Telmo

Unidades Ambientales (UA)

Red hidrográfica (DERA)

Tipo Unidad de Actuacion:

- Arqueologica (UA-A)
- Paisajistica (UA-P)
- Recreativa (UA-R)
- Singular (UA-S)
- Viaria (UA-V)

PGOU de Málaga (2011):

EJE DE ARROYOS

AFECCIONES PROPUESTAS

- DOMINIO PUBLICO HIDRAULICO
- LIMITE DE ZONA DE SERVIDUMBRE
- LIMITE DE ZONA INUNDABLE
- LIMITE DE ZONA DE POLICIA DE AGUA

Fuente: Plano I.5.2.2 "Planta de afecciones propuestas" del PGOU 2011 Málaga y DERA

SOLICITA:

Ayuntamiento de Málaga
Gerencia Municipal de Urbanismo, Obras e Infraestructuras
Departamento de Planeamiento y Gestión Urbanística
Servicio de Planificación Territorial y Urbanística

REDACTA:

Francisco M. Gómez Losada
Colegiado 1.545 | +34 636 233 222

FECHA: JUNIO 2024

CÓDIGO: DAE-AST-2024v01

SRC: EPSG:25830 - ETRS89 / UTM zone 30N

ESCALA: 1:7.000

PLAN ESPECIAL DE ORDENACIÓN DEL ACUEDUCTO DE SAN TELMO (MÁLAGA)

DOCUMENTO AMBIENTAL ESTRATÉGICO (DAE)

PLANOS DE INFORMACIÓN Y ANÁLISIS

NOMBRE DEL PLANO: Afección a Dominio Público Hidráulico (UA-2)

NÚMERO DEL PLANO: **19.2**

0 100 200 m

4068000N

374000E

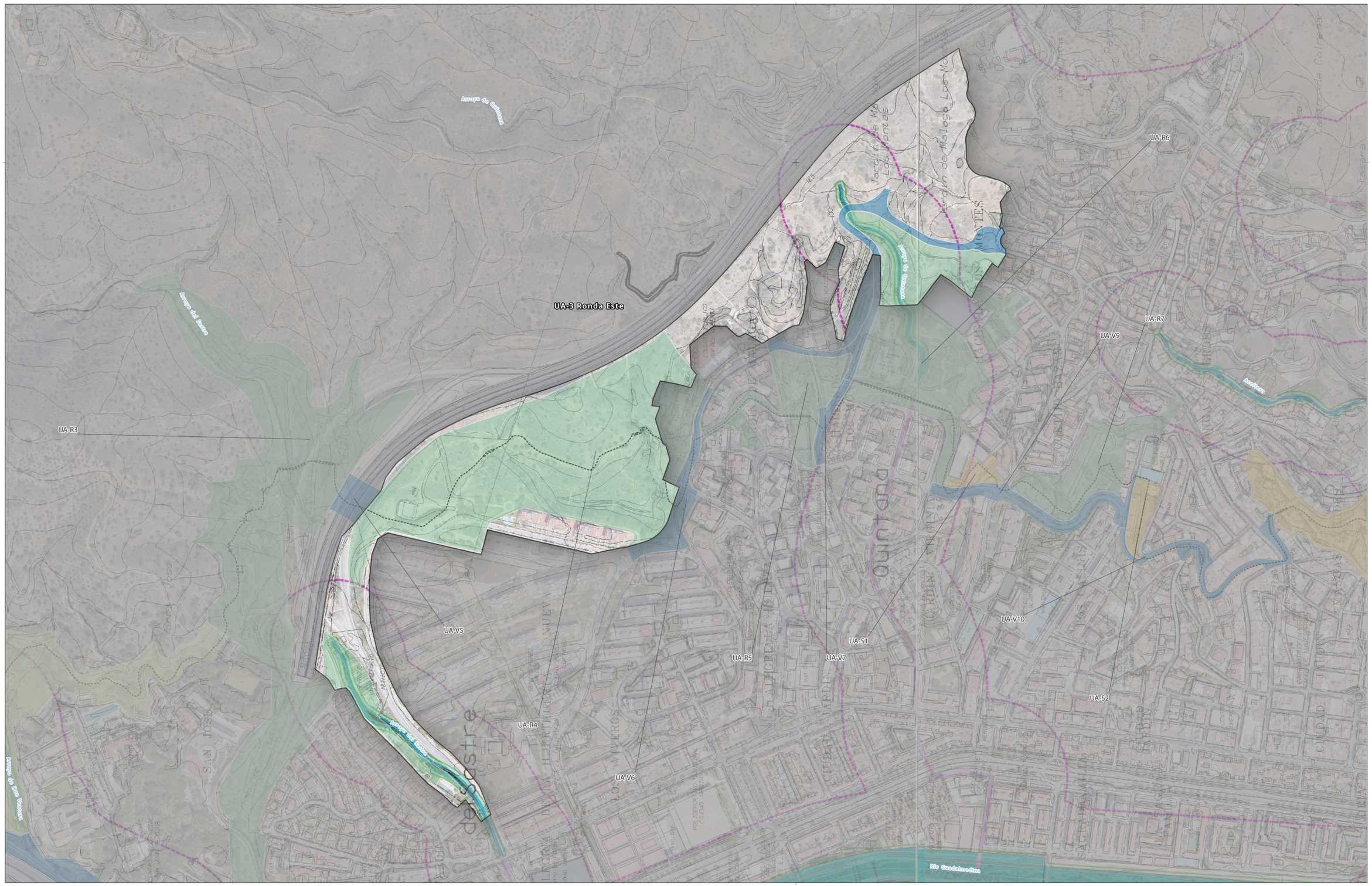

4068000N

374000E

Trazado Acueducto de San Telmo

Unidades Ambientales (UA)

Red hidrográfica (DERA)

Tipo Unidad de Actuacion:

- Arqueologica (UA-A)
- Paisajistica (UA-P)
- Recreativa (UA-R)
- Singular (UA-S)
- Viaria (UA-V)

PGOU de Málaga (2011):

EJE DE ARROYOS

AFECCIONES PROPUESTAS

- DOMINIO PUBLICO HIDRAULICO
- LIMITE DE ZONA DE SERVIDUMBRE
- LIMITE DE ZONA INUNDABLE
- LIMITE DE ZONA DE POLICIA DE AGUA

Fuente: Plano I.5.2.2 "Planta de afecciones propuestas" del PGOU 2011 Málaga y DERA

SOLICITA:

Ayuntamiento de Málaga
Gerencia Municipal de Urbanismo, Obras e Infraestructuras
Departamento de Planeamiento y Gestión Urbanística
Servicio de Planificación Territorial y Urbanística

PLAN ESPECIAL DE ORDENACIÓN DEL ACUEDUCTO DE SAN TELMO (MÁLAGA)

REDACTA:
Francisco M. Gómez Losada
Colegiado 1.545 | +34 636 233 222

DOCUMENTO AMBIENTAL ESTRATÉGICO (DAE)

FECHA: JUNIO 2024

PLANOS DE INFORMACIÓN Y ANÁLISIS

CÓDIGO: DAE-AST-2024v01

NOMBRE DEL PLANO: Afección a Dominio Público Hidráulico (UA-3)

SRC: EPSG:25830 - ETRS89 / UTM zone 30N

NÚMERO DEL PLANO: **19.3**

ESCALA: 1:6.000

0 100 200 m

Trazado Acueducto de San Telmo

Unidades Ambientales (UA)

Red hidrográfica (DERA)

Tipo Unidad de Actuacion:

- Arqueologica (UA-A)
- Paisajistica (UA-P)
- Recreativa (UA-R)
- Singular (UA-S)
- Viaria (UA-V)

PGOU de Málaga (2011):

EJE DE ARROYOS

AFECCIONES PROPUESTAS

- DOMINIO PUBLICO HIDRAULICO
- LIMITE DE ZONA DE SERVIDUMBRE
- LIMITE DE ZONA INUNDABLE
- LIMITE DE ZONA DE POLICIA DE AGUA

Fuente: Plano I.5.2.2 "Planta de afecciones propuestas" del PGOU 2011 Málaga y DERA

SOLICITA:

Ayuntamiento de Málaga
Gerencia Municipal de Urbanismo, Obras e Infraestructuras
Departamento de Planeamiento y Gestión Urbanística
Servicio de Planificación Territorial y Urbanístico

REDACTA:

Francisco M. Gómez Losada
Colegiado 1.545 | +34 636 233 222

FECHA: JUNIO 2024

CÓDIGO: DAE-AST-2024v01

SRC: EPSG:25830 - ETRS89 / UTM zone 30N

ESCALA: 1:5.000

PLAN ESPECIAL DE ORDENACIÓN DEL ACUEDUCTO DE SAN TELMO (MÁLAGA)

DOCUMENTO AMBIENTAL ESTRATÉGICO (DAE)

PLANOS DE INFORMACIÓN Y ANÁLISIS

NOMBRE DEL PLANO: Afección a Dominio Público Hidráulico (UA-4 Y UA-5)

NÚMERO DEL PLANO: **19.4**

0 100 200 m



Trazado Acueducto de San Telmo

Unidades Ambientales (UA)

Red hidrográfica (DERA)

Estudio hidráulico Los Gámez:

ZONA INUNDABLE (T500)

Tipo Unidad de Actuacion:

- Arqueologica (UA-A)
- Paisajistica (UA-P)
- Recreativa (UA-R)
- Singular (UA-S)
- Viaria (UA-V)

PGOU de Málaga (2011):

EJE DE ARROYOS

AFECCIONES PROPUESTAS

- DOMINIO PUBLICO HIDRAULICO
- LIMITE DE ZONA DE SERVIDUMBRE
- LIMITE DE ZONA INUNDABLE
- LIMITE DE ZONA DE POLICIA DE AGUA

Fuente: Plano I.5.2.2 "Planta de afecciones propuestas" del PGOU 2011 Málaga y DERA

SOLICITA:

Ayuntamiento de Málaga
Gerencia Municipal de Urbanismo, Obras e Infraestructuras
Departamento de Planeamiento y Gestión Urbanística
Servicio de Planificación Territorial y Urbanística

REDACTA:

Francisco M. Gómez Losada
Colegiado 1.545 | +34 636 233 222

FECHA: JUNIO 2024

CÓDIGO: DAE-AST-2024v01

SRC: EPSG:25830 - ETRS89 / UTM zone 30N

ESCALA: 1:20.000

PLAN ESPECIAL DE ORDENACIÓN DEL ACUEDUCTO DE SAN TELMO (MÁLAGA)

DOCUMENTO AMBIENTAL ESTRATÉGICO (DAE)

PLANOS DE INFORMACIÓN Y ANÁLISIS

NOMBRE DEL PLANO: Afección a Dominio Público Hidráulico

NÚMERO DEL PLANO: **19**

0 500 1.000 m

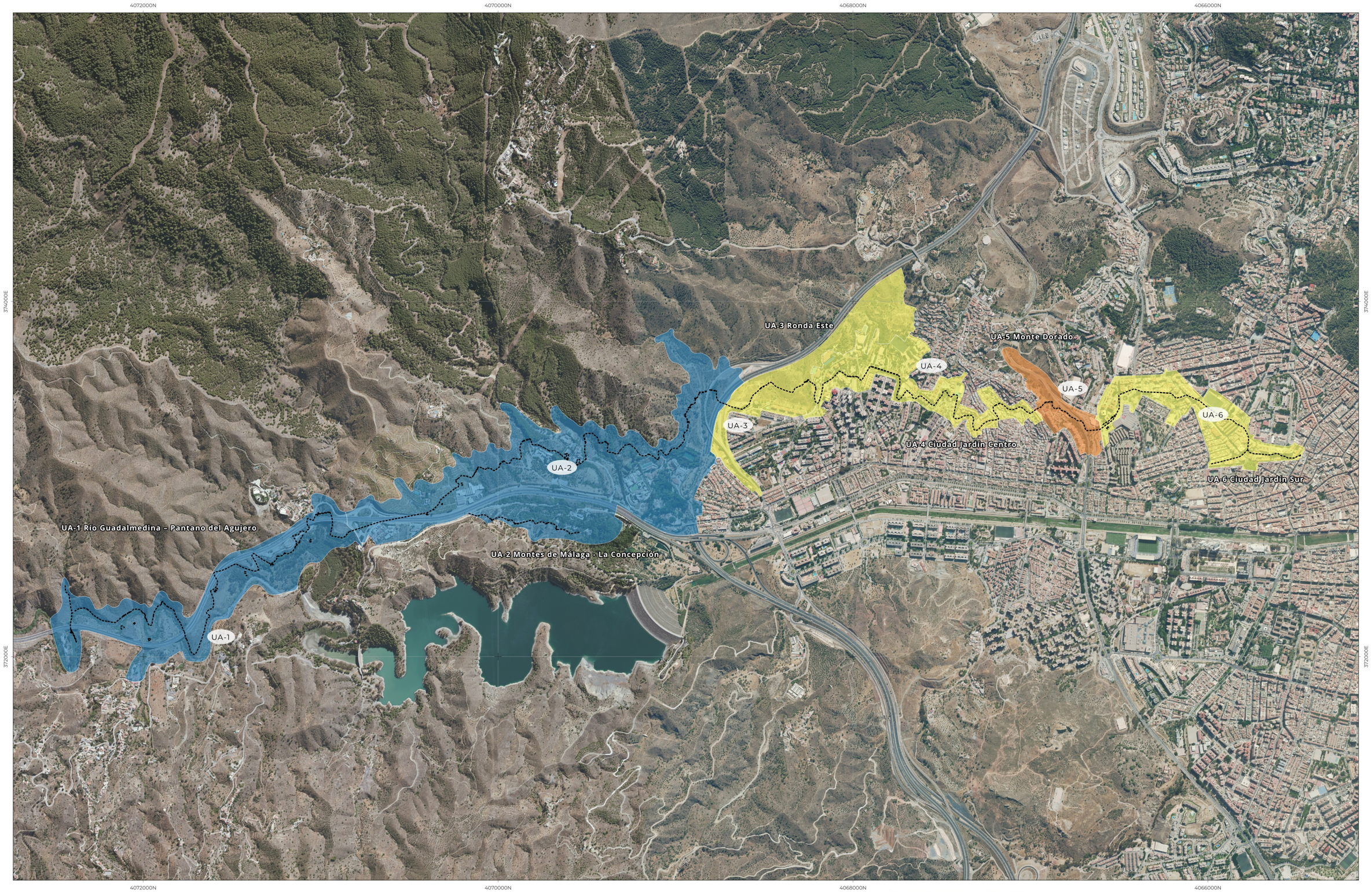

Trazado Acueducto de San Telmo

Calidad Ambiental (CA)

- Baja (B)
- Media (M)
- Muy Alta (MA)

Fuente: Elaboración propia

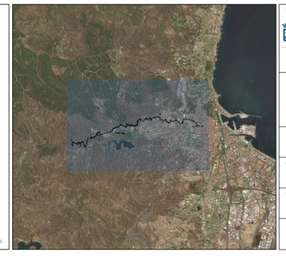

SOLICITA:
Ayuntamiento de Málaga
Gerencia Municipal de Urbanismo, Obras e Infraestructuras
Departamento de Planeamiento y Gestión Urbanística
Servicio de Planificación Territorial y Urbanística

REDACTA:
Francisco M. Gómez Losada
Colegiado 1.545 | +34 636 233 222

FECHA: JUNIO 2024

CÓDIGO: DAE-AST-2024v01

SRC: EPSG:25830 - ETRS89 / UTM zone 30N

ESCALA: 1:20.000

PLAN ESPECIAL DE ORDENACIÓN DEL ACUEDUCTO DE SAN TELMO (MÁLAGA)

DOCUMENTO AMBIENTAL ESTRATÉGICO (DAE)

PLANOS DE INFORMACIÓN Y ANÁLISIS

NOMBRE DEL PLANO: Calidad Ambiental de las Unidades Ambientales

NÚMERO DEL PLANO: **20**

0 500 1.000 m

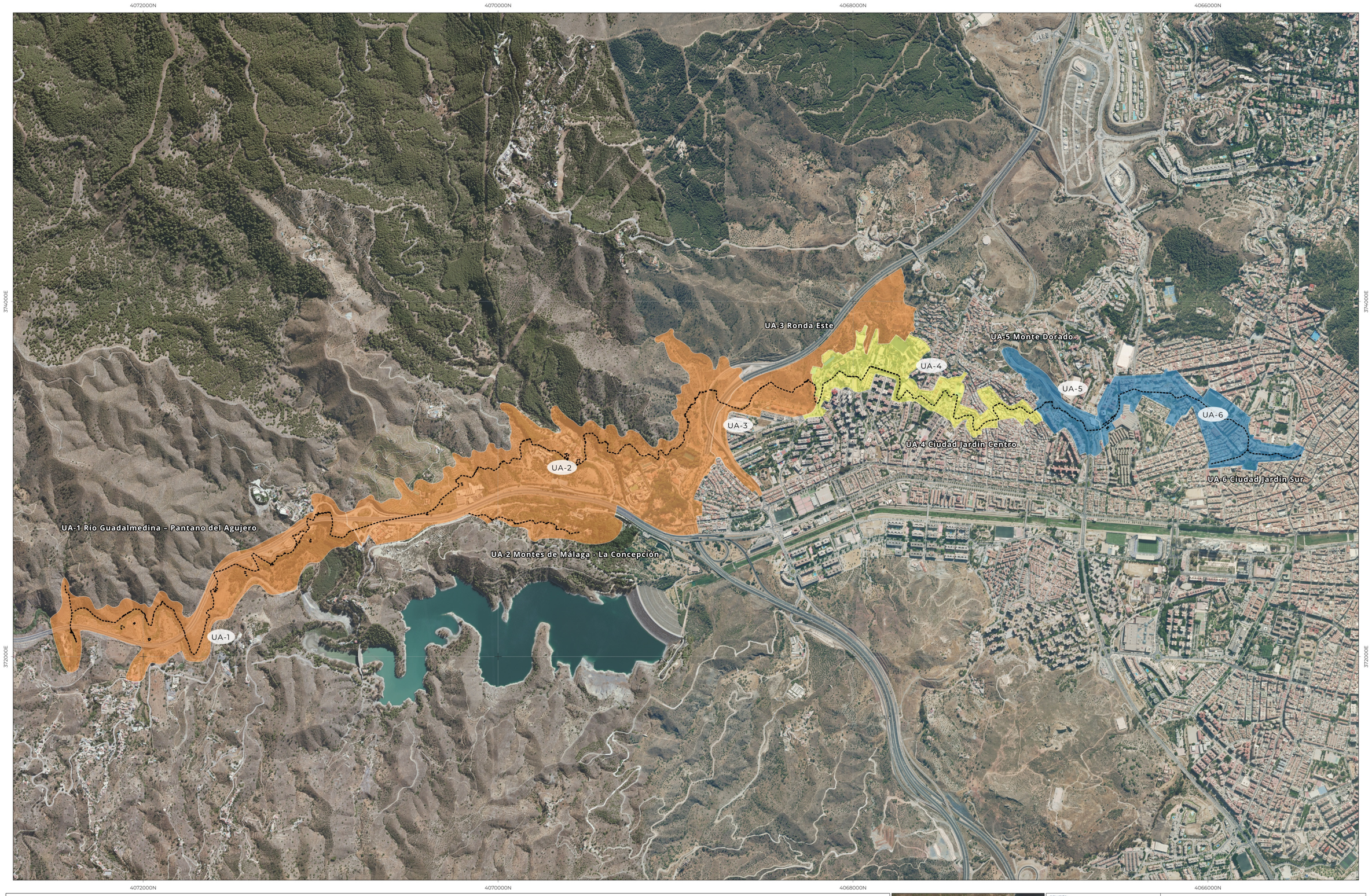

Trazado Acueducto de San Telmo

Capacidad de Acogida (CAc)

- Baja (B)
- Media (M)
- Alta (A)

Fuente: Elaboración propia

SOLICITA:

Ayuntamiento de Málaga
Gerencia Municipal de Urbanismo, Obras e Infraestructuras
Departamento de Planeamiento y Gestión Urbanística
Servicio de Planificación Territorial y Urbanística

PLAN ESPECIAL DE ORDENACIÓN DEL ACUEDUCTO DE SAN TELMO (MÁLAGA)

REDACTA:
Francisco M. Gómez Losada
Colegiado 1.545 | +34 636 233 222

DOCUMENTO AMBIENTAL ESTRATÉGICO (DAE)

FECHA: JUNIO 2024

PLANOS DE INFORMACIÓN Y ANÁLISIS

CÓDIGO: DAE-AST-2024v01

NOMBRE DEL PLANO: Capacidad de Acogida de las Unidades Aambientales

SRC: EPSG:25830 - ETRS89 / UTM zone 30N

NÚMERO DEL PLANO: 21

ESCALA: 1:20.000

0 500 1.000 m

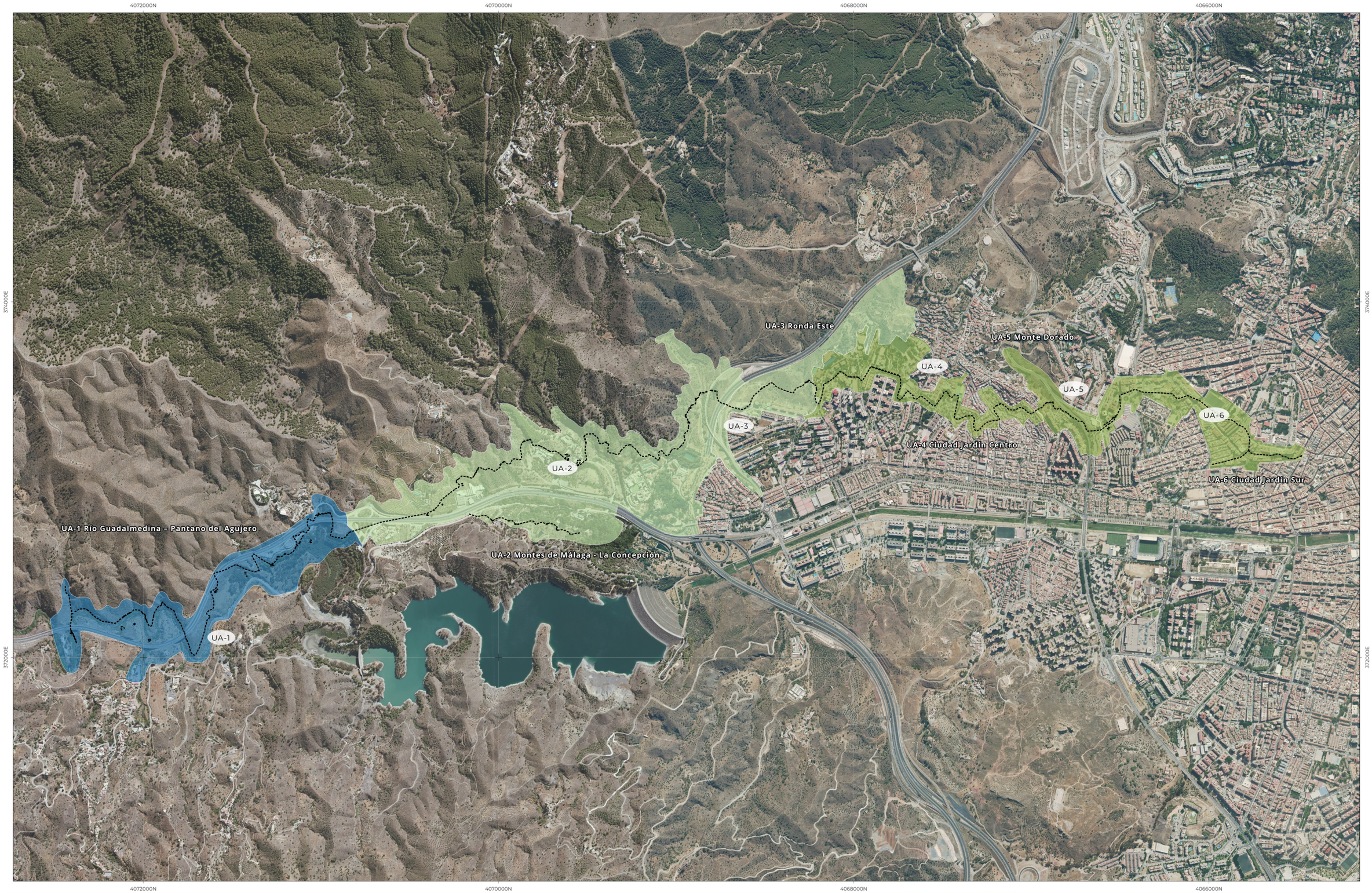

Trazado Acueducto de San Telmo

Vulnerabilidad (V)

- Alta (A)
- Baja (B)
- Muy Baja (MB)

Fuente: Elaboración propia

SOLICITA:
Ayuntamiento de Málaga
Gerencia Municipal de Urbanismo, Obras e Infraestructuras
Departamento de Planeamiento y Gestión Urbanística
Servicio de Planificación Territorial y Urbanística

REDACTA:
Francisco M. Gómez Losada
Colegiado 1.545 | +34 636 233 222

FECHA: JUNIO 2024

CÓDIGO: DAE-AST-2024v01

SRC: EPSG:25830 - ETRS89 / UTM zone 30N

ESCALA: 1:20.000

PLAN ESPECIAL DE ORDENACIÓN DEL ACUEDUCTO DE SAN TELMO (MÁLAGA)

DOCUMENTO AMBIENTAL ESTRATÉGICO (DAE)

PLANOS DE INFORMACIÓN Y ANÁLISIS

NOMBRE DEL PLANO: Vulnerabilidad de las Unidades Ambientales

NÚMERO DEL PLANO: **22**

0 500 1.000 m

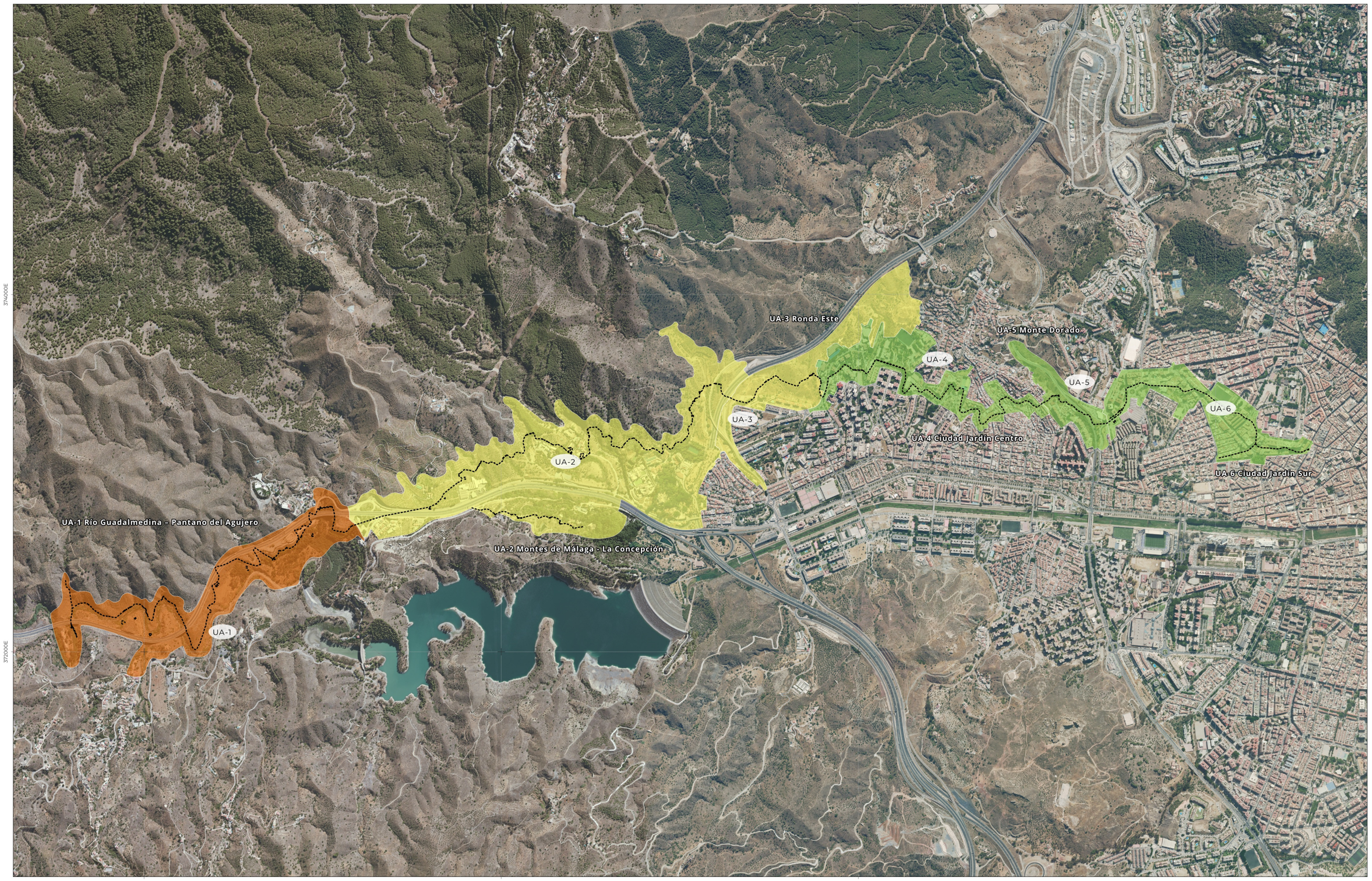

Trazado Acueducto de San Telmo

Aptitud Global

- DES: Desaconsejado inicialmente
- A (IVA): Permitido previo informe favorable de VA
- SL: Sin Limitación

Fuente: Elaboración propia

SOLICITA:

Ayuntamiento de Málaga
Gerencia Municipal de Urbanismo, Obras e Infraestructuras
Departamento de Planeamiento y Gestión Urbanística
Servicio de Planificación Territorial y Urbanística

REDACTA:
Francisco M. Gómez Losada
Colegiado 1.545 | +34 636 233 222

FECHA: JUNIO 2024

CÓDIGO: DAE-AST-2024v01

SRC: EPSG:25830 - ETRS89 / UTM zone 30N

ESCALA: 1:20.000

PLAN ESPECIAL DE ORDENACIÓN DEL ACUEDUCTO DE SAN TELMO (MÁLAGA)

DOCUMENTO AMBIENTAL ESTRATÉGICO (DAE)

PLANOS DE INFORMACIÓN Y ANÁLISIS

NOMBRE DEL PLANO: Aptitud Global de las Unidades Ambientales

NÚMERO DEL PLANO: **23**

0 500 1.000 m