


ESPACIOS NATURALES PROTEGIDOS:

RED DE ESPACIOS NATURALES PROTEGIDOS DE ANDALUCÍA

PNAT - PARQUE NATURAL MONTES DE MÁLAGA 

PRJ - PARAJE NATURAL DESEMBOCADURA DEL GUADALHORCE 


LUGARES DE INTERÉS COMUNITARIO


LIC - RIO GUADALMEDINA 

PLAN ESPECIAL DE MEDIO FÍSICO


COMPLEJO SERRANO SIERRA DE CHURRIANA 

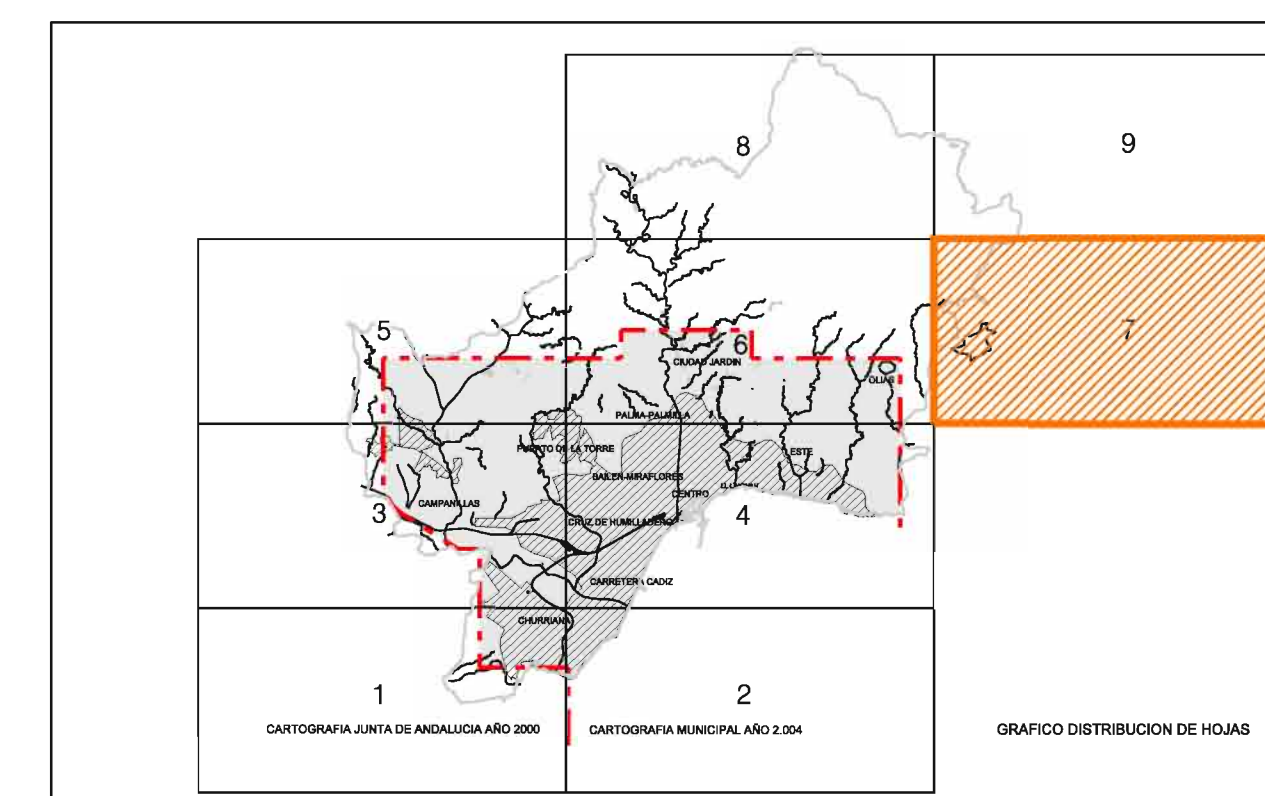
VÍAS PECUARIAS:

SIN DESLINDAR 

DESLINDADAS 

LÍMITE MUNICIPAL:

SUELO URBANO / URBANIZABLE 



 Ayuntamiento de Málaga

Modificación del Documento de Aprobación Provisional

PLAN GENERAL DE ORDENACIÓN URBANÍSTICA

Planos de Información

PLANO Afecciones y Protecciones	FECHA Junio 2.009	1.5
1.5.1 Espacios naturales protegidos y vías pecuarias.	ESCALA 1 / 20.000	

REDACCIÓN

gerencia municipal de urbanismo, obras e infraestructuras

